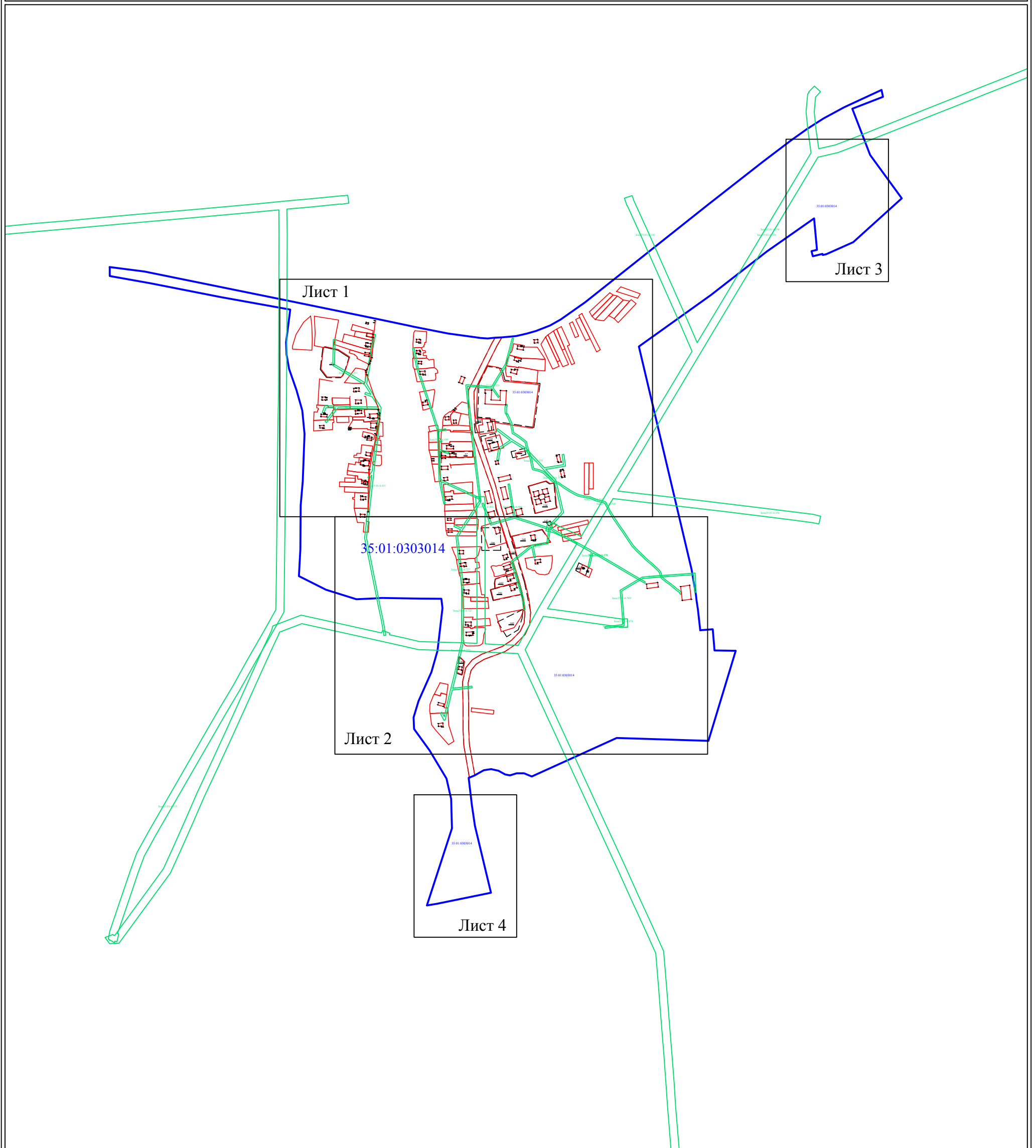


Схема границ земельных участков

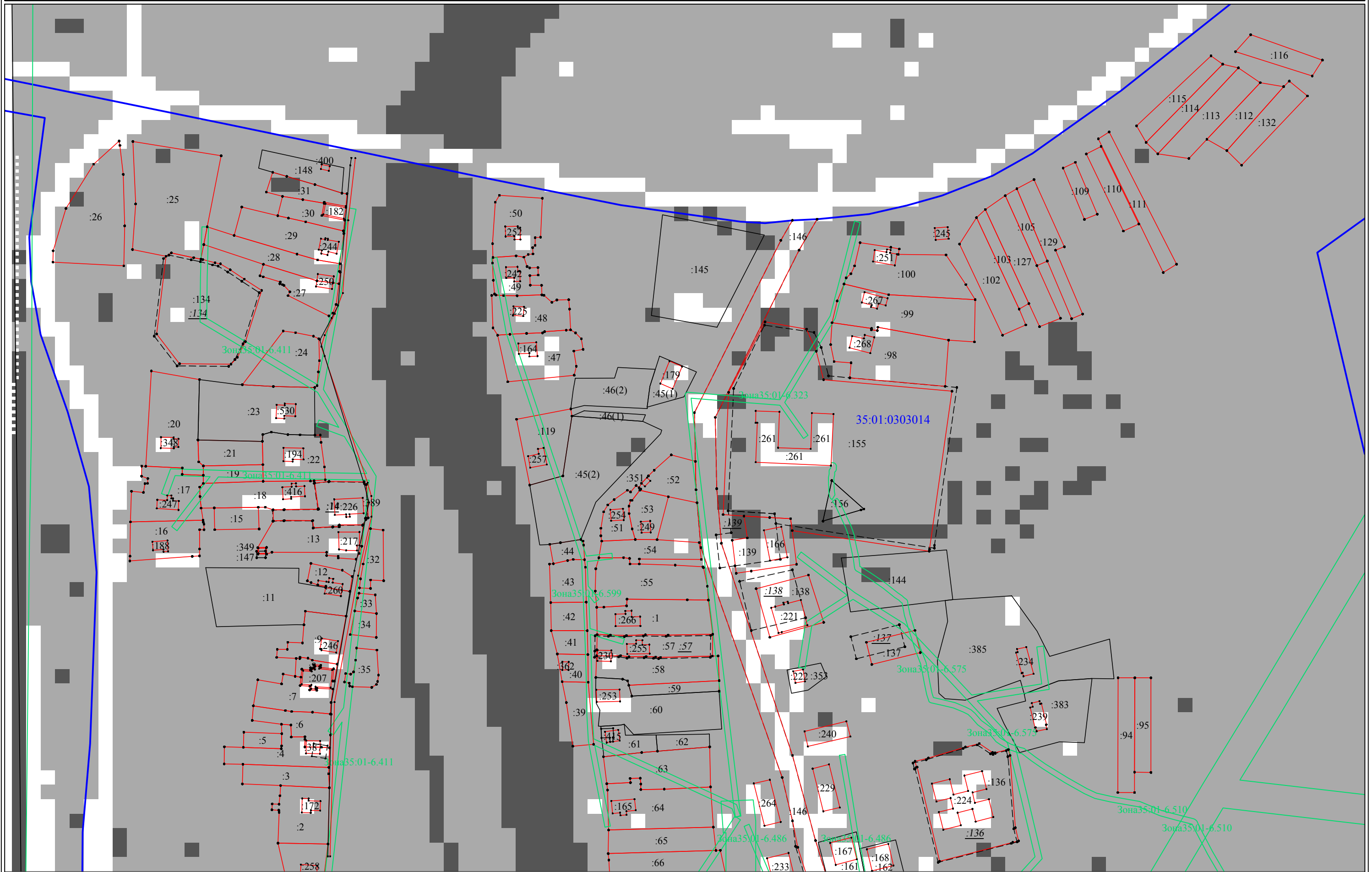


Масштаб 1:10000

Условные обозначения:

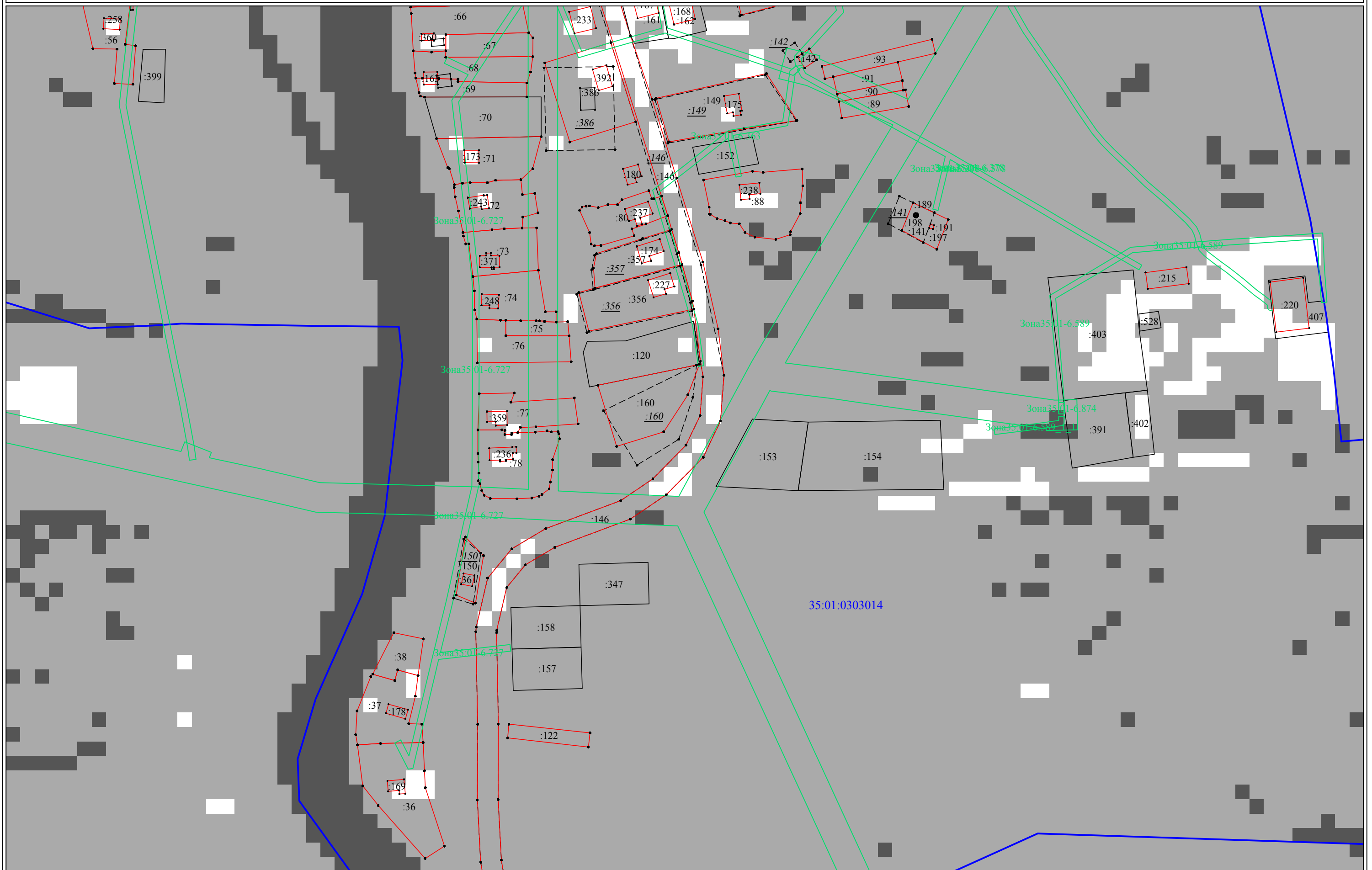
- - существующая часть границы земельного участка
- - вновь образованная или уточненная часть границы земельного участка
- :1 - обозначение уточняемого земельного участка
- :12 - обозначение исходного и прекращающего существование земельного участка
- - - - - граница прекращающего существование земельного участка
- - граница кадастрового деления
- n1 - характерная точка границы земельного участка

Схема границ земельных участков



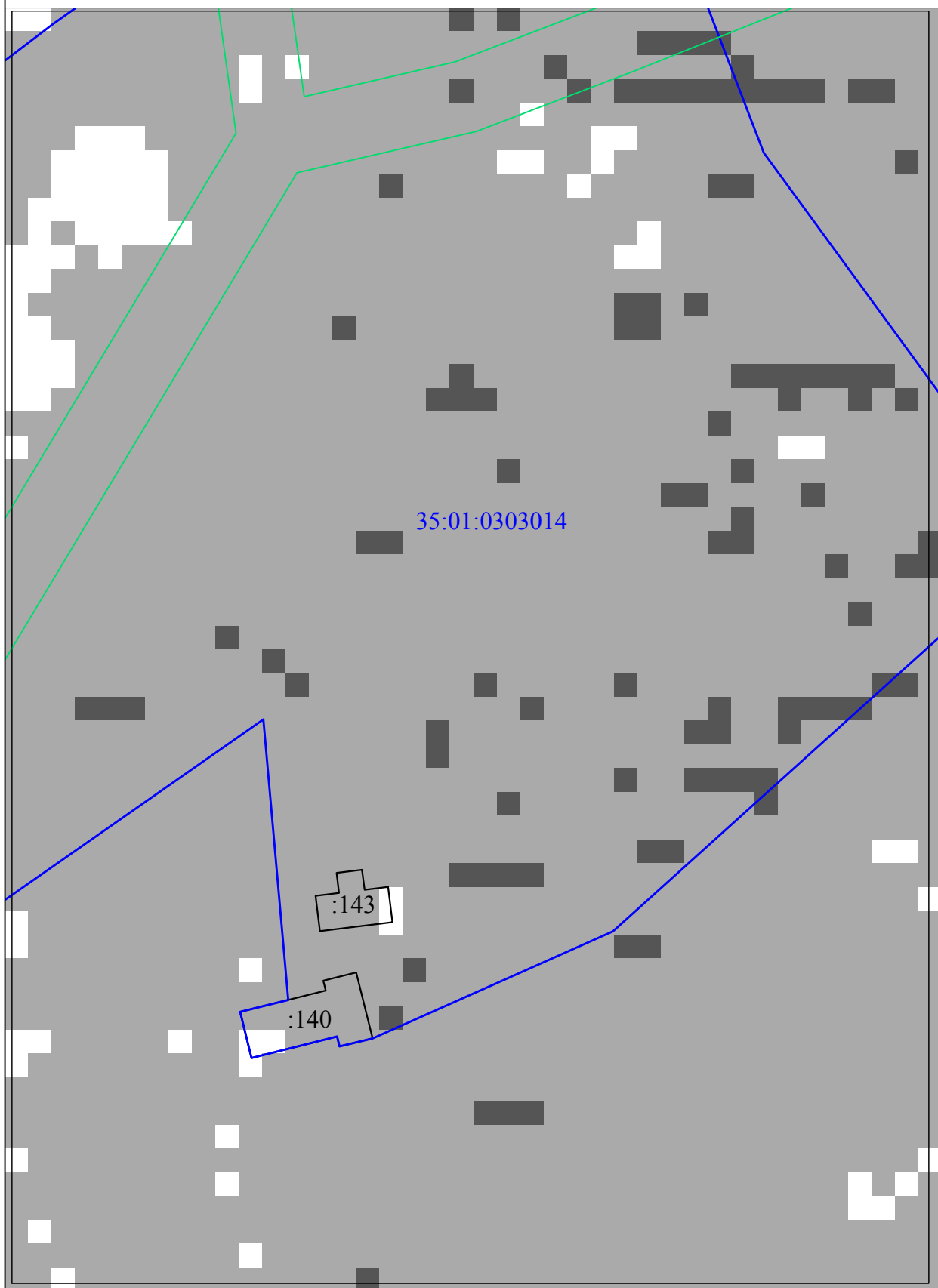
Масштаб 1:2500

Схема границ земельных участков



Масштаб 1:2500

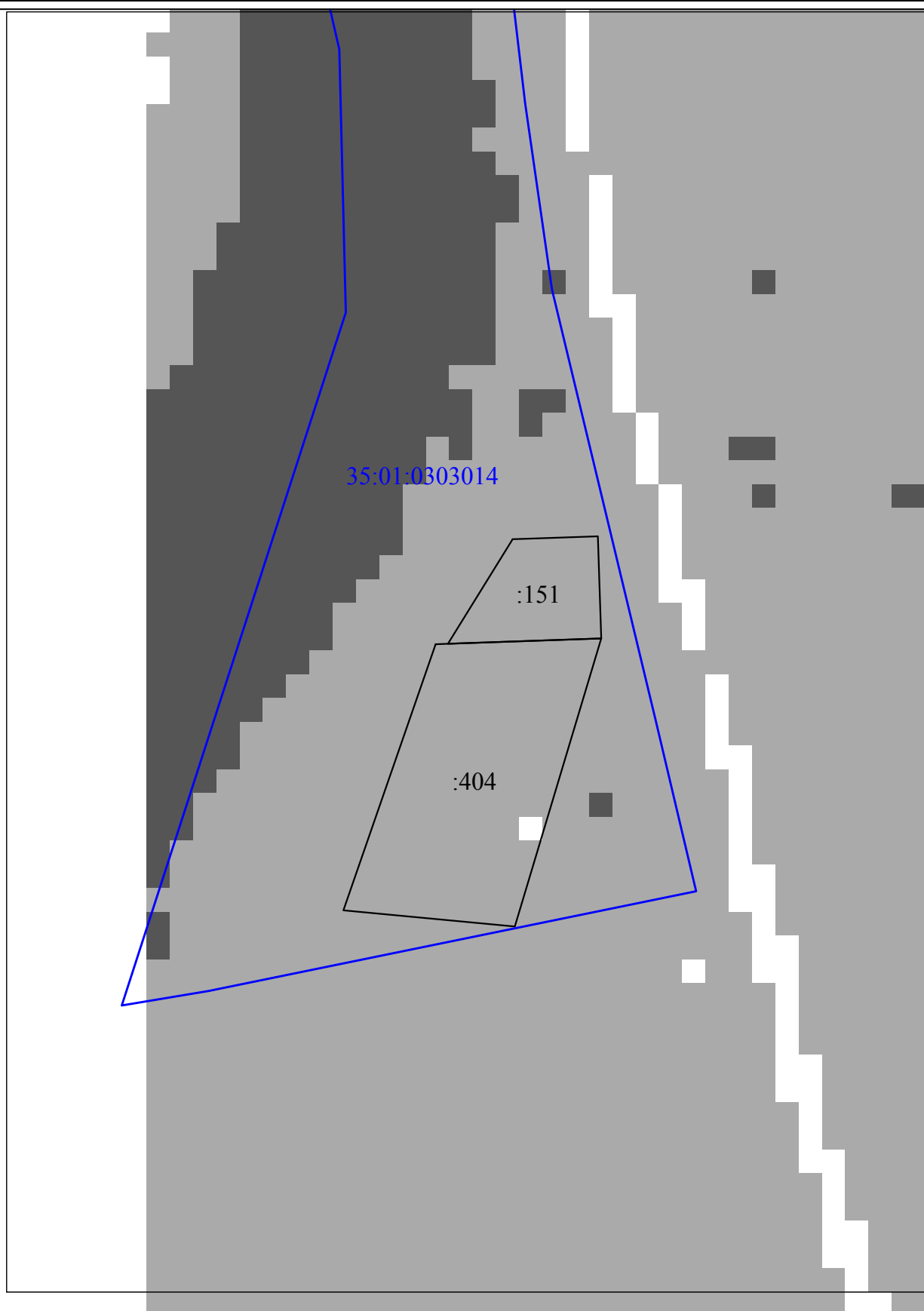
Схема границ земельных участков



Масштаб 1:1000

Лист 3

Схема границ земельных участков



Масштаб 1:1000

Лист 4

КАРТА-ПЛАН ТЕРРИТОРИИ

35:01:0303014

(номер кадастрового квартала (номера смежных кадастровых кварталов),
являющегося (являющихся) территорией, на которой выполняются комплексные кадастровые работы)

Дата подготовки карты-плана территории 22.06.2022г.

Пояснительная записка

1. Сведения о заказчике

Администрация Вытегорского муниципального района, ОГРН: 1023502091810, ИНН:3508001190

(полное наименование органа местного самоуправления муниципального района или городского округа, органа исполнительной власти города федерального значения Москвы, Санкт-Петербурга или Севастополя, основной государственный регистрационный номер, идентификационный номер налогоплательщика)

-

(сведения об утверждении карты-плана территории)

2. Сведения о кадастровом инженере

Фамилия, имя, отчество (при наличии отчества): Рубцова Людмила Александровна

Страховой номер индивидуального лицевого счета: 071-565-079 65

Контактный телефон: 8-911-501-27-57

Адрес электронной почты и почтовый адрес, по которым осуществляется связь с кадастровым инженером:

160000, Вологодская обл., г. Вологда, ул. Мира, д. 82, оф. 501, L-ru@list.ru

Наименование саморегулируемой организации кадастровых инженеров (СРО), членом которой является кадастровый инженер:

СРО КИ Ассоциация саморегулируемая организация "Балтийское объединение кадастровых инженеров"

Номер регистрации в государственном реестре лиц, осуществляющих кадастровую деятельность: 4657

Сокращенное наименование юридического лица, если кадастровый инженер является работником юридического лица:

ООО "НЕВА-ИНЖИНИРИНГ"

191119, г. Санкт-Петербург, вн.тер.г.муниципальный округ Аптекарский остров, ул. Чапыгина, д. 6, лит. П, оф. 33

3. Основания выполнения комплексных кадастровых работ

Муниципальный контракт 6 от 28.03.2022

(наименование и реквизиты государственного или муниципального контракта на выполнение комплексных кадастровых работ)

4. Перечень документов, использованных при подготовке карты-плана территории

№ п/п	Наименование документа	Реквизиты документа
-------	------------------------	---------------------

1	2	3
1	<i>Кадастровый план территории</i>	<i>от 05.04.2022</i>
2	<i>Постановление "Об утверждении правил землепользования и застройки сельского поселения Оштинское"</i>	<i>39 от 25.12.2017 Представительное собрание Вытегорского муниципального района</i>
3	<i>Правила землепользования и застройки города сельского поселения Оштинское</i>	<i>- от 16.05.2022</i>
4	<i>Протокол заседания согласительной комиссии по вопросу согласования местоположения границ земельных участков при выполнении комплексных кадастровых работ</i>	<i>- от 22.08.2022</i>
5	<i>Выписка из каталога координат и высот геодезических пунктов на Вологодскую область. Книга I зона I</i>	<i>3997 от 30.12.2016</i>
6	<i>Карта план территории 35:01:0303014</i>	<i>- от 18.06.2022</i>

5. Сведения о геодезической основе, использованной при подготовке карты-плана территории

Система координат

МСК-35

№ п/п	Название пункта и тип знака геодезической сети	Класс геодезической сети	Координаты, м		Сведения о состоянии на <i>14 июня 2022г.</i>		
			X	Y	наружного знака пункта	центра пункта	марки
1	2	3	4	5	6	7	8
1	<i>сигн. Ниж. Водлица</i>	3	<i>532763,33</i>	<i>1262385,15</i>	<i>утрачен</i>	<i>сохранился</i>	<i>сохранился</i>
2	<i>сигн. Верх. Понизовье</i>	3	<i>538578,56</i>	<i>1276653,32</i>	<i>утрачен</i>	<i>сохранился</i>	<i>сохранился</i>
3	<i>сигн. Синевщина</i>	2	<i>601259,85</i>	<i>1319877,97</i>	<i>утрачен</i>	<i>сохранился</i>	<i>сохранился</i>

6. Сведения о средствах измерений

№ п/п	Наименование прибора (инструмента, аппаратуры)	Сведения об утверждении типа измерений	Реквизиты свидетельства о поверке прибора (инструмента, аппаратуры)
1	2	3	4
1	<i>Аппаратура геодезическая спутниковая EFT MI GNSS</i>	<i>66126-16. 21.12.2021</i>	<i>С-ГСХ/16-05-20022/156226167 от 16.05.2022</i>
2	<i>GALAXY G1 Plus</i>	<i>74464-19. 25/03/2024</i>	<i>АПМ №0237153 до 15.01.2023</i>

7. Пояснения к разделам карты-плана территории

1. Раздел "Сведения об уточняемых земельных участках".

В результате выполнения ККР уточнено местоположение границ 93 земельных участков. Предельные размеры земельных участков в границах населенных пунктов установлены ПЗЗ сельского поселения Оштинское и составляют:

- ведения личного подсобного хозяйства – 600 -2500 квадратных метров;
- для размещения индивидуального жилого дома – 600- 2500 квадратных метров;
- для ведения дачного хозяйства – 1500-3000 квадратных метров;
- для садоводства – 300-3000 квадратных метров., утверждены Представительного собрания Вытегорского муниципального района от 25.12.2017 №39, опубликовано на сайте <http://oshtinskoe.ru>.

В ходе работ было установлено, что земельный участок с кадастровым номером 35:01:0303014:117 расположен за пределами кадастрового квартала 35:01:0303014. Сведения о таком земельном участке не включены в карту – план территории, так как указанные земельные участки в данном случае объектами ККР не являются.

Для включения в карту-план территории сведений о земельном участке с кадастровым номером 35:01:0303014:2 необходимо письменное согласие правообладателя. В результате уточнения местоположения границ данного земельного участка было получено значение площади земельного участка (1495 кв.м), которое меньше значения площади земельного участка, сведения о которой относительно этого земельного участка содержатся в ЕГРН (2200 кв.м.), более чем на 10%, и отсутствует возможность соблюдения требований пункта 1 части 3 статьи 42.8 Закона N 221-ФЗ.

Для включения в карту-план территории сведений о земельном участке с кадастровым номером 35:01:0303014:18 необходимо письменное согласие правообладателя. В результате уточнения местоположения границ данного земельного участка было получено значение площади земельного участка (1604 кв.м), которое меньше значения площади земельного участка, сведения о которой относительно этого земельного участка содержатся в ЕГРН (2600 кв.м.), более чем на 10%, и отсутствует возможность соблюдения требований пункта 1 части 3 статьи 42.8 Закона N 221-ФЗ.

Для включения в карту-план территории сведений о земельном участке с кадастровым номером 35:01:0303014:33 необходимо письменное согласие правообладателя. В результате уточнения местоположения границ данного земельного участка было получено значение площади земельного участка (183 кв.м), которое меньше значения площади земельного участка, сведения о которой относительно этого земельного участка содержатся в ЕГРН (400 кв.м.), более чем на 10%, и отсутствует возможность соблюдения требований пункта 1 части 3 статьи 42.8 Закона N 221-ФЗ.

Для включения в карту-план территории сведений о земельном участке с кадастровым номером 35:01:0303014:35 необходимо письменное согласие правообладателя. В результате уточнения местоположения границ данного земельного участка было получено значение площади земельного участка (501 кв.м), которое меньше значения площади земельного участка, сведения о которой относительно этого земельного участка содержатся в ЕГРН (900 кв.м.), более чем на 10%, и отсутствует возможность соблюдения требований пункта 1 части 3 статьи 42.8 Закона N 221-ФЗ.

Для включения в карту-план территории сведений о земельном участке с кадастровым номером 35:01:0303014:54 необходимо письменное согласие правообладателя. В результате уточнения местоположения границ данного земельного участка было получено значение площади земельного участка (975 кв.м), которое меньше значения площади земельного участка, сведения о которой относительно этого земельного участка содержатся в ЕГРН (1600 кв.м.), более чем на 10%, и отсутствует возможность соблюдения требований пункта 1 части 3 статьи 42.8 Закона N 221-ФЗ.

Для включения в карту-план территории сведений о земельном участке с кадастровым номером 35:01:0303014:68 необходимо письменное согласие правообладателя. В результате уточнения местоположения границ данного земельного участка было получено значение площади земельного участка (1545 кв.м), которое меньше значения площади земельного участка, сведения о которой относительно этого земельного участка содержатся в ЕГРН (1900 кв.м.), более чем на 10%, и отсутствует возможность соблюдения требований пункта 1 части 3 статьи 42.8 Закона N 221-ФЗ.

Для включения в карту-план территории сведений о земельном участке с кадастровым номером 35:01:0303014:75 необходимо письменное согласие правообладателя. В результате уточнения местоположения границ данного земельного участка было получено значение площади земельного участка (481 кв.м), которое меньше значения площади земельного участка, сведения о которой относительно этого земельного участка содержатся в ЕГРН (900 кв.м.), более чем на 10%, и отсутствует возможность соблюдения требований пункта 1 части 3 статьи 42.8 Закона N 221-ФЗ.

Земельный участок с кадастровым номером 35:01:0303014:79 не включен в карту-план территории, поскольку в месте его расположения отмежеван земельный участок с К№ 35:01:0303014:150, сведения о границах которого внесены в ЕГРН.

Земельный участок с кадастровым номером 35:01:0303014:96 не включен в карту-план территории, поскольку в месте его расположения отмежеван земельный участок с К№ 35:01:0303014:155, сведения о границах которого внесены в ЕГРН.

2. Раздел «Сведения об образуемых земельных участках».

В результате ККР земельные участки не образованы.

3. Раздел "Сведения об уточняемых земельных участках, необходимые для исправления реестровых ошибок в сведениях о местоположении их границ".

При выполнении ККР были выявлены реестровые ошибки в описании местоположения границ 19 земельных участков. В отношении границ земельных участков с кадастровыми номерами 35:01:0303014:12, 35:01:0303014:14, 35:01:0303014:57, 35:01:0303014:134, 35:01:0303014:136, 35:01:0303014:137, 35:01:0303014:138, 35:01:0303014:139, 35:01:0303014:141, 35:01:0303014:142, 35:01:0303014:146, 35:01:0303014:147, 35:01:0303014:149, 35:01:0303014:150, 35:01:0303014:155, 35:01:0303014:160, 35:01:0303014:356, 35:01:0303014:357, 35:01:0303014:386 в результате проведенного анализа сведений ЕГРН, материалов землеустроительных дел, хранящихся в государственном фонде данных, полученных в результате проведения землеустройства, результатов полевых измерений было установлено, что границы данных земельных

участков, сведения о которых содержатся в ЕГРН, не соответствуют их фактическому местоположению. При формировании вышеперечисленных земельных участков были допущены ошибки в определении координат земельных участков. Из имеющихся данных, можно сделать вывод о том, что при съемке использовалось лишь два исходных пункта и, скорее всего, съемка участка производилась путем проложения бесконтрольного "висячего" теодолитного хода, измерения в котором невозможно проконтролировать, что привело к появлению ошибки. В результате проведения ККР ошибка в местоположении границ земельных участков с кадастровыми номерами 35:01:0303014:12, 35:01:0303014:14, 35:01:0303014:57, 35:01:0303014:134, 35:01:0303014:136, 35:01:0303014:137, 35:01:0303014:138, 35:01:0303014:139, 35:01:0303014:141, 35:01:0303014:142, 35:01:0303014:146, 35:01:0303014:147, 35:01:0303014:149, 35:01:0303014:150, 35:01:0303014:155, 35:01:0303014:160, 35:01:0303014:356, 35:01:0303014:357, 35:01:0303014:386 устранена. В ходе ККР кадастровым инженером была выполнена привязка к пунктам ГГС и проведена съемка земельных участков в границах их фактического использования. В результате проведенных работ и сравнения полученных координат характерных точек данных земельных участков с координатами, содержащимися в ЕГРН, границы земельных участков (по данным ЕГРН) сместились. Таким образом, причиной ошибочного определения координат земельных участков с кадастровыми номерами 35:01:0303014:12, 35:01:0303014:14, 35:01:0303014:57, 35:01:0303014:134, 35:01:0303014:136, 35:01:0303014:137, 35:01:0303014:138, 35:01:0303014:139, 35:01:0303014:141, 35:01:0303014:142, 35:01:0303014:146, 35:01:0303014:147, 35:01:0303014:149, 35:01:0303014:150, 35:01:0303014:155, 35:01:0303014:160, 35:01:0303014:356, 35:01:0303014:357, 35:01:0303014:386 послужила ошибка в геодезических измерениях.

4. Раздел "Описание местоположения здания, сооружения, объекта незавершенного строительства на земельном участке".

В ходе ККР уточнено местоположение границ 71 объекта капитального строительства, расположенного на земельных участках, определены координаты характерных точек контуров зданий.

Объекты капитального строительства с кадастровыми номерами 35:01:0303014:170, 35:01:0303014:171, 35:01:0303014:176, 35:01:0303014:177, 35:01:0303014:181, 35:01:0303014:183, 35:01:0303014:184, 35:01:0303014:185, 35:01:0303014:190, 35:01:0303014:192, 35:01:0303014:195; 35:01:0303014:196, 35:01:0303014:199, 35:01:0303014:200, 35:01:0303014:202, 35:01:0303014:204, 35:01:0303014:206, 35:01:0303014:210, 35:01:0303014:211, 35:01:0303014:212, 35:01:0303014:216, 35:01:0303014:218, 35:01:0303014:219, 35:01:0303014:228, 35:01:0303014:231, 35:01:0303014:232, 35:01:0303014:235, 35:01:0303014:256, 35:01:0303014:262, 35:01:0303014:265; 35:01:0303014:527 расположены за пределами границ кадастрового квартала 35:01:0303014. Сведения о таких объектах недвижимости не включены в карту – план территории, так как в данном случае они объектами ККР не являются.

В карту-план не включены сведения об объектах капитального строительства с кадастровыми номерами 35:01:0303014:203, 35:01:0303014:209, 35:01:0303014:213 поскольку они представляют собой линейные сооружения и не являются объектами ККР.

В карту – план территории не включены сведения об объекте капитального строительства (Склад заготовок) с кадастровым номером 35:01:0303014:187, сведения о котором содержатся в ЕГРН, являющегося объектом ККР, поскольку указанный объект фактически на местности отсутствует (разобран).

В карту – план территории не включены сведения об объекте капитального строительства (баня) с кадастровым номером 35:01:0301007:350, сведения о котором содержатся в ЕГРН, являющегося объектом ККР, поскольку указанный объект фактически на местности отсутствует (разобран).

В карту – план территории не включены сведения об объекте капитального строительства (Склад Мегорского лесничества) с кадастровым номером 35:01:0301007:224, сведения о котором содержатся в ЕГРН, являющегося объектом ККР, поскольку указанный объект фактически на местности отсутствует (разобран).

5. Раздел "Сведения о зданиях, сооружениях, объектах незавершенного строительства, необходимые для исправления реестровых ошибок в сведениях об описании их местоположения".

При выполнении ККР осуществлено исправление реестровых ошибок в сведениях ЕГРН в описании местоположения поворотных точек контуров в отношении 6 объектов капитального строительства (зданий) с кадастровыми номерами 35:01:0303014:163, 35:01:0303014:360, 35:01:0303014:387, 35:01:0303014:392, 35:01:0303014:389, 35:01:0303014:415.

В результате сравнения полученных координат характерных точек контуров зданий с координатами, содержащимися в ЕГРН, в отношении границ таких объектов наблюдается смещение, несоответствие их фактическому местоположению. Данное несоответствие квалифицируется в качестве реестровой ошибки, которая допущена лицом (кадастровым инженером), ранее осуществившем кадастровые работы в отношении указанных объектов капитального строительства.

Сведения об уточняемых земельных участках

1. Сведения о характерных точках границы уточняемого земельного участка с кадастровым номером 35:01:0303014:1

Зона № 1

Обозначение характерных точек границ	Существующие координаты, м		Уточненные координаты, м		Метод определения координат	Средняя квадратическая погрешность определения координат характерной точки (M _t), м	Формулы, примененные для расчета средней квадратической погрешности определения координат характерной точки (M _t), м
	X	Y	X	Y			
1	2	3	4	5	6	7	8
n1У	-	-	535726,59	1274347,17	Метод спутниковых геодезических измерений (определений)	0,10	$M_t = \sqrt{(m_0^2 + m_1^2)} = \sqrt{(0.04^2 + 0.09^2)} = 0.10$
n2У	-	-	535726,69	1274352,31	Метод спутниковых геодезических измерений (определений)	0,10	$M_t = \sqrt{(m_0^2 + m_1^2)} = \sqrt{(0.04^2 + 0.09^2)} = 0.10$
n3У	-	-	535727,65	1274368,75	Метод спутниковых геодезических измерений (определений)	0,10	$M_t = \sqrt{(m_0^2 + m_1^2)} = \sqrt{(0.04^2 + 0.09^2)} = 0.10$
n4У	-	-	535732,45	1274369,08	Метод спутниковых геодезических измерений (определений)	0,10	$M_t = \sqrt{(m_0^2 + m_1^2)} = \sqrt{(0.04^2 + 0.09^2)} = 0.10$
n5У	-	-	535731,98	1274412,54	Метод спутниковых геодезических измерений (определений)	0,10	$M_t = \sqrt{(m_0^2 + m_1^2)} = \sqrt{(0.04^2 + 0.09^2)} = 0.10$
n6У	-	-	535731,82	1274427,81	Метод спутниковых геодезических измерений (определений)	0,10	$M_t = \sqrt{(m_0^2 + m_1^2)} = \sqrt{(0.04^2 + 0.09^2)} = 0.10$
n7У	-	-	535707,19	1274430,94	Метод спутниковых геодезических измерений (определений)	0,10	$M_t = \sqrt{(m_0^2 + m_1^2)} = \sqrt{(0.04^2 + 0.09^2)} = 0.10$
n8У	-	-	535706,54	1274398,76	Метод спутниковых геодезических измерений (определений)	0,10	$M_t = \sqrt{(m_0^2 + m_1^2)} = \sqrt{(0.04^2 + 0.09^2)} = 0.10$
n9У	-	-	535706,82	1274382,36	Метод спутниковых геодезических измерений (определений)	0,10	$M_t = \sqrt{(m_0^2 + m_1^2)} = \sqrt{(0.04^2 + 0.09^2)} = 0.10$
n10У	-	-	535706,26	1274368,61	Метод спутниковых геодезических измерений (определений)	0,10	$M_t = \sqrt{(m_0^2 + m_1^2)} = \sqrt{(0.04^2 + 0.09^2)} = 0.10$

н11У	-	-	535706,59	1274357,11	Метод спутниковых геодезических измерений (определений)	0,10	$Mt=\sqrt{(m0^2+m1^2)}=\sqrt{(0.04^2+0.09^2)}=0.10$
н12У	-	-	535706,91	1274347,47	Метод спутниковых геодезических измерений (определений)	0,10	$Mt=\sqrt{(m0^2+m1^2)}=\sqrt{(0.04^2+0.09^2)}=0.10$
н1У	-	-	535726,59	1274347,17	Метод спутниковых геодезических измерений (определений)	0,10	$Mt=\sqrt{(m0^2+m1^2)}=\sqrt{(0.04^2+0.09^2)}=0.10$

2. Сведения о частях границ уточняемого земельного участка с кадастровым номером

35:01:0303014:1

Обозначение части границы		Горизонтальное проложение (S), м	Описание прохождения части границ	Отметка о наличии земельного спора о местоположении границ земельного участка
от т.	до т.			
1	2	3	4	5
н1У	н2У	5,14	-	-
н2У	н3У	16,47	-	-
н3У	н4У	4,81	-	-
н4У	н5У	43,46	-	-
н5У	н6У	15,27	-	-
н6У	н7У	24,83	-	-
н7У	н8У	32,19	-	-
н8У	н9У	16,40	-	-
н9У	н10У	13,76	-	-
н10У	н11У	11,50	-	-
н11У	н12У	9,65	-	-
н12У	н1У	19,68	-	-

3. Общие сведения об уточняемом земельном участке с кадастровым номером

=

№ п/п	Наименование характеристики земельного участка	Значение характеристики
1	2	3
1	Адрес земельного участка	-
	Местоположение земельного участка (при отсутствии присвоенного адреса)	Российская Федерация, Вологодская область, р-н Вытегорский, с/п Оштинское, с Мегра, ул Ушакова
	Дополнительные сведения о местоположении земельного участка	-

2	Площадь земельного участка ± величина погрешности определения площади ($P \pm \Delta P$), м ²	1977±16
3	Формула, примененная для расчета предельной допустимой погрешности определения площади земельного участка (ΔP), м ²	$\Delta P = 3.5 * M_t * \sqrt{P} = 3.5 * 0.1 * \sqrt{1977} = 16$
4	Площадь земельного участка согласно сведениям Единого государственного реестра недвижимости (Ркад), м ²	2100
5	Оценка расхождения Р и Ркад (Р - Ркад), м ²	123
6	Предельный минимальный и максимальный размеры земельного участка (Рмин и Рмакс), м ²	600 2500
7	Кадастровый или иной номер (обозначение) здания, сооружения, объекта незавершенного строительства, расположенного на земельном участке	35:01:0303014:266
8	Иные сведения	-

1. Сведения о характерных точках границы уточняемого земельного участка с кадастровым номером 35:01:0303014:100

Зона № 1

Обозначение характерных точек границ	Существующие координаты, м		Уточненные координаты, м		Метод определения координат	Средняя квадратическая погрешность определения координат характерной точки (M_t), м	Формулы, примененные для расчета средней квадратической погрешности определения координат характерной точки (M_t), м
	X	Y	X	Y			
1	2	3	4	5	6	7	8
n13У	-	-	535989,82	1274537,37	Метод спутниковых геодезических измерений (определений)	0,10	$M_t = \sqrt{(m0^2 + m1^2)} = \sqrt{(0.04^2 + 0.09^2)} = 0.10$
n14У	-	-	535986,50	1274559,62	Метод спутниковых геодезических измерений (определений)	0,10	$M_t = \sqrt{(m0^2 + m1^2)} = \sqrt{(0.04^2 + 0.09^2)} = 0.10$
n15У	-	-	535985,24	1274565,66	Метод спутниковых геодезических измерений (определений)	0,10	$M_t = \sqrt{(m0^2 + m1^2)} = \sqrt{(0.04^2 + 0.09^2)} = 0.10$
n16У	-	-	535981,36	1274564,96	Метод спутниковых геодезических измерений (определений)	0,10	$M_t = \sqrt{(m0^2 + m1^2)} = \sqrt{(0.04^2 + 0.09^2)} = 0.10$
n17У	-	-	535980,99	1274599,42	Метод спутниковых геодезических измерений (определений)	0,10	$M_t = \sqrt{(m0^2 + m1^2)} = \sqrt{(0.04^2 + 0.09^2)} = 0.10$

н18У	-	-	535959,60	1274613,76	Метод спутниковых геодезических измерений (определений)	0,10	$Mt=\sqrt{(m0^2+m1^2)}=\sqrt{(0.04^2+0.09^2)}=0.10$
н19У	-	-	535948,65	1274620,50	Метод спутниковых геодезических измерений (определений)	0,10	$Mt=\sqrt{(m0^2+m1^2)}=\sqrt{(0.04^2+0.09^2)}=0.10$
н20У	-	-	535952,27	1274558,01	Метод спутниковых геодезических измерений (определений)	0,10	$Mt=\sqrt{(m0^2+m1^2)}=\sqrt{(0.04^2+0.09^2)}=0.10$
н21У	-	-	535959,99	1274525,77	Метод спутниковых геодезических измерений (определений)	0,10	$Mt=\sqrt{(m0^2+m1^2)}=\sqrt{(0.04^2+0.09^2)}=0.10$
н22У	-	-	535964,46	1274527,28	Метод спутниковых геодезических измерений (определений)	0,10	$Mt=\sqrt{(m0^2+m1^2)}=\sqrt{(0.04^2+0.09^2)}=0.10$
н23У	-	-	535967,45	1274530,78	Метод спутниковых геодезических измерений (определений)	0,10	$Mt=\sqrt{(m0^2+m1^2)}=\sqrt{(0.04^2+0.09^2)}=0.10$
н24У	-	-	535973,09	1274533,43	Метод спутниковых геодезических измерений (определений)	0,10	$Mt=\sqrt{(m0^2+m1^2)}=\sqrt{(0.04^2+0.09^2)}=0.10$
н13У	-	-	535989,82	1274537,37	Метод спутниковых геодезических измерений (определений)	0,10	$Mt=\sqrt{(m0^2+m1^2)}=\sqrt{(0.04^2+0.09^2)}=0.10$

2. Сведения о частях границ уточняемого земельного участка с кадастровым номером

35:01:0303014:100

Обозначение части границы		Горизонтально е проложение (S), м	Описание прохождения части границ	Отметка о наличии земельного спора о местоположении границ земельного участка
от т.	до т.			
1	2	3	4	5
н13У	н14У	22,50	-	-
н14У	н15У	6,17	-	-
н15У	н16У	3,94	-	-
н16У	н17У	34,46	-	-
н17У	н18У	25,75	-	-
н18У	н19У	12,86	-	-
н19У	н20У	62,59	-	-
н20У	н21У	33,15	-	-
н21У	н22У	4,72	-	-
н22У	н23У	4,60	-	-
н23У	н24У	6,23	-	-
н24У	н13У	17,19	-	-

н25У	-	-	536007,90	1274621,42	Метод спутниковых геодезических измерений (определений)	0,10	$Mt=\sqrt{(m0^2+m1^2)}=\sqrt{(0.04^2+0.09^2)}=0.10$
н26У	-	-	535941,89	1274652,28	Метод спутниковых геодезических измерений (определений)	0,10	$Mt=\sqrt{(m0^2+m1^2)}=\sqrt{(0.04^2+0.09^2)}=0.10$
н27У	-	-	535930,48	1274657,05	Метод спутниковых геодезических измерений (определений)	0,10	$Mt=\sqrt{(m0^2+m1^2)}=\sqrt{(0.04^2+0.09^2)}=0.10$
н28У	-	-	535923,02	1274640,24	Метод спутниковых геодезических измерений (определений)	0,10	$Mt=\sqrt{(m0^2+m1^2)}=\sqrt{(0.04^2+0.09^2)}=0.10$
н29У	-	-	535988,81	1274609,21	Метод спутниковых геодезических измерений (определений)	0,10	$Mt=\sqrt{(m0^2+m1^2)}=\sqrt{(0.04^2+0.09^2)}=0.10$
н25У	-	-	536007,90	1274621,42	Метод спутниковых геодезических измерений (определений)	0,10	$Mt=\sqrt{(m0^2+m1^2)}=\sqrt{(0.04^2+0.09^2)}=0.10$

2. Сведения о частях границ уточняемого земельного участка с кадастровым номером

35:01:0303014:102

Обозначение части границы		Горизонтальное проложение (S), м	Описание прохождения части границ	Отметка о наличии земельного спора о местоположении границ земельного участка
от т.	до т.			
1	2	3	4	5
н25У	н26У	72,87	-	-
н26У	н27У	12,37	-	-
н27У	н28У	18,39	-	-
н28У	н29У	72,74	-	-
н29У	н25У	22,66	-	-

3. Общие сведения об уточняемом земельном участке с кадастровым номером

-

№ п/п	Наименование характеристики земельного участка	Значение характеристики
1	2	3
1	Адрес земельного участка	-
	Местоположение земельного участка (при отсутствии присвоенного адреса)	Российская Федерация, Вологодская область, р-н Вытегорский, с/п Оштинское, с Мегра

	Дополнительные сведения о местоположении земельного участка	-
2	Площадь земельного участка ± величина погрешности определения площади (P ± ΔP), м²	1500±14
3	Формула, примененная для расчета предельной допустимой погрешности определения площади земельного участка (ΔP), м²	$\Delta P = 3.5 * M_t * \sqrt{P} = 3.5 * 0.1 * \sqrt{1500} = 14$
4	Площадь земельного участка согласно сведениям Единого государственного реестра недвижимости (Pкад), м²	1500
5	Оценка расхождения P и Pкад (P - Pкад), м²	0
6	Предельный минимальный и максимальный размеры земельного участка (Pмин и Pмакс), м²	600 2500
7	Кадастровый или иной номер (обозначение) здания, сооружения, объекта незавершенного строительства, расположенного на земельном участке	-
8	Иные сведения	-

1. Сведения о характерных точках границы уточняемого земельного участка с кадастровым номером 35:01:0303014:103

Зона № 1

Обозначение характерных точек границ	Существующие координаты, м		Уточненные координаты, м		Метод определения координат	Средняя квадратическая погрешность определения координат характерной точки (M _t), м	Формулы, примененные для расчета средней квадратической погрешности определения координат характерной точки (M _t), м
	X	Y	X	Y			
1	2	3	4	5	6	7	8
н30У	-	-	536013,79	1274627,80	Метод спутниковых геодезических измерений (определений)	0,10	$M_t = \sqrt{(m_0^2 + m_1^2)} = \sqrt{(0.04^2 + 0.09^2)} = 0.10$
н31У	-	-	535945,91	1274659,22	Метод спутниковых геодезических измерений (определений)	0,10	$M_t = \sqrt{(m_0^2 + m_1^2)} = \sqrt{(0.04^2 + 0.09^2)} = 0.10$
н26У	-	-	535941,89	1274652,28	Метод спутниковых геодезических измерений (определений)	0,10	$M_t = \sqrt{(m_0^2 + m_1^2)} = \sqrt{(0.04^2 + 0.09^2)} = 0.10$
н25У	-	-	536007,90	1274621,42	Метод спутниковых геодезических измерений (определений)	0,10	$M_t = \sqrt{(m_0^2 + m_1^2)} = \sqrt{(0.04^2 + 0.09^2)} = 0.10$

н30У	-	-	536013,79	1274627,80	Метод спутниковых геодезических измерений (определений)	0,10	$Mt = \sqrt{(m0^2 + m1^2)} = \sqrt{(0.04^2 + 0.09^2)} = 0.10$
------	---	---	-----------	------------	---	------	---

2. Сведения о частях границ уточняемого земельного участка с кадастровым номером

35:01:0303014:103

Обозначение части границы		Горизонтальное проложение (S), м	Описание прохождения части границ	Отметка о наличии земельного спора о местоположении границ земельного участка
от т.	до т.			
1	2	3	4	5
н30У	н31У	74,80	-	-
н31У	н26У	8,02	-	-
н26У	н25У	72,87	-	-
н25У	н30У	8,68	-	-

3. Общие сведения об уточняемом земельном участке с кадастровым номером

=

№ п/п	Наименование характеристики земельного участка	Значение характеристики
1	2	3
1	Адрес земельного участка	-
	Местоположение земельного участка (при отсутствии присвоенного адреса)	Российская Федерация, Вологодская область, р-н Вытегорский, с/п Оштинское, с Мегра, ул Центральная
	Дополнительные сведения о местоположении земельного участка	-
2	Площадь земельного участка ± величина погрешности определения площади (P ± ΔP), м ²	600±9
3	Формула, примененная для расчета предельной допустимой погрешности определения площади земельного участка (ΔP), м ²	$\Delta P = 3.5 * Mt * \sqrt{P} = 3.5 * 0.1 * \sqrt{600} = 9$
4	Площадь земельного участка согласно сведениям Единого государственного реестра недвижимости (Pкад), м ²	600
5	Оценка расхождения P и Pкад (P - Pкад), м ²	0
6	Предельный минимальный и максимальный размеры земельного участка (Pмин и Pмакс), м ²	600 2500
7	Кадастровый или иной номер (обозначение) здания, сооружения, объекта незавершенного строительства, расположенного на земельном участке	-

8	Иные сведения				-		
1. Сведения о характерных точках границы уточняемого земельного участка с кадастровым номером <u>35:01:0303014:105</u>							
Зона № <u>1</u>							
Обозначение характерных точек границ	Существующие координаты, м		Уточненные координаты, м		Метод определения координат	Средняя квадратическая погрешность определения координат характерной точки (M _t), м	Формулы, примененные для расчета средней квадратической погрешности определения координат характерной точки (M _t), м
	X	Y	X	Y			
1	2	3	4	5	6	7	8
н32У	-	-	536028,73	1274650,58	Метод спутниковых геодезических измерений (определений)	0,10	$M_t = \sqrt{(m_0^2 + m_1^2)} = \sqrt{(0.04^2 + 0.09^2)} = 0.10$
н33У	-	-	535976,54	1274672,58	Метод спутниковых геодезических измерений (определений)	0,10	$M_t = \sqrt{(m_0^2 + m_1^2)} = \sqrt{(0.04^2 + 0.09^2)} = 0.10$
н34У	-	-	535973,26	1274665,05	Метод спутниковых геодезических измерений (определений)	0,10	$M_t = \sqrt{(m_0^2 + m_1^2)} = \sqrt{(0.04^2 + 0.09^2)} = 0.10$
н35У	-	-	536023,78	1274642,22	Метод спутниковых геодезических измерений (определений)	0,10	$M_t = \sqrt{(m_0^2 + m_1^2)} = \sqrt{(0.04^2 + 0.09^2)} = 0.10$
н32У	-	-	536028,73	1274650,58	Метод спутниковых геодезических измерений (определений)	0,10	$M_t = \sqrt{(m_0^2 + m_1^2)} = \sqrt{(0.04^2 + 0.09^2)} = 0.10$
2. Сведения о частях границ уточняемого земельного участка с кадастровым номером <u>35:01:0303014:105</u>							
Обозначение части границы		Горизонтальное положение (S), м	Описание прохождения части границ	Отметка о наличии земельного спора о местоположении границ земельного участка			
от т.	до т.						
1	2	3	4	5			
н32У	н33У	56,64	-	-			
н33У	н34У	8,21	-	-			
н34У	н35У	55,44	-	-			
н35У	н32У	9,72	-	-			
3. Общие сведения об уточняемом земельном участке с кадастровым номером <u>35:01:0303014:105</u>							
№ п/п	Наименование характеристики земельного участка				Значение характеристики		
1	2				3		

1	Адрес земельного участка	-
	Местоположение земельного участка (при отсутствии присвоенного адреса)	<i>Российская Федерация, Вологодская область, р-н Вытегорский, с/п Оштинское, с Мегра</i>
	Дополнительные сведения о местоположении земельного участка	-
2	Площадь земельного участка ± величина погрешности определения площади (P ± ΔP), м²	500±8
3	Формула, примененная для расчета предельной допустимой погрешности определения площади земельного участка (ΔP), м²	$\Delta P = 3.5 * M_t * \sqrt{P} = 3.5 * 0.1 * \sqrt{500} = 8$
4	Площадь земельного участка согласно сведениям Единого государственного реестра недвижимости (Pкад), м²	500
5	Оценка расхождения P и Pкад (P - Pкад), м²	0
6	Предельный минимальный и максимальный размеры земельного участка (Pмин и Pмакс), м²	600 2500
7	Кадастровый или иной номер (обозначение) здания, сооружения, объекта незавершенного строительства, расположенного на земельном участке	-
8	Иные сведения	-

1. Сведения о характерных точках границы уточняемого земельного участка с кадастровым номером 35:01:0303014:109

Зона № 1

Обозначение характерных точек границ	Существующие координаты, м		Уточненные координаты, м		Метод определения координат	Средняя квадратическая погрешность определения координат характерной точки (M _t), м	Формулы, примененные для расчета средней квадратической погрешности определения координат характерной точки (M _t), м
	X	Y	X	Y			
1	2	3	4	5	6	7	8
n36У	-	-	536047,87	1274692,85	<i>Метод спутниковых геодезических измерений (определений)</i>	0,10	$M_t = \sqrt{(m0^2 + m1^2)} = \sqrt{(0.04^2 + 0.09^2)} = 0.10$

н37У	-	-	536010,36	1274708,67	Метод спутниковых геодезических измерений (определений)	0,10	$Mt=\sqrt{(m0^2+m1^2)}=\sqrt{(0.04^2+0.09^2)}=0.10$
н38У	-	-	536006,62	1274699,38	Метод спутниковых геодезических измерений (определений)	0,10	$Mt=\sqrt{(m0^2+m1^2)}=\sqrt{(0.04^2+0.09^2)}=0.10$
н39У	-	-	536043,68	1274684,00	Метод спутниковых геодезических измерений (определений)	0,10	$Mt=\sqrt{(m0^2+m1^2)}=\sqrt{(0.04^2+0.09^2)}=0.10$
н36У	-	-	536047,87	1274692,85	Метод спутниковых геодезических измерений (определений)	0,10	$Mt=\sqrt{(m0^2+m1^2)}=\sqrt{(0.04^2+0.09^2)}=0.10$

2. Сведения о частях границ уточняемого земельного участка с кадастровым номером

35:01:0303014:109

Обозначение части границы		Горизонтальное проложение (S), м	Описание прохождения части границ	Отметка о наличии земельного спора о местоположении границ земельного участка
от т.	до т.			
1	2	3	4	5
н36У	н37У	40,71	-	-
н37У	н38У	10,01	-	-
н38У	н39У	40,12	-	-
н39У	н36У	9,79	-	-

3. Общие сведения об уточняемом земельном участке с кадастровым номером

=

№ п/п	Наименование характеристики земельного участка	Значение характеристики
1	2	3
1	Адрес земельного участка	-
	Местоположение земельного участка (при отсутствии присвоенного адреса)	Российская Федерация, Вологодская область, р-н Вытегорский, с/п Оштинское, с Мегра
	Дополнительные сведения о местоположении земельного участка	-
2	Площадь земельного участка ± величина погрешности определения площади (P ± ΔP), м²	400±7
3	Формула, примененная для расчета предельной допустимой погрешности определения площади земельного участка (ΔP), м²	$\Delta P=3.5*Mt*\sqrt{P}=3.5*0.1*\sqrt{400}=7$

4	Площадь земельного участка согласно сведениям Единого государственного реестра недвижимости (Ркад), м ²	400
5	Оценка расхождения Р и Ркад (Р - Ркад), м ²	0
6	Предельный минимальный и максимальный размеры земельного участка (Рмин и Рмакс), м ²	600 2500
7	Кадастровый или иной номер (обозначение) здания, сооружения, объекта незавершенного строительства, расположенного на земельном участке	-
8	Иные сведения	-

1. Сведения о характерных точках границы уточняемого земельного участка с кадастровым номером 35:01:0303014:110

Зона № 1

Обозначение характерных точек границ	Существующие координаты, м		Уточненные координаты, м		Метод определения координат	Средняя квадратическая погрешность определения координат характерной точки (M _t), м	Формулы, примененные для расчета средней квадратической погрешности определения координат характерной точки (M _t), м
	X	Y	X	Y			
1	2	3	4	5	6	7	8
n40У	-	-	536059,30	1274711,38	Метод спутниковых геодезических измерений (определений)	0,10	$M_t = \sqrt{(m_0^2 + m_1^2)} = \sqrt{(0.04^2 + 0.09^2)} = 0.10$
n41У	-	-	536003,28	1274738,64	Метод спутниковых геодезических измерений (определений)	0,10	$M_t = \sqrt{(m_0^2 + m_1^2)} = \sqrt{(0.04^2 + 0.09^2)} = 0.10$
n42У	-	-	535998,16	1274727,53	Метод спутниковых геодезических измерений (определений)	0,10	$M_t = \sqrt{(m_0^2 + m_1^2)} = \sqrt{(0.04^2 + 0.09^2)} = 0.10$
n43У	-	-	536053,81	1274700,76	Метод спутниковых геодезических измерений (определений)	0,10	$M_t = \sqrt{(m_0^2 + m_1^2)} = \sqrt{(0.04^2 + 0.09^2)} = 0.10$
n40У	-	-	536059,30	1274711,38	Метод спутниковых геодезических измерений (определений)	0,10	$M_t = \sqrt{(m_0^2 + m_1^2)} = \sqrt{(0.04^2 + 0.09^2)} = 0.10$

2. Сведения о частях границ уточняемого земельного участка с кадастровым номером 35:01:0303014:110

Обозначение части границы		Горизонтальное проложение (S), м	Описание прохождения части границ	Отметка о наличии земельного спора о местоположении границ земельного участка
от т.	до т.			
1	2	3	4	5

н40У	н41У	62,30	-	-
н41У	н42У	12,23	-	-
н42У	н43У	61,75	-	-
н43У	н40У	11,96	-	-

3. Общие сведения об уточняемом земельном участке с кадастровым номером

=

№ п/п	Наименование характеристики земельного участка	Значение характеристики
1	2	3
1	Адрес земельного участка	-
	Местоположение земельного участка (при отсутствии присвоенного адреса)	<i>Российская Федерация, Вологодская область, р-н Вытегорский, с/п Оштинское, с Мегра</i>
	Дополнительные сведения о местоположении земельного участка	-
2	Площадь земельного участка ± величина погрешности определения площади (Р ± ΔР), м²	750±10
3	Формула, примененная для расчета предельной допустимой погрешности определения площади земельного участка (ΔР), м²	$\Delta P = 3.5 * M_t * \sqrt{P} = 3.5 * 0.1 * \sqrt{750} = 10$
4	Площадь земельного участка согласно сведениям Единого государственного реестра недвижимости (Ркад), м²	600
5	Оценка расхождения Р и Ркад (Р - Ркад), м²	150
6	Предельный минимальный и максимальный размеры земельного участка (Рмин и Рмакс), м²	600 2500
7	Кадастровый или иной номер (обозначение) здания, сооружения, объекта незавершенного строительства, расположенного на земельном участке	-
8	Иные сведения	-

1. Сведения о характерных точках границы уточняемого земельного участка с кадастровым номером

35:01:0303014:111

Зона № 1

Обозначение характеристики	Существующие координаты, м	Уточненные координаты, м	Метод определения	Средняя квадратическая погрешность определения	Формулы, примененные для расчета средней квадратической погрешности определения
----------------------------	----------------------------	--------------------------	-------------------	--	---

Характеристики точек границ	координат				определения координат характерной точки (M _t), м	квадратической погрешности определения координат характерной точки (M _t), м	
	X	Y	X	Y			
1	2	3	4	5	6	7	8
н44У	-	-	536069,75	1274717,23	Метод спутниковых геодезических измерений (определений)	0,10	$M_t = \sqrt{(m_0^2 + m_1^2)} = \sqrt{(0.04^2 + 0.09^2)} = 0.10$
н45У	-	-	535974,26	1274765,90	Метод спутниковых геодезических измерений (определений)	0,10	$M_t = \sqrt{(m_0^2 + m_1^2)} = \sqrt{(0.04^2 + 0.09^2)} = 0.10$
н46У	-	-	535968,26	1274756,32	Метод спутниковых геодезических измерений (определений)	0,10	$M_t = \sqrt{(m_0^2 + m_1^2)} = \sqrt{(0.04^2 + 0.09^2)} = 0.10$
н47У	-	-	536064,75	1274709,37	Метод спутниковых геодезических измерений (определений)	0,10	$M_t = \sqrt{(m_0^2 + m_1^2)} = \sqrt{(0.04^2 + 0.09^2)} = 0.10$
н44У	-	-	536069,75	1274717,23	Метод спутниковых геодезических измерений (определений)	0,10	$M_t = \sqrt{(m_0^2 + m_1^2)} = \sqrt{(0.04^2 + 0.09^2)} = 0.10$

2. Сведения о частях границ уточняемого земельного участка с кадастровым номером

35:01:0303014:111

Обозначение части границы		Горизонтальное проложение (S), м	Описание прохождения части границ	Отметка о наличии земельного спора о местоположении границ земельного участка
от т.	до т.			
1	2	3	4	5
н44У	н45У	107,18	-	-
н45У	н46У	11,30	-	-
н46У	н47У	107,31	-	-
н47У	н44У	9,32	-	-

3. Общие сведения об уточняемом земельном участке с кадастровым номером

=

№ п/п	Наименование характеристики земельного участка	Значение характеристики
1	2	3
1	Адрес земельного участка	-
	Местоположение земельного участка (при отсутствии присвоенного адреса)	Российская Федерация, Вологодская область, р-н Вытегорский, с/п Оштинское, с Мегра

	Дополнительные сведения о местоположении земельного участка	-
2	Площадь земельного участка ± величина погрешности определения площади (P ± ΔP), м²	1100±12
3	Формула, примененная для расчета предельной допустимой погрешности определения площади земельного участка (ΔP), м²	$\Delta P = 3.5 * M_t * \sqrt{P} = 3.5 * 0.1 * \sqrt{1100} = 12$
4	Площадь земельного участка согласно сведениям Единого государственного реестра недвижимости (Pкад), м²	1100
5	Оценка расхождения P и Pкад (P - Pкад), м²	0
6	Предельный минимальный и максимальный размеры земельного участка (Pмин и Pмакс), м²	600 2500
7	Кадастровый или иной номер (обозначение) здания, сооружения, объекта незавершенного строительства, расположенного на земельном участке	-
8	Иные сведения	-

1. Сведения о характерных точках границы уточняемого земельного участка с кадастровым номером 35:01:0303014:112

Зона № 1

Обозначение характерных точек границ	Существующие координаты, м		Уточненные координаты, м		Метод определения координат	Средняя квадратическая погрешность определения координат характерной точки (M _t), м	Формулы, примененные для расчета средней квадратической погрешности определения координат характерной точки (M _t), м
	X	Y	X	Y			
1	2	3	4	5	6	7	8
н48У	-	-	536064,40	1274787,80	Метод спутниковых геодезических измерений (определений)	0,10	$M_t = \sqrt{(m_0^2 + m_1^2)} = \sqrt{(0.04^2 + 0.09^2)} = 0.10$
н49У	-	-	536105,34	1274826,37	Метод спутниковых геодезических измерений (определений)	0,10	$M_t = \sqrt{(m_0^2 + m_1^2)} = \sqrt{(0.04^2 + 0.09^2)} = 0.10$
н50У	-	-	536102,48	1274843,24	Метод спутниковых геодезических измерений (определений)	0,10	$M_t = \sqrt{(m_0^2 + m_1^2)} = \sqrt{(0.04^2 + 0.09^2)} = 0.10$
н51У	-	-	536056,31	1274802,26	Метод спутниковых геодезических измерений (определений)	0,10	$M_t = \sqrt{(m_0^2 + m_1^2)} = \sqrt{(0.04^2 + 0.09^2)} = 0.10$

н48У	-	-	536064,40	1274787,80	Метод спутниковых геодезических измерений (определений)	0,10	$Mt=\sqrt{(m0^2+m1^2)}=\sqrt{(0.04^2+0.09^2)}=0.10$
------	---	---	-----------	------------	---	------	---

2. Сведения о частях границ уточняемого земельного участка с кадастровым номером

35:01:0303014:112

Обозначение части границы		Горизонтально е проложение (S), м	Описание прохождения части границ	Отметка о наличии земельного спора о местоположении границ земельного участка
от т.	до т.			
1	2	3	4	5
н48У	н49У	56,25	-	-
н49У	н50У	17,11	-	-
н50У	н51У	61,73	-	-
н51У	н48У	16,57	-	-

3. Общие сведения об уточняемом земельном участке с кадастровым номером

=

№ п/п	Наименование характеристики земельного участка	Значение характеристики
1	2	3
1	Адрес земельного участка	-
	Местоположение земельного участка (при отсутствии присвоенного адреса)	<i>Российская Федерация, Вологодская область, р-н Вытегорский, с/п Оштинское, с Мегра</i>
	Дополнительные сведения о местоположении земельного участка	-
2	Площадь земельного участка ± величина погрешности определения площади (P ± ΔP), м²	900±11
3	Формула, примененная для расчета предельной допустимой погрешности определения площади земельного участка (ΔP), м²	$\Delta P=3.5*Mt*\sqrt{P}=3.5*0.1*\sqrt{900}=11$
4	Площадь земельного участка согласно сведениям Единого государственного реестра недвижимости (Pкад), м²	900
5	Оценка расхождения P и Pкад (P - Pкад), м²	0
6	Предельный минимальный и максимальный размеры земельного участка (Pмин и Pмакс), м²	600 2500
7	Кадастровый или иной номер (обозначение) здания, сооружения, объекта незавершенного строительства, расположенного на земельном участке	-

8	Иные сведения				-		
1. Сведения о характерных точках границы уточняемого земельного участка с кадастровым номером <u>35:01:0303014:113</u>							
Зона № <u>1</u>							
Обозначение характерных точек границ	Существующие координаты, м		Уточненные координаты, м		Метод определения координат	Средняя квадратическая погрешность определения координат характерной точки (M _t), м	Формулы, примененные для расчета средней квадратической погрешности определения координат характерной точки (M _t), м
	X	Y	X	Y			
1	2	3	4	5	6	7	8
н52У	-	-	536053,93	1274752,40	Метод спутниковых геодезических измерений (определений)	0,10	$M_t = \sqrt{(m_0^2 + m_1^2)} = \sqrt{(0.04^2 + 0.09^2)} = 0.10$
н53У	-	-	536116,02	1274810,57	Метод спутниковых геодезических измерений (определений)	0,10	$M_t = \sqrt{(m_0^2 + m_1^2)} = \sqrt{(0.04^2 + 0.09^2)} = 0.10$
н49У	-	-	536105,34	1274826,37	Метод спутниковых геодезических измерений (определений)	0,10	$M_t = \sqrt{(m_0^2 + m_1^2)} = \sqrt{(0.04^2 + 0.09^2)} = 0.10$
н48У	-	-	536064,40	1274787,80	Метод спутниковых геодезических измерений (определений)	0,10	$M_t = \sqrt{(m_0^2 + m_1^2)} = \sqrt{(0.04^2 + 0.09^2)} = 0.10$
н54У	-	-	536050,61	1274774,81	Метод спутниковых геодезических измерений (определений)	0,10	$M_t = \sqrt{(m_0^2 + m_1^2)} = \sqrt{(0.04^2 + 0.09^2)} = 0.10$
н52У	-	-	536053,93	1274752,40	Метод спутниковых геодезических измерений (определений)	0,10	$M_t = \sqrt{(m_0^2 + m_1^2)} = \sqrt{(0.04^2 + 0.09^2)} = 0.10$
2. Сведения о частях границ уточняемого земельного участка с кадастровым номером <u>35:01:0303014:113</u>							
Обозначение части границы		Горизонтальное проложение (S), м	Описание прохождения части границ	Отметка о наличии земельного спора о местоположении границ земельного участка			
от т.	до т.						
1	2	3	4	5			
н52У	н53У	85,08	-	-			
н53У	н49У	19,07	-	-			
н49У	н48У	56,25	-	-			
н48У	н54У	18,94	-	-			
н54У	н52У	22,65	-	-			
3. Общие сведения об уточняемом земельном участке с кадастровым номером =							

н55У	-	-	536062,23	1274743,87	Метод спутниковых геодезических измерений (определений)	0,10	$Mt=\sqrt{(m0^2+m1^2)}=\sqrt{(0.04^2+0.09^2)}=0.10$
н56У	-	-	536118,68	1274799,23	Метод спутниковых геодезических измерений (определений)	0,10	$Mt=\sqrt{(m0^2+m1^2)}=\sqrt{(0.04^2+0.09^2)}=0.10$
н53У	-	-	536116,02	1274810,57	Метод спутниковых геодезических измерений (определений)	0,10	$Mt=\sqrt{(m0^2+m1^2)}=\sqrt{(0.04^2+0.09^2)}=0.10$
н52У	-	-	536053,93	1274752,40	Метод спутниковых геодезических измерений (определений)	0,10	$Mt=\sqrt{(m0^2+m1^2)}=\sqrt{(0.04^2+0.09^2)}=0.10$
н55У	-	-	536062,23	1274743,87	Метод спутниковых геодезических измерений (определений)	0,10	$Mt=\sqrt{(m0^2+m1^2)}=\sqrt{(0.04^2+0.09^2)}=0.10$

2. Сведения о частях границ уточняемого земельного участка с кадастровым номером

35:01:0303014:114

Обозначение части границы		Горизонтальное положение (S), м	Описание прохождения части границ	Отметка о наличии земельного спора о местоположении границ земельного участка
от т.	до т.			
1	2	3	4	5
н55У	н56У	79,07	-	-
н56У	н53У	11,65	-	-
н53У	н52У	85,08	-	-
н52У	н55У	11,90	-	-

3. Общие сведения об уточняемом земельном участке с кадастровым номером

=

№ п/п	Наименование характеристики земельного участка	Значение характеристики
1	2	3
1	Адрес земельного участка	-
	Местоположение земельного участка (при отсутствии присвоенного адреса)	Российская Федерация, Вологодская область, р-н Вытегорский, с/п Оштинское, с Мегра
	Дополнительные сведения о местоположении земельного участка	-
2	Площадь земельного участка ± величина погрешности определения площади (Р ± ΔР), м²	900±11

3	Формула, примененная для расчета предельной допустимой погрешности определения площади земельного участка (ΔP), м ²	$\Delta P=3.5*Mi*\sqrt{P}=3.5*0.1*\sqrt{900}=11$
4	Площадь земельного участка согласно сведениям Единого государственного реестра недвижимости (Ркад), м ²	900
5	Оценка расхождения Р и Ркад (Р - Ркад), м ²	0
6	Предельный минимальный и максимальный размеры земельного участка (Рмин и Рмакс), м ²	600 2500
7	Кадастровый или иной номер (обозначение) здания, сооружения, объекта незавершенного строительства, расположенного на земельном участке	-
8	Иные сведения	-

1. Сведения о характерных точках границы уточняемого земельного участка с кадастровым номером 35:01:0303014:115

Зона № 1

Обозначение характерных точек границ	Существующие координаты, м		Уточненные координаты, м		Метод определения координат	Средняя квадратическая погрешность определения координат характерной точки (M_i), м	Формулы, примененные для расчета средней квадратической погрешности определения координат характерной точки (M_i), м
	X	Y	X	Y			
1	2	3	4	5	6	7	8
н57У	-	-	536124,70	1274790,79	Метод спутниковых геодезических измерений (определений)	0,10	$M_i=\sqrt{(m0^2+m1^2)}=\sqrt{(0.04^2+0.09^2)}=0.10$
н56У	-	-	536118,68	1274799,23	Метод спутниковых геодезических измерений (определений)	0,10	$M_i=\sqrt{(m0^2+m1^2)}=\sqrt{(0.04^2+0.09^2)}=0.10$
н55У	-	-	536062,23	1274743,87	Метод спутниковых геодезических измерений (определений)	0,10	$M_i=\sqrt{(m0^2+m1^2)}=\sqrt{(0.04^2+0.09^2)}=0.10$
н58У	-	-	536074,19	1274737,00	Метод спутниковых геодезических измерений (определений)	0,10	$M_i=\sqrt{(m0^2+m1^2)}=\sqrt{(0.04^2+0.09^2)}=0.10$
н57У	-	-	536124,70	1274790,79	Метод спутниковых геодезических измерений (определений)	0,10	$M_i=\sqrt{(m0^2+m1^2)}=\sqrt{(0.04^2+0.09^2)}=0.10$

2. Сведения о частях границ уточняемого земельного участка с кадастровым номером 35:01:0303014:115

Обозначение части границы	Горизонтальное положение	Описание прохождения части границ	Отметка о наличии земельного спора о местоположении границ земельного участка
---------------------------	--------------------------	-----------------------------------	---

от т.	до т.	(S), м		земельного участка
1	2	3	4	5
н57У	н56У	10,37	-	-
н56У	н55У	79,07	-	-
н55У	н58У	13,79	-	-
н58У	н57У	73,79	-	-

3. Общие сведения об уточняемом земельном участке с кадастровым номером

№ п/п	Наименование характеристики земельного участка	Значение характеристики
1	2	3
1	Адрес земельного участка	-
	Местоположение земельного участка (при отсутствии присвоенного адреса)	<i>Российская Федерация, Вологодская область, р-н Вытегорский, с/п Оштинское, с Мегра</i>
	Дополнительные сведения о местоположении земельного участка	-
2	Площадь земельного участка ± величина погрешности определения площади (Р ± ΔР), м²	900±11
3	Формула, примененная для расчета предельной допустимой погрешности определения площади земельного участка (ΔР), м²	$\Delta P = 3.5 * M_t * \sqrt{P} = 3.5 * 0.1 * \sqrt{900} = 11$
4	Площадь земельного участка согласно сведениям Единого государственного реестра недвижимости (Ркад), м²	900
5	Оценка расхождения Р и Ркад (Р - Ркад), м²	0
6	Предельный минимальный и максимальный размеры земельного участка (Рмин и Рмакс), м²	600 2500
7	Кадастровый или иной номер (обозначение) здания, сооружения, объекта незавершенного строительства, расположенного на земельном участке	-
8	Иные сведения	-

1. Сведения о характерных точках границы уточняемого земельного участка с кадастровым номером 35:01:0303014:116

Зона № 1

Обозначение характерных точек границ	Существующие координаты, м		Уточненные координаты, м		Метод определения координат	Средняя квадратическая погрешность определения координат характерной точки (M _t), м	Формулы, примененные для расчета средней квадратической погрешности определения координат характерной точки (M _t), м
	X	Y	X	Y			
1	2	3	4	5	6	7	8
н59У	-	-	536127,71	1274808,48	Метод спутниковых геодезических измерений (определений)	0,10	$Mt = \sqrt{(m0^2 + m1^2)} = \sqrt{(0.04^2 + 0.09^2)} = 0.10$
н60У	-	-	536139,96	1274819,47	Метод спутниковых геодезических измерений (определений)	0,10	$Mt = \sqrt{(m0^2 + m1^2)} = \sqrt{(0.04^2 + 0.09^2)} = 0.10$
н61У	-	-	536121,62	1274871,26	Метод спутниковых геодезических измерений (определений)	0,10	$Mt = \sqrt{(m0^2 + m1^2)} = \sqrt{(0.04^2 + 0.09^2)} = 0.10$
н62У	-	-	536110,16	1274863,94	Метод спутниковых геодезических измерений (определений)	0,10	$Mt = \sqrt{(m0^2 + m1^2)} = \sqrt{(0.04^2 + 0.09^2)} = 0.10$
н59У	-	-	536127,71	1274808,48	Метод спутниковых геодезических измерений (определений)	0,10	$Mt = \sqrt{(m0^2 + m1^2)} = \sqrt{(0.04^2 + 0.09^2)} = 0.10$

2. Сведения о частях границ уточняемого земельного участка с кадастровым номером

35:01:0303014:116

Обозначение части границы		Горизонтально е проложение (S), м	Описание прохождения части границ	Отметка о наличии земельного спора о местоположении границ земельного участка
от т.	до т.			
1	2	3	4	5
н59У	н60У	16,46	-	-
н60У	н61У	54,94	-	-
н61У	н62У	13,60	-	-
н62У	н59У	58,17	-	-

3. Общие сведения об уточняемом земельном участке с кадастровым номером

=

№ п/п	Наименование характеристики земельного участка	Значение характеристики
1	2	3
	Адрес земельного участка	-

1	Местоположение земельного участка (при отсутствии присвоенного адреса)	Российская Федерация, Вологодская область, р-н Вытегорский, с/п Оштинское, с Мегра
	Дополнительные сведения о местоположении земельного участка	-
2	Площадь земельного участка ± величина погрешности определения площади (P ± ΔP), м²	800±10
3	Формула, примененная для расчета предельной допустимой погрешности определения площади земельного участка (ΔP), м²	$\Delta P = 3.5 * M_t * \sqrt{P} = 3.5 * 0.1 * \sqrt{800} = 10$
4	Площадь земельного участка согласно сведениям Единого государственного реестра недвижимости (Pкад), м²	800
5	Оценка расхождения P и Pкад (P - Pкад), м²	0
6	Предельный минимальный и максимальный размеры земельного участка (Pмин и Pмакс), м²	600 2500
7	Кадастровый или иной номер (обозначение) здания, сооружения, объекта незавершенного строительства, расположенного на земельном участке	-
8	Иные сведения	-

1. Сведения о характерных точках границы уточняемого земельного участка с кадастровым номером 35:01:0303014:119

Зона № 1

Обозначение характерных точек границ	Существующие координаты, м		Уточненные координаты, м		Метод определения координат	Средняя квадратическая погрешность определения координат характерной точки (M _t), м	Формулы, примененные для расчета средней квадратической погрешности определения координат характерной точки (M _t), м
	X	Y	X	Y			
1	2	3	4	5	6	7	8
н63У	-	-	535862,34	1274289,24	Метод спутниковых геодезических измерений (определений)	0,10	$M_t = \sqrt{(m_0^2 + m_1^2)} = \sqrt{(0.04^2 + 0.09^2)} = 0.10$
1	535869,79	1274328,39	535869,79	1274328,39	Метод спутниковых геодезических измерений (определений)	0,10	$M_t = \sqrt{(m_0^2 + m_1^2)} = \sqrt{(0.04^2 + 0.09^2)} = 0.10$
н64У	-	-	535864,65	1274329,29	Метод спутниковых геодезических измерений (определений)	0,10	$M_t = \sqrt{(m_0^2 + m_1^2)} = \sqrt{(0.04^2 + 0.09^2)} = 0.10$

н65У	-	-	535821,43	1274322,75	Метод спутниковых геодезических измерений (определений)	0,10	$Mt=\sqrt{(m0^2+m1^2)}=\sqrt{(0.04^2+0.09^2)}=0.10$
н66У	-	-	535814,80	1274298,75	Метод спутниковых геодезических измерений (определений)	0,10	$Mt=\sqrt{(m0^2+m1^2)}=\sqrt{(0.04^2+0.09^2)}=0.10$
н63У	-	-	535862,34	1274289,24	Метод спутниковых геодезических измерений (определений)	0,10	$Mt=\sqrt{(m0^2+m1^2)}=\sqrt{(0.04^2+0.09^2)}=0.10$

2. Сведения о частях границ уточняемого земельного участка с кадастровым номером

35:01:0303014:119

Обозначение части границы		Горизонтальное проложение (S), м	Описание прохождения части границ	Отметка о наличии земельного спора о местоположении границ земельного участка
от т.	до т.			
1	2	3	4	5
н63У	1	39,85	-	-
1	н64У	5,22	-	-
н64У	н65У	43,71	-	-
н65У	н66У	24,90	-	-
н66У	н63У	48,48	-	-

3. Общие сведения об уточняемом земельном участке с кадастровым номером

=

№ п/п	Наименование характеристики земельного участка	Значение характеристики
1	2	3
1	Адрес земельного участка	-
	Местоположение земельного участка (при отсутствии присвоенного адреса)	Российская Федерация, Вологодская область, р-н Вытегорский, с/п Оштинское, с Мегра, ул Ушакова
	Дополнительные сведения о местоположении земельного участка	-
2	Площадь земельного участка ± величина погрешности определения площади (P ± ΔP), м²	1564±14
3	Формула, примененная для расчета предельной допустимой погрешности определения площади земельного участка (ΔP), м²	$\Delta P=3.5*Mt*\sqrt{P}=3.5*0.1*\sqrt{1564}=14$
4	Площадь земельного участка согласно сведениям Единого государственного реестра недвижимости (Pкад), м²	1400

5	Оценка расхождения Р и Ркад (Р - Ркад), м ²	164
6	Предельный минимальный и максимальный размеры земельного участка (Рмин и Рмакс), м ²	600 2500
7	Кадастровый или иной номер (обозначение) здания, сооружения, объекта незавершенного строительства, расположенного на земельном участке	35:01:0303014:257
8	Иные сведения	-

1. Сведения о характерных точках границы уточняемого земельного участка с кадастровым номером 35:01:0303014:122

Зона № 1

Обозначение характерных точек границ	Существующие координаты, м		Уточненные координаты, м		Метод определения координат	Средняя квадратическая погрешность определения координат характерной точки (M _t), м	Формулы, примененные для расчета средней квадратической погрешности определения координат характерной точки (M _t), м
	X	Y	X	Y			
1	2	3	4	5	6	7	8
н76У	-	-	535030,05	1274426,58	Метод спутниковых геодезических измерений (определений)	0,10	$M_t = \sqrt{(m_0^2 + m_1^2)} = \sqrt{(0.04^2 + 0.09^2)} = 0.10$
н77У	-	-	535023,75	1274485,34	Метод спутниковых геодезических измерений (определений)	0,10	$M_t = \sqrt{(m_0^2 + m_1^2)} = \sqrt{(0.04^2 + 0.09^2)} = 0.10$
н78У	-	-	535013,44	1274484,13	Метод спутниковых геодезических измерений (определений)	0,10	$M_t = \sqrt{(m_0^2 + m_1^2)} = \sqrt{(0.04^2 + 0.09^2)} = 0.10$
н79У	-	-	535020,12	1274425,68	Метод спутниковых геодезических измерений (определений)	0,10	$M_t = \sqrt{(m_0^2 + m_1^2)} = \sqrt{(0.04^2 + 0.09^2)} = 0.10$
н76У	-	-	535030,05	1274426,58	Метод спутниковых геодезических измерений (определений)	0,10	$M_t = \sqrt{(m_0^2 + m_1^2)} = \sqrt{(0.04^2 + 0.09^2)} = 0.10$

2. Сведения о частях границ уточняемого земельного участка с кадастровым номером 35:01:0303014:122

Обозначение части границы		Горизонтальное положение (S), м	Описание прохождения части границ	Отметка о наличии земельного спора о местоположении границ земельного участка
от т.	до т.			
1	2	3	4	5
н76У	н77У	59,10	-	-
н77У	н78У	10,38	-	-
н78У	н79У	58,83	-	-

н35У	-	-	536023,78	1274642,22	Метод спутниковых геодезических измерений (определений)	0,10	$Mt=\sqrt{(m0^2+m1^2)}=\sqrt{(0.04^2+0.09^2)}=0.10$
н34У	-	-	535973,26	1274665,05	Метод спутниковых геодезических измерений (определений)	0,10	$Mt=\sqrt{(m0^2+m1^2)}=\sqrt{(0.04^2+0.09^2)}=0.10$
н80У	-	-	535935,26	1274682,10	Метод спутниковых геодезических измерений (определений)	0,10	$Mt=\sqrt{(m0^2+m1^2)}=\sqrt{(0.04^2+0.09^2)}=0.10$
н81У	-	-	535929,18	1274666,96	Метод спутниковых геодезических измерений (определений)	0,10	$Mt=\sqrt{(m0^2+m1^2)}=\sqrt{(0.04^2+0.09^2)}=0.10$
н31У	-	-	535945,91	1274659,22	Метод спутниковых геодезических измерений (определений)	0,10	$Mt=\sqrt{(m0^2+m1^2)}=\sqrt{(0.04^2+0.09^2)}=0.10$
н30У	-	-	536013,79	1274627,80	Метод спутниковых геодезических измерений (определений)	0,10	$Mt=\sqrt{(m0^2+m1^2)}=\sqrt{(0.04^2+0.09^2)}=0.10$
н35У	-	-	536023,78	1274642,22	Метод спутниковых геодезических измерений (определений)	0,10	$Mt=\sqrt{(m0^2+m1^2)}=\sqrt{(0.04^2+0.09^2)}=0.10$

2. Сведения о частях границ уточняемого земельного участка с кадастровым номером

35:01:0303014:127

Обозначение части границы		Горизонтальное проложение (S), м	Описание прохождения части границ	Отметка о наличии земельного спора о местоположении границ земельного участка
от т.	до т.			
1	2	3	4	5
н35У	н34У	55,44	-	-
н34У	н80У	41,65	-	-
н80У	н81У	16,32	-	-
н81У	н31У	18,43	-	-
н31У	н30У	74,80	-	-
н30У	н35У	17,54	-	-

3. Общие сведения об уточняемом земельном участке с кадастровым номером

=

№ п/п	Наименование характеристики земельного участка	Значение характеристики
1	2	3
	Адрес земельного участка	-

1	Местоположение земельного участка (при отсутствии присвоенного адреса)	Российская Федерация, Вологодская область, р-н Вытегорский, с/п Оштинское, с Мегра
	Дополнительные сведения о местоположении земельного участка	-
2	Площадь земельного участка ± величина погрешности определения площади (P ± ΔP), м²	1600±14
3	Формула, примененная для расчета предельной допустимой погрешности определения площади земельного участка (ΔP), м²	$\Delta P = 3.5 * M_t * \sqrt{P} = 3.5 * 0.1 * \sqrt{1600} = 14$
4	Площадь земельного участка согласно сведениям Единого государственного реестра недвижимости (Pкад), м²	1700
5	Оценка расхождения P и Pкад (P - Pкад), м²	100
6	Предельный минимальный и максимальный размеры земельного участка (Pмин и Pмакс), м²	600 2500
7	Кадастровый или иной номер (обозначение) здания, сооружения, объекта незавершенного строительства, расположенного на земельном участке	-
8	Иные сведения	-

1. Сведения о характерных точках границы уточняемого земельного участка с кадастровым номером 35:01:0303014:129

Зона № 1

Обозначение характерных точек границ	Существующие координаты, м		Уточненные координаты, м		Метод определения координат	Средняя квадратическая погрешность определения координат характерной точки (M _t), м	Формулы, примененные для расчета средней квадратической погрешности определения координат характерной точки (M _t), м
	X	Y	X	Y			
1	2	3	4	5	6	7	8
н82У	-	-	536035,37	1274662,99	Метод спутниковых геодезических измерений (определений)	0,10	$M_t = \sqrt{(m_0^2 + m_1^2)} = \sqrt{(0.04^2 + 0.09^2)} = 0.10$
н83У	-	-	535986,84	1274684,91	Метод спутниковых геодезических измерений (определений)	0,10	$M_t = \sqrt{(m_0^2 + m_1^2)} = \sqrt{(0.04^2 + 0.09^2)} = 0.10$
н84У	-	-	535984,40	1274678,51	Метод спутниковых геодезических измерений (определений)	0,10	$M_t = \sqrt{(m_0^2 + m_1^2)} = \sqrt{(0.04^2 + 0.09^2)} = 0.10$

н85У	-	-	535938,33	1274698,10	Метод спутниковых геодезических измерений (определений)	0,10	$Mt=\sqrt{(m0^2+m1^2)}=\sqrt{(0.04^2+0.09^2)}=0.10$
н86У	-	-	535934,95	1274690,12	Метод спутниковых геодезических измерений (определений)	0,10	$Mt=\sqrt{(m0^2+m1^2)}=\sqrt{(0.04^2+0.09^2)}=0.10$
н33У	-	-	535976,54	1274672,58	Метод спутниковых геодезических измерений (определений)	0,10	$Mt=\sqrt{(m0^2+m1^2)}=\sqrt{(0.04^2+0.09^2)}=0.10$
н32У	-	-	536028,73	1274650,58	Метод спутниковых геодезических измерений (определений)	0,10	$Mt=\sqrt{(m0^2+m1^2)}=\sqrt{(0.04^2+0.09^2)}=0.10$
н82У	-	-	536035,37	1274662,99	Метод спутниковых геодезических измерений (определений)	0,10	$Mt=\sqrt{(m0^2+m1^2)}=\sqrt{(0.04^2+0.09^2)}=0.10$

2. Сведения о частях границ уточняемого земельного участка с кадастровым номером

35:01:0303014:129

Обозначение части границы		Горизонтальное положение (S), м	Описание прохождения части границ	Отметка о наличии земельного спора о местоположении границ земельного участка
от т.	до т.			
1	2	3	4	5
н82У	н83У	53,25	-	-
н83У	н84У	6,85	-	-
н84У	н85У	50,06	-	-
н85У	н86У	8,67	-	-
н86У	н33У	45,14	-	-
н33У	н32У	56,64	-	-
н32У	н82У	14,07	-	-

3. Общие сведения об уточняемом земельном участке с кадастровым номером

=

№ п/п	Наименование характеристики земельного участка	Значение характеристики
1	2	3
1	Адрес земельного участка	-
	Местоположение земельного участка (при отсутствии присвоенного адреса)	Российская Федерация, Вологодская область, р-н Вытегорский, с/п Оштинское, с Мегра

	Дополнительные сведения о местоположении земельного участка	-
2	Площадь земельного участка ± величина погрешности определения площади (P ± ΔP), м²	1200±12
3	Формула, примененная для расчета предельной допустимой погрешности определения площади земельного участка (ΔP), м²	$\Delta P = 3.5 * M_t * \sqrt{P} = 3.5 * 0.1 * \sqrt{1200} = 12$
4	Площадь земельного участка согласно сведениям Единого государственного реестра недвижимости (Pкад), м²	1200
5	Оценка расхождения P и Pкад (P - Pкад), м²	0
6	Предельный минимальный и максимальный размеры земельного участка (Pмин и Pмакс), м²	600 2500
7	Кадастровый или иной номер (обозначение) здания, сооружения, объекта незавершенного строительства, расположенного на земельном участке	-
8	Иные сведения	-

1. Сведения о характерных точках границы уточняемого земельного участка с кадастровым номером 35:01:0303014:13

Зона № 1

Обозначение характерных точек границ	Существующие координаты, м		Уточненные координаты, м		Метод определения координат	Средняя квадратическая погрешность определения координат характерной точки (M _t), м	Формулы, примененные для расчета средней квадратической погрешности определения координат характерной точки (M _t), м
	X	Y	X	Y			
1	2	3	4	5	6	7	8
н87У	-	-	535788,92	1274113,61	Метод спутниковых геодезических измерений (определений)	0,10	$M_t = \sqrt{(m_0^2 + m_1^2)} = \sqrt{(0.04^2 + 0.09^2)} = 0.10$
н88У	-	-	535789,24	1274121,49	Метод спутниковых геодезических измерений (определений)	0,10	$M_t = \sqrt{(m_0^2 + m_1^2)} = \sqrt{(0.04^2 + 0.09^2)} = 0.10$
н89У	-	-	535789,20	1274142,12	Метод спутниковых геодезических измерений (определений)	0,10	$M_t = \sqrt{(m_0^2 + m_1^2)} = \sqrt{(0.04^2 + 0.09^2)} = 0.10$
н90У	-	-	535783,99	1274142,60	Метод спутниковых геодезических измерений (определений)	0,10	$M_t = \sqrt{(m_0^2 + m_1^2)} = \sqrt{(0.04^2 + 0.09^2)} = 0.10$

н91У	-	-	535784,72	1274156,69	Метод спутниковых геодезических измерений (определений)	0,10	$Mt=\sqrt{(m0^2+m1^2)}=\sqrt{(0.04^2+0.09^2)}=0.10$
н92У	-	-	535784,83	1274161,38	Метод спутниковых геодезических измерений (определений)	0,10	$Mt=\sqrt{(m0^2+m1^2)}=\sqrt{(0.04^2+0.09^2)}=0.10$
н93У	-	-	535785,96	1274161,35	Метод спутниковых геодезических измерений (определений)	0,10	$Mt=\sqrt{(m0^2+m1^2)}=\sqrt{(0.04^2+0.09^2)}=0.10$
н94У	-	-	535786,11	1274178,35	Метод спутниковых геодезических измерений (определений)	0,10	$Mt=\sqrt{(m0^2+m1^2)}=\sqrt{(0.04^2+0.09^2)}=0.10$
н95У	-	-	535770,69	1274177,46	Метод спутниковых геодезических измерений (определений)	0,10	$Mt=\sqrt{(m0^2+m1^2)}=\sqrt{(0.04^2+0.09^2)}=0.10$
н96У	-	-	535765,45	1274175,63	Метод спутниковых геодезических измерений (определений)	0,10	$Mt=\sqrt{(m0^2+m1^2)}=\sqrt{(0.04^2+0.09^2)}=0.10$
н97У	-	-	535761,26	1274173,38	Метод спутниковых геодезических измерений (определений)	0,10	$Mt=\sqrt{(m0^2+m1^2)}=\sqrt{(0.04^2+0.09^2)}=0.10$
н98У	-	-	535762,18	1274160,54	Метод спутниковых геодезических измерений (определений)	0,10	$Mt=\sqrt{(m0^2+m1^2)}=\sqrt{(0.04^2+0.09^2)}=0.10$
н99У	-	-	535763,43	1274160,44	Метод спутниковых геодезических измерений (определений)	0,10	$Mt=\sqrt{(m0^2+m1^2)}=\sqrt{(0.04^2+0.09^2)}=0.10$
н100У	-	-	535763,97	1274152,12	Метод спутниковых геодезических измерений (определений)	0,10	$Mt=\sqrt{(m0^2+m1^2)}=\sqrt{(0.04^2+0.09^2)}=0.10$
н101У	-	-	535766,23	1274152,14	Метод спутниковых геодезических измерений (определений)	0,10	$Mt=\sqrt{(m0^2+m1^2)}=\sqrt{(0.04^2+0.09^2)}=0.10$
н102У	-	-	535766,34	1274112,64	Метод спутниковых геодезических измерений (определений)	0,10	$Mt=\sqrt{(m0^2+m1^2)}=\sqrt{(0.04^2+0.09^2)}=0.10$
н103У	-	-	535765,04	1274108,83	Метод спутниковых геодезических измерений (определений)	0,10	$Mt=\sqrt{(m0^2+m1^2)}=\sqrt{(0.04^2+0.09^2)}=0.10$
н104У	-	-	535769,81	1274108,76	Метод спутниковых геодезических измерений (определений)	0,10	$Mt=\sqrt{(m0^2+m1^2)}=\sqrt{(0.04^2+0.09^2)}=0.10$

н105У	-	-	535769,69	1274102,38	Метод спутниковых геодезических измерений (определений)	0,10	$Mt = \sqrt{(m0^2 + m1^2)} = \sqrt{(0.04^2 + 0.09^2)} = 0.10$
н87У	-	-	535788,92	1274113,61	Метод спутниковых геодезических измерений (определений)	0,10	$Mt = \sqrt{(m0^2 + m1^2)} = \sqrt{(0.04^2 + 0.09^2)} = 0.10$

2. Сведения о частях границ уточняемого земельного участка с кадастровым номером

35:01:0303014:13

Обозначение части границы		Горизонтальное проложение (S), м	Описание прохождения части границ	Отметка о наличии земельного спора о местоположении границ земельного участка
от т.	до т.			
1	2	3	4	5
н87У	н88У	7,89	-	-
н88У	н89У	20,63	-	-
н89У	н90У	5,23	-	-
н90У	н91У	14,11	-	-
н91У	н92У	4,69	-	-
н92У	н93У	1,13	-	-
н93У	н94У	17,00	-	-
н94У	н95У	15,45	-	-
н95У	н96У	5,55	-	-
н96У	н97У	4,76	-	-
н97У	н98У	12,87	-	-
н98У	н99У	1,25	-	-
н99У	н100У	8,34	-	-
н100У	н101У	2,26	-	-
н101У	н102У	39,50	-	-
н102У	н103У	4,03	-	-
н103У	н104У	4,77	-	-
н104У	н105У	6,38	-	-
н105У	н87У	22,27	-	-

3. Общие сведения об уточняемом земельном участке с кадастровым номером

=

№ п/п	Наименование характеристики земельного участка	Значение характеристики
1	2	3
	Адрес земельного участка	-

1	Местоположение земельного участка (при отсутствии присвоенного адреса)	Российская Федерация, Вологодская область, р-н Вытегорский, с/п Оштинское, с Мегра, ул Железнодорожная
	Дополнительные сведения о местоположении земельного участка	-
2	Площадь земельного участка ± величина погрешности определения площади (P ± ΔP), м²	1538±14
3	Формула, примененная для расчета предельной допустимой погрешности определения площади земельного участка (ΔP), м²	$\Delta P = 3.5 * M_t * \sqrt{P} = 3.5 * 0.1 * \sqrt{1538} = 14$
4	Площадь земельного участка согласно сведениям Единого государственного реестра недвижимости (Pкад), м²	1400
5	Оценка расхождения P и Pкад (P - Pкад), м²	138
6	Предельный минимальный и максимальный размеры земельного участка (Pмин и Pмакс), м²	600 2500
7	Кадастровый или иной номер (обозначение) здания, сооружения, объекта незавершенного строительства, расположенного на земельном участке	35:01:0303014:217
8	Иные сведения	-

1. Сведения о характерных точках границы уточняемого земельного участка с кадастровым номером 35:01:0303014:132

Зона № 1

Обозначение характерных точек границ	Существующие координаты, м		Уточненные координаты, м		Метод определения координат	Средняя квадратическая погрешность определения координат характерной точки (M _t), м	Формулы, примененные для расчета средней квадратической погрешности определения координат характерной точки (M _t), м
	X	Y	X	Y			
1	2	3	4	5	6	7	8
n51У	-	-	536056,31	1274802,26	Метод спутниковых геодезических измерений (определений)	0,10	$M_t = \sqrt{(m_0^2 + m_1^2)} = \sqrt{(0.04^2 + 0.09^2)} = 0.10$
n50У	-	-	536102,48	1274843,24	Метод спутниковых геодезических измерений (определений)	0,10	$M_t = \sqrt{(m_0^2 + m_1^2)} = \sqrt{(0.04^2 + 0.09^2)} = 0.10$
n106У	-	-	536106,42	1274847,36	Метод спутниковых геодезических измерений (определений)	0,10	$M_t = \sqrt{(m_0^2 + m_1^2)} = \sqrt{(0.04^2 + 0.09^2)} = 0.10$

н107У	-	-	536095,73	1274860,43	Метод спутниковых геодезических измерений (определений)	0,10	$Mt=\sqrt{(m0^2+m1^2)}=\sqrt{(0.04^2+0.09^2)}=0.10$
н108У	-	-	536045,76	1274812,93	Метод спутниковых геодезических измерений (определений)	0,10	$Mt=\sqrt{(m0^2+m1^2)}=\sqrt{(0.04^2+0.09^2)}=0.10$
н51У	-	-	536056,31	1274802,26	Метод спутниковых геодезических измерений (определений)	0,10	$Mt=\sqrt{(m0^2+m1^2)}=\sqrt{(0.04^2+0.09^2)}=0.10$

2. Сведения о частях границ уточняемого земельного участка с кадастровым номером

35:01:0303014:132

Обозначение части границы		Горизонтальное проложение (S), м	Описание прохождения части границ	Отметка о наличии земельного спора о местоположении границ земельного участка
от т.	до т.			
1	2	3	4	5
н51У	н50У	61,73	-	-
н50У	н106У	5,70	-	-
н106У	н107У	16,88	-	-
н107У	н108У	68,94	-	-
н108У	н51У	15,01	-	-

3. Общие сведения об уточняемом земельном участке с кадастровым номером

=

№ п/п	Наименование характеристики земельного участка	Значение характеристики
1	2	3
1	Адрес земельного участка	-
	Местоположение земельного участка (при отсутствии присвоенного адреса)	Российская Федерация, Вологодская область, р-н Вытегорский, с/п Оштинское, с Мегра
	Дополнительные сведения о местоположении земельного участка	-
2	Площадь земельного участка ± величина погрешности определения площади (P ± ΔP), м²	1100±12
3	Формула, примененная для расчета предельной допустимой погрешности определения площади земельного участка (ΔP), м²	$\Delta P=3.5*Mt*\sqrt{P}=3.5*0.1*\sqrt{1100}=12$
4	Площадь земельного участка согласно сведениям Единого государственного реестра недвижимости (Pкад), м²	1100

5	Оценка расхождения Р и Ркад (Р - Ркад), м ²	0
6	Предельный минимальный и максимальный размеры земельного участка (Рмин и Рмакс), м ²	600 2500
7	Кадастровый или иной номер (обозначение) здания, сооружения, объекта незавершенного строительства, расположенного на земельном участке	-
8	Иные сведения	-

1. Сведения о характерных точках границы уточняемого земельного участка с кадастровым номером 35:01:0303014:15

Зона № 1

Обозначение характерных точек границ	Существующие координаты, м		Уточненные координаты, м		Метод определения координат	Средняя квадратическая погрешность определения координат характерной точки (M _t), м	Формулы, примененные для расчета средней квадратической погрешности определения координат характерной точки (M _t), м
	X	Y	X	Y			
1	2	3	4	5	6	7	8
н238У	-	-	535798,32	1274070,99	Метод спутниковых геодезических измерений (определений)	0,10	$M_t = \sqrt{(m_0^2 + m_1^2)} = \sqrt{(0.04^2 + 0.09^2)} = 0.10$
н239У	-	-	535798,78	1274102,77	Метод спутниковых геодезических измерений (определений)	0,10	$M_t = \sqrt{(m_0^2 + m_1^2)} = \sqrt{(0.04^2 + 0.09^2)} = 0.10$
н240У	-	-	535783,13	1274103,38	Метод спутниковых геодезических измерений (определений)	0,10	$M_t = \sqrt{(m_0^2 + m_1^2)} = \sqrt{(0.04^2 + 0.09^2)} = 0.10$
н241У	-	-	535782,65	1274071,31	Метод спутниковых геодезических измерений (определений)	0,10	$M_t = \sqrt{(m_0^2 + m_1^2)} = \sqrt{(0.04^2 + 0.09^2)} = 0.10$
н238У	-	-	535798,32	1274070,99	Метод спутниковых геодезических измерений (определений)	0,10	$M_t = \sqrt{(m_0^2 + m_1^2)} = \sqrt{(0.04^2 + 0.09^2)} = 0.10$

2. Сведения о частях границ уточняемого земельного участка с кадастровым номером 35:01:0303014:15

Обозначение части границы		Горизонтальное положение (S), м	Описание прохождения части границ	Отметка о наличии земельного спора о местоположении границ земельного участка
от т.	до т.			
1	2	3	4	5
н238У	н239У	31,78	-	-
н239У	н240У	15,66	-	-
н240У	н241У	32,07	-	-

н255У	-	-	535788,21	1274010,43	Метод спутниковых геодезических измерений (определений)	0,10	$Mt=\sqrt{(m0^2+m1^2)}=\sqrt{(0.04^2+0.09^2)}=0.10$
н256У	-	-	535789,54	1274062,87	Метод спутниковых геодезических измерений (определений)	0,10	$Mt=\sqrt{(m0^2+m1^2)}=\sqrt{(0.04^2+0.09^2)}=0.10$
н257У	-	-	535788,00	1274063,00	Метод спутниковых геодезических измерений (определений)	0,10	$Mt=\sqrt{(m0^2+m1^2)}=\sqrt{(0.04^2+0.09^2)}=0.10$
н258У	-	-	535786,58	1274063,54	Метод спутниковых геодезических измерений (определений)	0,10	$Mt=\sqrt{(m0^2+m1^2)}=\sqrt{(0.04^2+0.09^2)}=0.10$
н259У	-	-	535782,57	1274063,59	Метод спутниковых геодезических измерений (определений)	0,10	$Mt=\sqrt{(m0^2+m1^2)}=\sqrt{(0.04^2+0.09^2)}=0.10$
н260У	-	-	535782,61	1274060,41	Метод спутниковых геодезических измерений (определений)	0,10	$Mt=\sqrt{(m0^2+m1^2)}=\sqrt{(0.04^2+0.09^2)}=0.10$
н261У	-	-	535768,69	1274060,33	Метод спутниковых геодезических измерений (определений)	0,10	$Mt=\sqrt{(m0^2+m1^2)}=\sqrt{(0.04^2+0.09^2)}=0.10$
н262У	-	-	535763,71	1274060,31	Метод спутниковых геодезических измерений (определений)	0,10	$Mt=\sqrt{(m0^2+m1^2)}=\sqrt{(0.04^2+0.09^2)}=0.10$
н263У	-	-	535763,33	1274055,09	Метод спутниковых геодезических измерений (определений)	0,10	$Mt=\sqrt{(m0^2+m1^2)}=\sqrt{(0.04^2+0.09^2)}=0.10$
н264У	-	-	535760,08	1274010,02	Метод спутниковых геодезических измерений (определений)	0,10	$Mt=\sqrt{(m0^2+m1^2)}=\sqrt{(0.04^2+0.09^2)}=0.10$
н265У	-	-	535763,52	1274010,15	Метод спутниковых геодезических измерений (определений)	0,10	$Mt=\sqrt{(m0^2+m1^2)}=\sqrt{(0.04^2+0.09^2)}=0.10$
н255У	-	-	535788,21	1274010,43	Метод спутниковых геодезических измерений (определений)	0,10	$Mt=\sqrt{(m0^2+m1^2)}=\sqrt{(0.04^2+0.09^2)}=0.10$

2. Сведения о частях границ уточняемого земельного участка с кадастровым номером

35:01:0303014:16

Обозначение части границы		Горизонтальное положение (S), м	Описание прохождения части границ	Отметка о наличии земельного спора о местоположении границ земельного участка
от т.	до т.			
1	2	3	4	5
н255У	н256У	52,46	-	-

н256У	н257У	1,55	-	-
н257У	н258У	1,52	-	-
н258У	н259У	4,01	-	-
н259У	н260У	3,18	-	-
н260У	н261У	13,92	-	-
н261У	н262У	4,98	-	-
н262У	н263У	5,23	-	-
н263У	н264У	45,19	-	-
н264У	н265У	3,44	-	-
н265У	н255У	24,69	-	-

3. Общие сведения об уточняемом земельном участке с кадастровым номером

=

№ п/п	Наименование характеристики земельного участка	Значение характеристики
1	2	3
1	Адрес земельного участка	-
	Местоположение земельного участка (при отсутствии присвоенного адреса)	<i>Российская Федерация, Вологодская область, р-н Вытегорский, с/п Оштинское, с Мегра, ул Железнодорожная</i>
	Дополнительные сведения о местоположении земельного участка	-
2	Площадь земельного участка ± величина погрешности определения площади (Р ± ΔР), м²	1370±13
3	Формула, примененная для расчета предельной допустимой погрешности определения площади земельного участка (ΔР), м²	$\Delta P = 3.5 * M_t * \sqrt{P} = 3.5 * 0.1 * \sqrt{1370} = 13$
4	Площадь земельного участка согласно сведениям Единого государственного реестра недвижимости (Ркад), м²	1500
5	Оценка расхождения Р и Ркад (Р - Ркад), м²	130
6	Предельный минимальный и максимальный размеры земельного участка (Рмин и Рмакс), м²	600 2500
7	Кадастровый или иной номер (обозначение) здания, сооружения, объекта незавершенного строительства, расположенного на земельном участке	35:01:0303014:188
8	Иные сведения	-

1. Сведения о характерных точках границы уточняемого земельного участка с кадастровым номером 35:01:0303014:17

Зона № 1

Обозначение характерных точек границ	Существующие координаты, м		Уточненные координаты, м		Метод определения координат	Средняя квадратическая погрешность определения координат характерной точки (M _t), м	Формулы, примененные для расчета средней квадратической погрешности определения координат характерной точки (M _t), м
	X	Y	X	Y			
1	2	3	4	5	6	7	8
н271У	-	-	535828,55	1274018,57	Метод спутниковых геодезических измерений (определений)	0,10	$M_t = \sqrt{(m_0^2 + m_1^2)} = \sqrt{(0.04^2 + 0.09^2)} = 0.10$
н272У	-	-	535828,41	1274021,48	Метод спутниковых геодезических измерений (определений)	0,10	$M_t = \sqrt{(m_0^2 + m_1^2)} = \sqrt{(0.04^2 + 0.09^2)} = 0.10$
н273У	-	-	535827,17	1274047,89	Метод спутниковых геодезических измерений (определений)	0,10	$M_t = \sqrt{(m_0^2 + m_1^2)} = \sqrt{(0.04^2 + 0.09^2)} = 0.10$
н274У	-	-	535822,56	1274047,78	Метод спутниковых геодезических измерений (определений)	0,10	$M_t = \sqrt{(m_0^2 + m_1^2)} = \sqrt{(0.04^2 + 0.09^2)} = 0.10$
н275У	-	-	535821,91	1274063,06	Метод спутниковых геодезических измерений (определений)	0,10	$M_t = \sqrt{(m_0^2 + m_1^2)} = \sqrt{(0.04^2 + 0.09^2)} = 0.10$
н276У	-	-	535816,04	1274063,01	Метод спутниковых геодезических измерений (определений)	0,10	$M_t = \sqrt{(m_0^2 + m_1^2)} = \sqrt{(0.04^2 + 0.09^2)} = 0.10$
н277У	-	-	535813,40	1274060,47	Метод спутниковых геодезических измерений (определений)	0,10	$M_t = \sqrt{(m_0^2 + m_1^2)} = \sqrt{(0.04^2 + 0.09^2)} = 0.10$
н278У	-	-	535806,56	1274060,68	Метод спутниковых геодезических измерений (определений)	0,10	$M_t = \sqrt{(m_0^2 + m_1^2)} = \sqrt{(0.04^2 + 0.09^2)} = 0.10$
н279У	-	-	535798,18	1274061,50	Метод спутниковых геодезических измерений (определений)	0,10	$M_t = \sqrt{(m_0^2 + m_1^2)} = \sqrt{(0.04^2 + 0.09^2)} = 0.10$
н256У	-	-	535789,54	1274062,87	Метод спутниковых геодезических измерений (определений)	0,10	$M_t = \sqrt{(m_0^2 + m_1^2)} = \sqrt{(0.04^2 + 0.09^2)} = 0.10$
н255У	-	-	535788,21	1274010,43	Метод спутниковых геодезических измерений (определений)	0,10	$M_t = \sqrt{(m_0^2 + m_1^2)} = \sqrt{(0.04^2 + 0.09^2)} = 0.10$

н280У	-	-	535810,36	1274011,21	Метод спутниковых геодезических измерений (определений)	0,10	$Mt=\sqrt{(m0^2+m1^2)}=\sqrt{(0.04^2+0.09^2)}=0.10$
н281У	-	-	535809,49	1274019,86	Метод спутниковых геодезических измерений (определений)	0,10	$Mt=\sqrt{(m0^2+m1^2)}=\sqrt{(0.04^2+0.09^2)}=0.10$
н282У	-	-	535815,95	1274020,88	Метод спутниковых геодезических измерений (определений)	0,10	$Mt=\sqrt{(m0^2+m1^2)}=\sqrt{(0.04^2+0.09^2)}=0.10$
н283У	-	-	535816,05	1274022,81	Метод спутниковых геодезических измерений (определений)	0,10	$Mt=\sqrt{(m0^2+m1^2)}=\sqrt{(0.04^2+0.09^2)}=0.10$
н284У	-	-	535819,55	1274023,00	Метод спутниковых геодезических измерений (определений)	0,10	$Mt=\sqrt{(m0^2+m1^2)}=\sqrt{(0.04^2+0.09^2)}=0.10$
н285У	-	-	535821,22	1274018,46	Метод спутниковых геодезических измерений (определений)	0,10	$Mt=\sqrt{(m0^2+m1^2)}=\sqrt{(0.04^2+0.09^2)}=0.10$
н271У	-	-	535828,55	1274018,57	Метод спутниковых геодезических измерений (определений)	0,10	$Mt=\sqrt{(m0^2+m1^2)}=\sqrt{(0.04^2+0.09^2)}=0.10$

2. Сведения о частях границ уточняемого земельного участка с кадастровым номером

35:01:0303014:17

Обозначение части границы		Горизонтальное проложение (S), м	Описание прохождения части границ	Отметка о наличии земельного спора о местоположении границ земельного участка
от т.	до т.			
1	2	3	4	5
н271У	н272У	2,91	-	-
н272У	н273У	26,44	-	-
н273У	н274У	4,61	-	-
н274У	н275У	15,29	-	-
н275У	н276У	5,87	-	-
н276У	н277У	3,66	-	-
н277У	н278У	6,84	-	-
н278У	н279У	8,42	-	-
н279У	н256У	8,75	-	-
н256У	н255У	52,46	-	-
н255У	н280У	22,16	-	-
н280У	н281У	8,69	-	-
н281У	н282У	6,54	-	-
н282У	н283У	1,93	-	-
н283У	н284У	3,51	-	-
н284У	н285У	4,84	-	-

н285У	н271У	7,33	-	-			
3. Общие сведения об уточняемом земельном участке с кадастровым номером =							
№ п/п	Наименование характеристики земельного участка			Значение характеристики			
1	2			3			
1	Адрес земельного участка			-			
	Местоположение земельного участка (при отсутствии присвоенного адреса)			<i>Российская Федерация, Вологодская область, р-н Вытегорский, с/п Оштинское, с Мегра, ул Железнодорожная</i>			
	Дополнительные сведения о местоположении земельного участка			-			
2	Площадь земельного участка ± величина погрешности определения площади (Р ± ΔР), м²			1737±15			
3	Формула, примененная для расчета предельной допустимой погрешности определения площади земельного участка (ΔР), м²			$\Delta P = 3.5 * M_t * \sqrt{P} = 3.5 * 0.1 * \sqrt{1737} = 15$			
4	Площадь земельного участка согласно сведениям Единого государственного реестра недвижимости (Ркад), м²			1400			
5	Оценка расхождения Р и Ркад (Р - Ркад), м²			337			
6	Предельный минимальный и максимальный размеры земельного участка (Рмин и Рмакс), м²			600 2500			
7	Кадастровый или иной номер (обозначение) здания, сооружения, объекта незавершенного строительства, расположенного на земельном участке			35:01:0303014:247			
8	Иные сведения			-			
1. Сведения о характерных точках границы уточняемого земельного участка с кадастровым номером <u>35:01:0303014:18</u>							
Зона № <u>1</u>							
Обозначение характерных точек границ	Существующие координаты, м		Уточненные координаты, м		Метод определения координат	Средняя квадратическая погрешность определения координат характерной точки (M _t), м	Формулы, примененные для расчета средней квадратической погрешности определения координат характерной точки (M _t), м
	X	Y	X	Y			
1	2	3	4	5	6	7	8

н277У	-	-	535813,40	1274060,47	Метод спутниковых геодезических измерений (определений)	0,10	$Mt=\sqrt{(m0^2+m1^2)}=\sqrt{(0.04^2+0.09^2)}=0.10$
н276У	-	-	535816,04	1274063,01	Метод спутниковых геодезических измерений (определений)	0,10	$Mt=\sqrt{(m0^2+m1^2)}=\sqrt{(0.04^2+0.09^2)}=0.10$
н286У	-	-	535817,51	1274106,26	Метод спутниковых геодезических измерений (определений)	0,10	$Mt=\sqrt{(m0^2+m1^2)}=\sqrt{(0.04^2+0.09^2)}=0.10$
н287У	-	-	535817,73	1274140,44	Метод спутниковых геодезических измерений (определений)	0,10	$Mt=\sqrt{(m0^2+m1^2)}=\sqrt{(0.04^2+0.09^2)}=0.10$
н288У	-	-	535817,95	1274143,00	Метод спутниковых геодезических измерений (определений)	0,10	$Mt=\sqrt{(m0^2+m1^2)}=\sqrt{(0.04^2+0.09^2)}=0.10$
н155У	-	-	535816,28	1274143,44	Метод спутниковых геодезических измерений (определений)	0,10	$Mt=\sqrt{(m0^2+m1^2)}=\sqrt{(0.04^2+0.09^2)}=0.10$
н165У	-	-	535797,81	1274146,14	Метод спутниковых геодезических измерений (определений)	0,10	$Mt=\sqrt{(m0^2+m1^2)}=\sqrt{(0.04^2+0.09^2)}=0.10$
н164У	-	-	535797,41	1274146,29	Метод спутниковых геодезических измерений (определений)	0,10	$Mt=\sqrt{(m0^2+m1^2)}=\sqrt{(0.04^2+0.09^2)}=0.10$
н163У	-	-	535797,15	1274121,52	Метод спутниковых геодезических измерений (определений)	0,10	$Mt=\sqrt{(m0^2+m1^2)}=\sqrt{(0.04^2+0.09^2)}=0.10$
н162У	-	-	535796,98	1274113,50	Метод спутниковых геодезических измерений (определений)	0,10	$Mt=\sqrt{(m0^2+m1^2)}=\sqrt{(0.04^2+0.09^2)}=0.10$
н289У	-	-	535798,85	1274107,83	Метод спутниковых геодезических измерений (определений)	0,10	$Mt=\sqrt{(m0^2+m1^2)}=\sqrt{(0.04^2+0.09^2)}=0.10$
н239У	-	-	535798,78	1274102,77	Метод спутниковых геодезических измерений (определений)	0,10	$Mt=\sqrt{(m0^2+m1^2)}=\sqrt{(0.04^2+0.09^2)}=0.10$
н238У	-	-	535798,32	1274070,99	Метод спутниковых геодезических измерений (определений)	0,10	$Mt=\sqrt{(m0^2+m1^2)}=\sqrt{(0.04^2+0.09^2)}=0.10$
н279У	-	-	535798,18	1274061,50	Метод спутниковых геодезических измерений (определений)	0,10	$Mt=\sqrt{(m0^2+m1^2)}=\sqrt{(0.04^2+0.09^2)}=0.10$

н278У	-	-	535806,56	1274060,68	Метод спутниковых геодезических измерений (определений)	0,10	$Mt=\sqrt{(m0^2+m1^2)}=\sqrt{(0.04^2+0.09^2)}=0.10$
н277У	-	-	535813,40	1274060,47	Метод спутниковых геодезических измерений (определений)	0,10	$Mt=\sqrt{(m0^2+m1^2)}=\sqrt{(0.04^2+0.09^2)}=0.10$

2. Сведения о частях границ уточняемого земельного участка с кадастровым номером

35:01:0303014:18

Обозначение части границы		Горизонтальное проложение (S), м	Описание прохождения части границ	Отметка о наличии земельного спора о местоположении границ земельного участка
от т.	до т.			
1	2	3	4	5
н277У	н276У	3,66	-	-
н276У	н286У	43,27	-	-
н286У	н287У	34,18	-	-
н287У	н288У	2,57	-	-
н288У	н155У	1,73	-	-
н155У	н165У	18,67	-	-
н165У	н164У	0,43	-	-
н164У	н163У	24,77	-	-
н163У	н162У	8,02	-	-
н162У	н289У	5,97	-	-
н289У	н239У	5,06	-	-
н239У	н238У	31,78	-	-
н238У	н279У	9,49	-	-
н279У	н278У	8,42	-	-
н278У	н277У	6,84	-	-

3. Общие сведения об уточняемом земельном участке с кадастровым номером

=

№ п/п	Наименование характеристики земельного участка	Значение характеристики
1	2	3
1	Адрес земельного участка	Российская Федерация, Вологодская область, р-н Вытегорский, с/п Оштинское, с Мегра, ул Железнодорожная, земельный участок 7
	Местоположение земельного участка (при отсутствии присвоенного адреса)	-
	Дополнительные сведения о местоположении земельного участка	-

2	Площадь земельного участка ± величина погрешности определения площади ($P \pm \Delta P$), м ²	1604±14
3	Формула, примененная для расчета предельной допустимой погрешности определения площади земельного участка (ΔP), м ²	$\Delta P = 3.5 * M_t * \sqrt{P} = 3.5 * 0.1 * \sqrt{1604} = 14$
4	Площадь земельного участка согласно сведениям Единого государственного реестра недвижимости (Ркад), м ²	2600
5	Оценка расхождения P и Ркад (P - Ркад), м ²	996
6	Предельный минимальный и максимальный размеры земельного участка (Рмин и Рмакс), м ²	600 2500
7	Кадастровый или иной номер (обозначение) здания, сооружения, объекта незавершенного строительства, расположенного на земельном участке	35:01:0303014:416
8	Иные сведения	-

1. Сведения о характерных точках границы уточняемого земельного участка с кадастровым номером 35:01:0303014:19

Зона № 1

Обозначение характерных точек границ	Существующие координаты, м		Уточненные координаты, м		Метод определения координат	Средняя квадратическая погрешность определения координат характерной точки (M_t), м	Формулы, примененные для расчета средней квадратической погрешности определения координат характерной точки (M_t), м
	X	Y	X	Y			
1	2	3	4	5	6	7	8
н290У	-	-	535828,63	1274063,12	Метод спутниковых геодезических измерений (определений)	0,10	$M_t = \sqrt{(m_0^2 + m_1^2)} = \sqrt{(0.04^2 + 0.09^2)} = 0.10$
н291У	-	-	535829,60	1274106,04	Метод спутниковых геодезических измерений (определений)	0,10	$M_t = \sqrt{(m_0^2 + m_1^2)} = \sqrt{(0.04^2 + 0.09^2)} = 0.10$
н286У	-	-	535817,51	1274106,26	Метод спутниковых геодезических измерений (определений)	0,10	$M_t = \sqrt{(m_0^2 + m_1^2)} = \sqrt{(0.04^2 + 0.09^2)} = 0.10$
н276У	-	-	535816,04	1274063,01	Метод спутниковых геодезических измерений (определений)	0,10	$M_t = \sqrt{(m_0^2 + m_1^2)} = \sqrt{(0.04^2 + 0.09^2)} = 0.10$
н275У	-	-	535821,91	1274063,06	Метод спутниковых геодезических измерений (определений)	0,10	$M_t = \sqrt{(m_0^2 + m_1^2)} = \sqrt{(0.04^2 + 0.09^2)} = 0.10$

н290У	-	-	535828,63	1274063,12	Метод спутниковых геодезических измерений (определений)	0,10	$Mt = \sqrt{(m0^2 + m1^2)} = \sqrt{(0.04^2 + 0.09^2)} = 0.10$
-------	---	---	-----------	------------	---	------	---

2. Сведения о частях границ уточняемого земельного участка с кадастровым номером

35:01:0303014:19

Обозначение части границы		Горизонтально е проложение (S), м	Описание прохождения части границ	Отметка о наличии земельного спора о местоположении границ земельного участка
от т.	до т.			
1	2	3	4	5
н290У	н291У	42,93	-	-
н291У	н286У	12,09	-	-
н286У	н276У	43,27	-	-
н276У	н275У	5,87	-	-
н275У	н290У	6,72	-	-

3. Общие сведения об уточняемом земельном участке с кадастровым номером

=

№ п/п	Наименование характеристики земельного участка	Значение характеристики
1	2	3
1	Адрес земельного участка	-
	Местоположение земельного участка (при отсутствии присвоенного адреса)	<i>Российская Федерация, Вологодская область, р-н Вытегорский, с/п Оштинское, с Мегра, ул Железнодорожная</i>
	Дополнительные сведения о местоположении земельного участка	-
2	Площадь земельного участка ± величина погрешности определения площади (P ± ΔP), м²	532±8
3	Формула, примененная для расчета предельной допустимой погрешности определения площади земельного участка (ΔP), м²	$\Delta P = 3.5 * Mt * \sqrt{P} = 3.5 * 0.1 * \sqrt{532} = 8$
4	Площадь земельного участка согласно сведениям Единого государственного реестра недвижимости (Pкад), м²	300
5	Оценка расхождения P и Pкад (P - Pкад), м²	232
6	Предельный минимальный и максимальный размеры земельного участка (Pмин и Pмакс), м²	600 2500
7	Кадастровый или иной номер (обозначение) здания, сооружения, объекта незавершенного строительства, расположенного на земельном участке	-

8	Иные сведения				-		
1. Сведения о характерных точках границы уточняемого земельного участка с кадастровым номером <u>35:01:0303014:2</u>							
Зона № <u>1</u>							
Обозначение характерных точек границ	Существующие координаты, м		Уточненные координаты, м		Метод определения координат	Средняя квадратическая погрешность определения координат характерной точки (M _t), м	Формулы, примененные для расчета средней квадратической погрешности определения координат характерной точки (M _t), м
	X	Y	X	Y			
1	2	3	4	5	6	7	8
н292У	-	-	535597,90	1274118,86	Метод спутниковых геодезических измерений (определений)	0,10	$M_t = \sqrt{(m_0^2 + m_1^2)} = \sqrt{(0.04^2 + 0.09^2)} = 0.10$
н293У	-	-	535596,30	1274154,10	Метод спутниковых геодезических измерений (определений)	0,10	$M_t = \sqrt{(m_0^2 + m_1^2)} = \sqrt{(0.04^2 + 0.09^2)} = 0.10$
н294У	-	-	535555,70	1274153,10	Метод спутниковых геодезических измерений (определений)	0,10	$M_t = \sqrt{(m_0^2 + m_1^2)} = \sqrt{(0.04^2 + 0.09^2)} = 0.10$
н295У	-	-	535556,33	1274117,00	Метод спутниковых геодезических измерений (определений)	0,10	$M_t = \sqrt{(m_0^2 + m_1^2)} = \sqrt{(0.04^2 + 0.09^2)} = 0.10$
н296У	-	-	535578,57	1274117,87	Метод спутниковых геодезических измерений (определений)	0,10	$M_t = \sqrt{(m_0^2 + m_1^2)} = \sqrt{(0.04^2 + 0.09^2)} = 0.10$
н297У	-	-	535580,10	1274117,58	Метод спутниковых геодезических измерений (определений)	0,10	$M_t = \sqrt{(m_0^2 + m_1^2)} = \sqrt{(0.04^2 + 0.09^2)} = 0.10$
н298У	-	-	535580,40	1274112,60	Метод спутниковых геодезических измерений (определений)	0,10	$M_t = \sqrt{(m_0^2 + m_1^2)} = \sqrt{(0.04^2 + 0.09^2)} = 0.10$
н299У	-	-	535584,66	1274112,81	Метод спутниковых геодезических измерений (определений)	0,10	$M_t = \sqrt{(m_0^2 + m_1^2)} = \sqrt{(0.04^2 + 0.09^2)} = 0.10$
н300У	-	-	535584,47	1274117,77	Метод спутниковых геодезических измерений (определений)	0,10	$M_t = \sqrt{(m_0^2 + m_1^2)} = \sqrt{(0.04^2 + 0.09^2)} = 0.10$
н301У	-	-	535590,58	1274118,42	Метод спутниковых геодезических измерений (определений)	0,10	$M_t = \sqrt{(m_0^2 + m_1^2)} = \sqrt{(0.04^2 + 0.09^2)} = 0.10$

н292У	-	-	535597,90	1274118,86	Метод спутниковых геодезических измерений (определений)	0,10	$Mt = \sqrt{(m0^2 + m1^2)} = \sqrt{(0.04^2 + 0.09^2)} = 0.10$
-------	---	---	-----------	------------	---	------	---

2. Сведения о частях границ уточняемого земельного участка с кадастровым номером

35:01:0303014:2

Обозначение части границы		Горизонтальное проложение (S), м	Описание прохождения части границ	Отметка о наличии земельного спора о местоположении границ земельного участка
от т.	до т.			
1	2	3	4	5
н292У	н293У	35,28	-	-
н293У	н294У	40,61	-	-
н294У	н295У	36,11	-	-
н295У	н296У	22,26	-	-
н296У	н297У	1,56	-	-
н297У	н298У	4,99	-	-
н298У	н299У	4,27	-	-
н299У	н300У	4,96	-	-
н300У	н301У	6,14	-	-
н301У	н292У	7,33	-	-

3. Общие сведения об уточняемом земельном участке с кадастровым номером

=

№ п/п	Наименование характеристики земельного участка	Значение характеристики
1	2	3
1	Адрес земельного участка	-
	Местоположение земельного участка (при отсутствии присвоенного адреса)	Российская Федерация, Вологодская область, р-н Вытегорский, с/п Оштинское, с Мегра, ул Железнодорожная
	Дополнительные сведения о местоположении земельного участка	-
2	Площадь земельного участка ± величина погрешности определения площади (P ± ΔP), м²	1495±14
3	Формула, примененная для расчета предельной допустимой погрешности определения площади земельного участка (ΔP), м²	$\Delta P = 3.5 * Mt * \sqrt{P} = 3.5 * 0.1 * \sqrt{1495} = 14$
4	Площадь земельного участка согласно сведениям Единого государственного реестра недвижимости (Pкад), м²	2200
5	Оценка расхождения P и Pкад (P - Pкад), м²	705

6	Предельный минимальный и максимальный размеры земельного участка (Рмин и Рмакс), м ²	600 2500
7	Кадастровый или иной номер (обозначение) здания, сооружения, объекта незавершенного строительства, расположенного на земельном участке	35:01:0303014:172
8	Иные сведения	-

1. Сведения о характерных точках границы уточняемого земельного участка с кадастровым номером 35:01:0303014:20

Зона № 1

Обозначение характерных точек границ	Существующие координаты, м		Уточненные координаты, м		Метод определения координат	Средняя квадратическая погрешность определения координат характерной точки (M _t), м	Формулы, примененные для расчета средней квадратической погрешности определения координат характерной точки (M _t), м
	X	Y	X	Y			
1	2	3	4	5	6	7	8
н302У	-	-	535897,15	1274025,54	Метод спутниковых геодезических измерений (определений)	0,10	$M_t = \sqrt{(m_0^2 + m_1^2)} = \sqrt{(0.04^2 + 0.09^2)} = 0.10$
162	535891,03	1274060,31	535891,03	1274060,31	Метод спутниковых геодезических измерений (определений)	0,10	$M_t = \sqrt{(m_0^2 + m_1^2)} = \sqrt{(0.04^2 + 0.09^2)} = 0.10$
163	535847,42	1274059,19	535847,42	1274059,19	Метод спутниковых геодезических измерений (определений)	0,10	$M_t = \sqrt{(m_0^2 + m_1^2)} = \sqrt{(0.04^2 + 0.09^2)} = 0.10$
н303У	-	-	535831,59	1274059,73	Метод спутниковых геодезических измерений (определений)	0,10	$M_t = \sqrt{(m_0^2 + m_1^2)} = \sqrt{(0.04^2 + 0.09^2)} = 0.10$
н290У	-	-	535828,63	1274063,12	Метод спутниковых геодезических измерений (определений)	0,10	$M_t = \sqrt{(m_0^2 + m_1^2)} = \sqrt{(0.04^2 + 0.09^2)} = 0.10$
н275У	-	-	535821,91	1274063,06	Метод спутниковых геодезических измерений (определений)	0,10	$M_t = \sqrt{(m_0^2 + m_1^2)} = \sqrt{(0.04^2 + 0.09^2)} = 0.10$
н274У	-	-	535822,56	1274047,78	Метод спутниковых геодезических измерений (определений)	0,10	$M_t = \sqrt{(m_0^2 + m_1^2)} = \sqrt{(0.04^2 + 0.09^2)} = 0.10$
н273У	-	-	535827,17	1274047,89	Метод спутниковых геодезических измерений (определений)	0,10	$M_t = \sqrt{(m_0^2 + m_1^2)} = \sqrt{(0.04^2 + 0.09^2)} = 0.10$

н272У	-	-	535828,41	1274021,48	Метод спутниковых геодезических измерений (определений)	0,10	$Mt=\sqrt{(m0^2+m1^2)}=\sqrt{(0.04^2+0.09^2)}=0.10$
н302У	-	-	535897,15	1274025,54	Метод спутниковых геодезических измерений (определений)	0,10	$Mt=\sqrt{(m0^2+m1^2)}=\sqrt{(0.04^2+0.09^2)}=0.10$

2. Сведения о частях границ уточняемого земельного участка с кадастровым номером

35:01:0303014:20

Обозначение части границы		Горизонтальное проложение (S), м	Описание прохождения части границ	Отметка о наличии земельного спора о местоположении границ земельного участка
от т.	до т.			
1	2	3	4	5
н302У	162	35,30	-	-
162	163	43,62	-	-
163	н303У	15,84	-	-
н303У	н290У	4,50	-	-
н290У	н275У	6,72	-	-
н275У	н274У	15,29	-	-
н274У	н273У	4,61	-	-
н273У	н272У	26,44	-	-
н272У	н302У	68,86	-	-

3. Общие сведения об уточняемом земельном участке с кадастровым номером

=

№ п/п	Наименование характеристики земельного участка	Значение характеристики
1	2	3
1	Адрес земельного участка	-
	Местоположение земельного участка (при отсутствии присвоенного адреса)	Российская Федерация, Вологодская область, р-н Вытегорский, с/п Оштинское, с Мегра, ул Железнодорожная
	Дополнительные сведения о местоположении земельного участка	-
2	Площадь земельного участка ± величина погрешности определения площади (P ± ΔP), м²	2500±18
3	Формула, примененная для расчета предельной допустимой погрешности определения площади земельного участка (ΔP), м²	$\Delta P=3.5*Mt*\sqrt{P}=3.5*0.1*\sqrt{2500}=18$

4	Площадь земельного участка согласно сведениям Единого государственного реестра недвижимости (Ркад), м ²	2500
5	Оценка расхождения Р и Ркад (Р - Ркад), м ²	0
6	Предельный минимальный и максимальный размеры земельного участка (Рмин и Рмакс), м ²	600 2500
7	Кадастровый или иной номер (обозначение) здания, сооружения, объекта незавершенного строительства, расположенного на земельном участке	35:01:0303014:348
8	Иные сведения	-

1. Сведения о характерных точках границы уточняемого земельного участка с кадастровым номером 35:01:0303014:21

Зона № 1

Обозначение характерных точек границ	Существующие координаты, м		Уточненные координаты, м		Метод определения координат	Средняя квадратическая погрешность определения координат характерной точки (M _t), м	Формулы, примененные для расчета средней квадратической погрешности определения координат характерной точки (M _t), м
	X	Y	X	Y			
1	2	3	4	5	6	7	8
н304У	-	-	535847,42	1274059,19	Метод спутниковых геодезических измерений (определений)	0,10	$M_t = \sqrt{(m_0^2 + m_1^2)} = \sqrt{(0.04^2 + 0.09^2)} = 0.10$
н305У	-	-	535846,33	1274105,72	Метод спутниковых геодезических измерений (определений)	0,10	$M_t = \sqrt{(m_0^2 + m_1^2)} = \sqrt{(0.04^2 + 0.09^2)} = 0.10$
н291У	-	-	535829,60	1274106,04	Метод спутниковых геодезических измерений (определений)	0,10	$M_t = \sqrt{(m_0^2 + m_1^2)} = \sqrt{(0.04^2 + 0.09^2)} = 0.10$
н290У	-	-	535828,63	1274063,12	Метод спутниковых геодезических измерений (определений)	0,10	$M_t = \sqrt{(m_0^2 + m_1^2)} = \sqrt{(0.04^2 + 0.09^2)} = 0.10$
н303У	-	-	535831,59	1274059,73	Метод спутниковых геодезических измерений (определений)	0,10	$M_t = \sqrt{(m_0^2 + m_1^2)} = \sqrt{(0.04^2 + 0.09^2)} = 0.10$
н304У	-	-	535847,42	1274059,19	Метод спутниковых геодезических измерений (определений)	0,10	$M_t = \sqrt{(m_0^2 + m_1^2)} = \sqrt{(0.04^2 + 0.09^2)} = 0.10$

2. Сведения о частях границ уточняемого земельного участка с кадастровым номером 35:01:0303014:21

Обозначение части границы	Горизонтальное положение	Описание прохождения части границ	Отметка о наличии земельного спора о местоположении границ
---------------------------	--------------------------	-----------------------------------	--

от т.	до т.	(S), м		земельного участка
1	2	3	4	5
н304У	н305У	46,54	-	-
н305У	н291У	16,73	-	-
н291У	н290У	42,93	-	-
н290У	н303У	4,50	-	-
н303У	н304У	15,84	-	-

3. Общие сведения об уточняемом земельном участке с кадастровым номером

№ п/п	Наименование характеристики земельного участка	Значение характеристики
1	2	3
1	Адрес земельного участка	-
	Местоположение земельного участка (при отсутствии присвоенного адреса)	<i>Российская Федерация, Вологодская область, р-н Вытегорский, с/п Оштинское, с Мегра, ул Железнодорожная</i>
	Дополнительные сведения о местоположении земельного участка	-
2	Площадь земельного участка ± величина погрешности определения площади (P ± ΔP), м ²	820±10
3	Формула, примененная для расчета предельной допустимой погрешности определения площади земельного участка (ΔP), м ²	$\Delta P = 3.5 * M_t * \sqrt{P} = 3.5 * 0.1 * \sqrt{820} = 10$
4	Площадь земельного участка согласно сведениям Единого государственного реестра недвижимости (Pкад), м ²	300
5	Оценка расхождения P и Pкад (P - Pкад), м ²	520
6	Предельный минимальный и максимальный размеры земельного участка (Pмин и Pмакс), м ²	600 2500
7	Кадастровый или иной номер (обозначение) здания, сооружения, объекта незавершенного строительства, расположенного на земельном участке	-
8	Иные сведения	-

1. Сведения о характерных точках границы уточняемого земельного участка с кадастровым номером 35:01:0303014:22

Зона № 1

Обозначение характерных точек границ	Существующие координаты, м		Уточненные координаты, м		Метод определения координат	Средняя квадратическая погрешность определения координат характерной точки (M _t), м	Формулы, примененные для расчета средней квадратической погрешности определения координат характерной точки (M _t), м
	X	Y	X	Y			
1	2	3	4	5	6	7	8
164	535851,31	1274106,03	535851,31	1274106,03	Метод спутниковых геодезических измерений (определений)	0,10	$Mt = \sqrt{(m0^2 + m1^2)} = \sqrt{(0.04^2 + 0.09^2)} = 0.10$
165	535853,12	1274112,23	535853,12	1274112,23	Метод спутниковых геодезических измерений (определений)	0,10	$Mt = \sqrt{(m0^2 + m1^2)} = \sqrt{(0.04^2 + 0.09^2)} = 0.10$
166	535851,30	1274124,14	535851,30	1274124,14	Метод спутниковых геодезических измерений (определений)	0,10	$Mt = \sqrt{(m0^2 + m1^2)} = \sqrt{(0.04^2 + 0.09^2)} = 0.10$
167	535851,12	1274132,94	535851,12	1274132,94	Метод спутниковых геодезических измерений (определений)	0,10	$Mt = \sqrt{(m0^2 + m1^2)} = \sqrt{(0.04^2 + 0.09^2)} = 0.10$
168	535850,90	1274143,66	535850,90	1274143,66	Метод спутниковых геодезических измерений (определений)	0,10	$Mt = \sqrt{(m0^2 + m1^2)} = \sqrt{(0.04^2 + 0.09^2)} = 0.10$
н306У	-	-	535850,98	1274147,56	Метод спутниковых геодезических измерений (определений)	0,10	$Mt = \sqrt{(m0^2 + m1^2)} = \sqrt{(0.04^2 + 0.09^2)} = 0.10$
н307У	-	-	535845,66	1274148,10	Метод спутниковых геодезических измерений (определений)	0,10	$Mt = \sqrt{(m0^2 + m1^2)} = \sqrt{(0.04^2 + 0.09^2)} = 0.10$
н308У	-	-	535827,88	1274150,54	Метод спутниковых геодезических измерений (определений)	0,10	$Mt = \sqrt{(m0^2 + m1^2)} = \sqrt{(0.04^2 + 0.09^2)} = 0.10$
н309У	-	-	535818,65	1274151,15	Метод спутниковых геодезических измерений (определений)	0,10	$Mt = \sqrt{(m0^2 + m1^2)} = \sqrt{(0.04^2 + 0.09^2)} = 0.10$
н288У	-	-	535817,95	1274143,00	Метод спутниковых геодезических измерений (определений)	0,10	$Mt = \sqrt{(m0^2 + m1^2)} = \sqrt{(0.04^2 + 0.09^2)} = 0.10$
н287У	-	-	535817,73	1274140,44	Метод спутниковых геодезических измерений (определений)	0,10	$Mt = \sqrt{(m0^2 + m1^2)} = \sqrt{(0.04^2 + 0.09^2)} = 0.10$

н286У	-	-	535817,51	1274106,26	Метод спутниковых геодезических измерений (определений)	0,10	$Mt=\sqrt{(m0^2+m1^2)}=\sqrt{(0.04^2+0.09^2)}=0.10$
н291У	-	-	535829,60	1274106,04	Метод спутниковых геодезических измерений (определений)	0,10	$Mt=\sqrt{(m0^2+m1^2)}=\sqrt{(0.04^2+0.09^2)}=0.10$
н305У	-	-	535846,33	1274105,72	Метод спутниковых геодезических измерений (определений)	0,10	$Mt=\sqrt{(m0^2+m1^2)}=\sqrt{(0.04^2+0.09^2)}=0.10$
164	535851,31	1274106,03	535851,31	1274106,03	Метод спутниковых геодезических измерений (определений)	0,10	$Mt=\sqrt{(m0^2+m1^2)}=\sqrt{(0.04^2+0.09^2)}=0.10$

2. Сведения о частях границ уточняемого земельного участка с кадастровым номером

35:01:0303014:22

Обозначение части границы		Горизонтально е проложение (S), м	Описание прохождения части границ	Отметка о наличии земельного спора о местоположении границ земельного участка
от т.	до т.			
1	2	3	4	5
164	165	6,46	-	-
165	166	12,05	-	-
166	167	8,80	-	-
167	168	10,72	-	-
168	н306У	3,90	-	-
н306У	н307У	5,35	-	-
н307У	н308У	17,95	-	-
н308У	н309У	9,25	-	-
н309У	н288У	8,18	-	-
н288У	н287У	2,57	-	-
н287У	н286У	34,18	-	-
н286У	н291У	12,09	-	-
н291У	н305У	16,73	-	-
н305У	164	4,99	-	-

3. Общие сведения об уточняемом земельном участке с кадастровым номером

=

№ п/п	Наименование характеристики земельного участка	Значение характеристики
1	2	3
	Адрес земельного участка	Российская Федерация, Вологодская область, р-н Вытегорский, с/п Оштинское, с Мегра, ул Железнодорожная, земельный участок б

1	Местоположение земельного участка (при отсутствии присвоенного адреса)	-
	Дополнительные сведения о местоположении земельного участка	-
2	Площадь земельного участка ± величина погрешности определения площади (P ± ΔP), м²	1472±13
3	Формула, примененная для расчета предельной допустимой погрешности определения площади земельного участка (ΔP), м²	$\Delta P = 3.5 * M_t * \sqrt{P} = 3.5 * 0.1 * \sqrt{1472} = 13$
4	Площадь земельного участка согласно сведениям Единого государственного реестра недвижимости (P _{кад}), м²	1000
5	Оценка расхождения P и P _{кад} (P - P _{кад}), м²	472
6	Предельный минимальный и максимальный размеры земельного участка (P _{мин} и P _{макс}), м²	600 2500
7	Кадастровый или иной номер (обозначение) здания, сооружения, объекта незавершенного строительства, расположенного на земельном участке	35:01:0303014:194
8	Иные сведения	-

1. Сведения о характерных точках границы уточняемого земельного участка с кадастровым номером 35:01:0303014:24

Зона № 1

Обозначение характерных точек границ	Существующие координаты, м		Уточненные координаты, м		Метод определения координат	Средняя квадратическая погрешность определения координат характерной точки (M _t), м	Формулы, примененные для расчета средней квадратической погрешности определения координат характерной точки (M _t), м
	X	Y	X	Y			
1	2	3	4	5	6	7	8
н310У	-	-	535887,30	1274091,24	Метод спутниковых геодезических измерений (определений)	0,10	$M_t = \sqrt{(m_0^2 + m_1^2)} = \sqrt{(0.04^2 + 0.09^2)} = 0.10$
н311У	-	-	535926,06	1274120,78	Метод спутниковых геодезических измерений (определений)	0,10	$M_t = \sqrt{(m_0^2 + m_1^2)} = \sqrt{(0.04^2 + 0.09^2)} = 0.10$
н312У	-	-	535924,85	1274129,67	Метод спутниковых геодезических измерений (определений)	0,10	$M_t = \sqrt{(m_0^2 + m_1^2)} = \sqrt{(0.04^2 + 0.09^2)} = 0.10$

н313У	-	-	535922,32	1274142,64	Метод спутниковых геодезических измерений (определений)	0,10	$Mt=\sqrt{(m0^2+m1^2)}=\sqrt{(0.04^2+0.09^2)}=0.10$
н314У	-	-	535920,46	1274146,52	Метод спутниковых геодезических измерений (определений)	0,10	$Mt=\sqrt{(m0^2+m1^2)}=\sqrt{(0.04^2+0.09^2)}=0.10$
н315У	-	-	535904,68	1274146,89	Метод спутниковых геодезических измерений (определений)	0,10	$Mt=\sqrt{(m0^2+m1^2)}=\sqrt{(0.04^2+0.09^2)}=0.10$
н316У	-	-	535896,53	1274146,14	Метод спутниковых геодезических измерений (определений)	0,10	$Mt=\sqrt{(m0^2+m1^2)}=\sqrt{(0.04^2+0.09^2)}=0.10$
н317У	-	-	535886,60	1274145,24	Метод спутниковых геодезических измерений (определений)	0,10	$Mt=\sqrt{(m0^2+m1^2)}=\sqrt{(0.04^2+0.09^2)}=0.10$
н318У	-	-	535885,30	1274143,52	Метод спутниковых геодезических измерений (определений)	0,10	$Mt=\sqrt{(m0^2+m1^2)}=\sqrt{(0.04^2+0.09^2)}=0.10$
н319У	-	-	535885,98	1274113,65	Метод спутниковых геодезических измерений (определений)	0,10	$Mt=\sqrt{(m0^2+m1^2)}=\sqrt{(0.04^2+0.09^2)}=0.10$
н310У	-	-	535887,30	1274091,24	Метод спутниковых геодезических измерений (определений)	0,10	$Mt=\sqrt{(m0^2+m1^2)}=\sqrt{(0.04^2+0.09^2)}=0.10$

2. Сведения о частях границ уточняемого земельного участка с кадастровым номером

35:01:0303014:24

Обозначение части границы		Горизонтально е положение (S), м	Описание прохождения части границ	Отметка о наличии земельного спора о местоположении границ земельного участка
от т.	до т.			
1	2	3	4	5
н310У	н311У	48,73	-	-
н311У	н312У	8,97	-	-
н312У	н313У	13,21	-	-
н313У	н314У	4,30	-	-
н314У	н315У	15,78	-	-
н315У	н316У	8,18	-	-
н316У	н317У	9,97	-	-
н317У	н318У	2,16	-	-
н318У	н319У	29,88	-	-
н319У	н310У	22,45	-	-

3. Общие сведения об уточняемом земельном участке с кадастровым номером

=

№ п/п	Наименование характеристики земельного участка	Значение характеристики
-------	--	-------------------------

1	2	3
1	Адрес земельного участка	-
	Местоположение земельного участка (при отсутствии присвоенного адреса)	<i>Российская Федерация, Вологодская область, р-н Вытегорский, с/п Оштинское, с Мегра, ул Железногорская</i>
	Дополнительные сведения о местоположении земельного участка	-
2	Площадь земельного участка ± величина погрешности определения площади ($P \pm \Delta P$), м ²	<i>1577±14</i>
3	Формула, примененная для расчета предельной допустимой погрешности определения площади земельного участка (ΔP), м ²	$\Delta P = 3.5 * M_t * \sqrt{P} = 3.5 * 0.1 * \sqrt{1577} = 14$
4	Площадь земельного участка согласно сведениям Единого государственного реестра недвижимости ($P_{кад}$), м ²	<i>1500</i>
5	Оценка расхождения P и $P_{кад}$ ($P - P_{кад}$), м ²	<i>77</i>
6	Предельный минимальный и максимальный размеры земельного участка ($P_{мин}$ и $P_{макс}$), м ²	<i>600 2500</i>
7	Кадастровый или иной номер (обозначение) здания, сооружения, объекта незавершенного строительства, расположенного на земельном участке	-
8	Иные сведения	-

1. Сведения о характерных точках границы уточняемого земельного участка с кадастровым номером 35:01:0303014:25

Зона № 1

Обозначение характерных точек границ	Существующие координаты, м		Уточненные координаты, м		Метод определения координат	Средняя квадратическая погрешность определения координат характерной точки (M_t), м	Формулы, примененные для расчета средней квадратической погрешности определения координат характерной точки (M_t), м
	X	Y	X	Y			
1	2	3	4	5	6	7	8
<i>n320У</i>	-	-	<i>536062,87</i>	<i>1274012,22</i>	<i>Метод спутниковых геодезических измерений (определений)</i>	<i>0,10</i>	$M_t = \sqrt{(m_0^2 + m_1^2)} = \sqrt{(0.04^2 + 0.09^2)} = 0.10$

н321У	-	-	536052,54	1274075,96	Метод спутниковых геодезических измерений (определений)	0,10	$Mt=\sqrt{(m0^2+m1^2)}=\sqrt{(0.04^2+0.09^2)}=0.10$
н322У	-	-	535977,93	1274061,35	Метод спутниковых геодезических измерений (определений)	0,10	$Mt=\sqrt{(m0^2+m1^2)}=\sqrt{(0.04^2+0.09^2)}=0.10$
н111У	-	-	535978,98	1274056,09	Метод спутниковых геодезических измерений (определений)	0,10	$Mt=\sqrt{(m0^2+m1^2)}=\sqrt{(0.04^2+0.09^2)}=0.10$
н110У	-	-	535982,43	1274039,99	Метод спутниковых геодезических измерений (определений)	0,10	$Mt=\sqrt{(m0^2+m1^2)}=\sqrt{(0.04^2+0.09^2)}=0.10$
н109У	-	-	535979,99	1274036,12	Метод спутниковых геодезических измерений (определений)	0,10	$Mt=\sqrt{(m0^2+m1^2)}=\sqrt{(0.04^2+0.09^2)}=0.10$
н323У	-	-	535984,90	1274011,94	Метод спутниковых геодезических измерений (определений)	0,10	$Mt=\sqrt{(m0^2+m1^2)}=\sqrt{(0.04^2+0.09^2)}=0.10$
н324У	-	-	536017,75	1274014,19	Метод спутниковых геодезических измерений (определений)	0,10	$Mt=\sqrt{(m0^2+m1^2)}=\sqrt{(0.04^2+0.09^2)}=0.10$
н320У	-	-	536062,87	1274012,22	Метод спутниковых геодезических измерений (определений)	0,10	$Mt=\sqrt{(m0^2+m1^2)}=\sqrt{(0.04^2+0.09^2)}=0.10$

2. Сведения о частях границ уточняемого земельного участка с кадастровым номером

35:01:0303014:25

Обозначение части границы		Горизонтальное проложение (S), м	Описание прохождения части границ	Отметка о наличии земельного спора о местоположении границ земельного участка
от т.	до т.			
1	2	3	4	5
н320У	н321У	64,57	-	-
н321У	н322У	76,03	-	-
н322У	н111У	5,36	-	-
н111У	н110У	16,47	-	-
н110У	н109У	4,57	-	-
н109У	н323У	24,67	-	-
н323У	н324У	32,93	-	-
н324У	н320У	45,16	-	-

3. Общие сведения об уточняемом земельном участке с кадастровым номером

=

№ п/п	Наименование характеристики земельного участка	Значение характеристики
1	2	3

1	Адрес земельного участка	-
	Местоположение земельного участка (при отсутствии присвоенного адреса)	<i>Российская Федерация, Вологодская область, р-н Вытегорский, с/п Оштинское, с Мегра, ул Железнодорожная</i>
	Дополнительные сведения о местоположении земельного участка	-
2	Площадь земельного участка ± величина погрешности определения площади (P ± ΔP), м²	4300±23
3	Формула, примененная для расчета предельной допустимой погрешности определения площади земельного участка (ΔP), м²	$\Delta P = 3.5 * M_t * \sqrt{P} = 3.5 * 0.1 * \sqrt{4300} = 23$
4	Площадь земельного участка согласно сведениям Единого государственного реестра недвижимости (Pкад), м²	4300
5	Оценка расхождения P и Pкад (P - Pкад), м²	0
6	Предельный минимальный и максимальный размеры земельного участка (Pмин и Pмакс), м²	-
7	Кадастровый или иной номер (обозначение) здания, сооружения, объекта незавершенного строительства, расположенного на земельном участке	-
8	Иные сведения	-

1. Сведения о характерных точках границы уточняемого земельного участка с кадастровым номером 35:01:0303014:26

Зона № 1

Обозначение характерных точек границ	Существующие координаты, м		Уточненные координаты, м		Метод определения координат	Средняя квадратическая погрешность определения координат характерной точки (M _t), м	Формулы, примененные для расчета средней квадратической погрешности определения координат характерной точки (M _t), м
	X	Y	X	Y			
1	2	3	4	5	6	7	8
n325У	-	-	536063,19	1274002,28	<i>Метод спутниковых геодезических измерений (определений)</i>	0,10	$M_t = \sqrt{(m_0^2 + m_1^2)} = \sqrt{(0.04^2 + 0.09^2)} = 0.10$

н326У	-	-	536060,05	1274002,80	Метод спутниковых геодезических измерений (определений)	0,10	$Mt=\sqrt{(m0^2+m1^2)}=\sqrt{(0.04^2+0.09^2)}=0.10$
н327У	-	-	536039,11	1274005,26	Метод спутниковых геодезических измерений (определений)	0,10	$Mt=\sqrt{(m0^2+m1^2)}=\sqrt{(0.04^2+0.09^2)}=0.10$
н328У	-	-	536001,93	1274006,30	Метод спутниковых геодезических измерений (определений)	0,10	$Mt=\sqrt{(m0^2+m1^2)}=\sqrt{(0.04^2+0.09^2)}=0.10$
н329У	-	-	535973,10	1274005,64	Метод спутниковых геодезических измерений (определений)	0,10	$Mt=\sqrt{(m0^2+m1^2)}=\sqrt{(0.04^2+0.09^2)}=0.10$
н330У	-	-	535975,80	1273954,48	Метод спутниковых геодезических измерений (определений)	0,10	$Mt=\sqrt{(m0^2+m1^2)}=\sqrt{(0.04^2+0.09^2)}=0.10$
н331У	-	-	535983,95	1273954,64	Метод спутниковых геодезических измерений (определений)	0,10	$Mt=\sqrt{(m0^2+m1^2)}=\sqrt{(0.04^2+0.09^2)}=0.10$
н332У	-	-	536014,51	1273963,88	Метод спутниковых геодезических измерений (определений)	0,10	$Mt=\sqrt{(m0^2+m1^2)}=\sqrt{(0.04^2+0.09^2)}=0.10$
н333У	-	-	536046,44	1273983,81	Метод спутниковых геодезических измерений (определений)	0,10	$Mt=\sqrt{(m0^2+m1^2)}=\sqrt{(0.04^2+0.09^2)}=0.10$
н325У	-	-	536063,19	1274002,28	Метод спутниковых геодезических измерений (определений)	0,10	$Mt=\sqrt{(m0^2+m1^2)}=\sqrt{(0.04^2+0.09^2)}=0.10$

2. Сведения о частях границ уточняемого земельного участка с кадастровым номером

35:01:0303014:26

Обозначение части границы		Горизонтальное проложение (S), м	Описание прохождения части границ	Отметка о наличии земельного спора о местоположении границ земельного участка
от т.	до т.			
1	2	3	4	5
н325У	н326У	3,18	-	-
н326У	н327У	21,08	-	-
н327У	н328У	37,19	-	-
н328У	н329У	28,84	-	-
н329У	н330У	51,23	-	-
н330У	н331У	8,15	-	-
н331У	н332У	31,93	-	-
н332У	н333У	37,64	-	-
н333У	н325У	24,93	-	-

н334У	-	-	535974,17	1274106,47	Метод спутниковых геодезических измерений (определений)	0,10	$Mt=\sqrt{(m0^2+m1^2)}=\sqrt{(0.04^2+0.09^2)}=0.10$
н335У	-	-	535962,34	1274145,12	Метод спутниковых геодезических измерений (определений)	0,10	$Mt=\sqrt{(m0^2+m1^2)}=\sqrt{(0.04^2+0.09^2)}=0.10$
н336У	-	-	535960,85	1274156,62	Метод спутниковых геодезических измерений (определений)	0,10	$Mt=\sqrt{(m0^2+m1^2)}=\sqrt{(0.04^2+0.09^2)}=0.10$
н337У	-	-	535960,17	1274161,00	Метод спутниковых геодезических измерений (определений)	0,10	$Mt=\sqrt{(m0^2+m1^2)}=\sqrt{(0.04^2+0.09^2)}=0.10$
н338У	-	-	535945,17	1274158,96	Метод спутниковых геодезических измерений (определений)	0,10	$Mt=\sqrt{(m0^2+m1^2)}=\sqrt{(0.04^2+0.09^2)}=0.10$
н339У	-	-	535938,99	1274156,56	Метод спутниковых геодезических измерений (определений)	0,10	$Mt=\sqrt{(m0^2+m1^2)}=\sqrt{(0.04^2+0.09^2)}=0.10$
н340У	-	-	535936,96	1274153,76	Метод спутниковых геодезических измерений (определений)	0,10	$Mt=\sqrt{(m0^2+m1^2)}=\sqrt{(0.04^2+0.09^2)}=0.10$
н341У	-	-	535951,59	1274124,27	Метод спутниковых геодезических измерений (определений)	0,10	$Mt=\sqrt{(m0^2+m1^2)}=\sqrt{(0.04^2+0.09^2)}=0.10$
н342У	-	-	535954,37	1274125,58	Метод спутниковых геодезических измерений (определений)	0,10	$Mt=\sqrt{(m0^2+m1^2)}=\sqrt{(0.04^2+0.09^2)}=0.10$
н343У	-	-	535958,92	1274121,34	Метод спутниковых геодезических измерений (определений)	0,10	$Mt=\sqrt{(m0^2+m1^2)}=\sqrt{(0.04^2+0.09^2)}=0.10$
н344У	-	-	535959,57	1274120,15	Метод спутниковых геодезических измерений (определений)	0,10	$Mt=\sqrt{(m0^2+m1^2)}=\sqrt{(0.04^2+0.09^2)}=0.10$
н345У	-	-	535960,13	1274118,33	Метод спутниковых геодезических измерений (определений)	0,10	$Mt=\sqrt{(m0^2+m1^2)}=\sqrt{(0.04^2+0.09^2)}=0.10$
н346У	-	-	535961,45	1274118,70	Метод спутниковых геодезических измерений (определений)	0,10	$Mt=\sqrt{(m0^2+m1^2)}=\sqrt{(0.04^2+0.09^2)}=0.10$
н347У	-	-	535965,20	1274106,29	Метод спутниковых геодезических измерений (определений)	0,10	$Mt=\sqrt{(m0^2+m1^2)}=\sqrt{(0.04^2+0.09^2)}=0.10$

н348У	-	-	535965,90	1274104,00	Метод спутниковых геодезических измерений (определений)	0,10	$Mt=\sqrt{(m0^2+m1^2)}=\sqrt{(0.04^2+0.09^2)}=0.10$
н334У	-	-	535974,17	1274106,47	Метод спутниковых геодезических измерений (определений)	0,10	$Mt=\sqrt{(m0^2+m1^2)}=\sqrt{(0.04^2+0.09^2)}=0.10$

2. Сведения о частях границ уточняемого земельного участка с кадастровым номером

35:01:0303014:27

Обозначение части границы		Горизонтальное проложение (S), м	Описание прохождения части границ	Отметка о наличии земельного спора о местоположении границ земельного участка
от т.	до т.			
1	2	3	4	5
н334У	н335У	40,42	-	-
н335У	н336У	11,60	-	-
н336У	н337У	4,43	-	-
н337У	н338У	15,14	-	-
н338У	н339У	6,63	-	-
н339У	н340У	3,46	-	-
н340У	н341У	32,92	-	-
н341У	н342У	3,07	-	-
н342У	н343У	6,22	-	-
н343У	н344У	1,36	-	-
н344У	н345У	1,90	-	-
н345У	н346У	1,37	-	-
н346У	н347У	12,96	-	-
н347У	н348У	2,39	-	-
н348У	н334У	8,63	-	-

3. Общие сведения об уточняемом земельном участке с кадастровым номером

=

№ п/п	Наименование характеристики земельного участка	Значение характеристики
1	2	3
1	Адрес земельного участка	-
	Местоположение земельного участка (при отсутствии присвоенного адреса)	Российская Федерация, Вологодская область, р-н Вытегорский, с/п Оштинское, с Мегра, ул Железнодорожная
	Дополнительные сведения о местоположении земельного участка	-

2	Площадь земельного участка ± величина погрешности определения площади ($P \pm \Delta P$), м ²	900±11
3	Формула, примененная для расчета предельной допустимой погрешности определения площади земельного участка (ΔP), м ²	$\Delta P = 3.5 * M_t * \sqrt{P} = 3.5 * 0.1 * \sqrt{900} = 11$
4	Площадь земельного участка согласно сведениям Единого государственного реестра недвижимости (Ркад), м ²	900
5	Оценка расхождения P и Ркад (P - Ркад), м ²	0
6	Предельный минимальный и максимальный размеры земельного участка (Рмин и Рмакс), м ²	600 2500
7	Кадастровый или иной номер (обозначение) здания, сооружения, объекта незавершенного строительства, расположенного на земельном участке	35:01:0303014:250
8	Иные сведения	-

1. Сведения о характерных точках границы уточняемого земельного участка с кадастровым номером 35:01:0303014:28

Зона № 1

Обозначение характерных точек границ	Существующие координаты, м		Уточненные координаты, м		Метод определения координат	Средняя квадратическая погрешность определения координат характерной точки (M_t), м	Формулы, примененные для расчета средней квадратической погрешности определения координат характерной точки (M_t), м
	X	Y	X	Y			
1	2	3	4	5	6	7	8
н349У	-	-	536001,23	1274065,91	Метод спутниковых геодезических измерений (определений)	0,10	$M_t = \sqrt{(m0^2 + m1^2)} = \sqrt{(0.04^2 + 0.09^2)} = 0.10$
н350У	-	-	535995,01	1274085,35	Метод спутниковых геодезических измерений (определений)	0,10	$M_t = \sqrt{(m0^2 + m1^2)} = \sqrt{(0.04^2 + 0.09^2)} = 0.10$
н351У	-	-	535981,62	1274130,74	Метод спутниковых геодезических измерений (определений)	0,10	$M_t = \sqrt{(m0^2 + m1^2)} = \sqrt{(0.04^2 + 0.09^2)} = 0.10$
н352У	-	-	535977,33	1274145,56	Метод спутниковых геодезических измерений (определений)	0,10	$M_t = \sqrt{(m0^2 + m1^2)} = \sqrt{(0.04^2 + 0.09^2)} = 0.10$
н353У	-	-	535974,61	1274161,71	Метод спутниковых геодезических измерений (определений)	0,10	$M_t = \sqrt{(m0^2 + m1^2)} = \sqrt{(0.04^2 + 0.09^2)} = 0.10$

н354У	-	-	535969,05	1274161,34	Метод спутниковых геодезических измерений (определений)	0,10	$Mt=\sqrt{(m0^2+m1^2)}=\sqrt{(0.04^2+0.09^2)}=0.10$
н355У	-	-	535968,52	1274161,97	Метод спутниковых геодезических измерений (определений)	0,10	$Mt=\sqrt{(m0^2+m1^2)}=\sqrt{(0.04^2+0.09^2)}=0.10$
н337У	-	-	535960,17	1274161,00	Метод спутниковых геодезических измерений (определений)	0,10	$Mt=\sqrt{(m0^2+m1^2)}=\sqrt{(0.04^2+0.09^2)}=0.10$
н336У	-	-	535960,85	1274156,62	Метод спутниковых геодезических измерений (определений)	0,10	$Mt=\sqrt{(m0^2+m1^2)}=\sqrt{(0.04^2+0.09^2)}=0.10$
н335У	-	-	535962,34	1274145,12	Метод спутниковых геодезических измерений (определений)	0,10	$Mt=\sqrt{(m0^2+m1^2)}=\sqrt{(0.04^2+0.09^2)}=0.10$
н334У	-	-	535974,17	1274106,47	Метод спутниковых геодезических измерений (определений)	0,10	$Mt=\sqrt{(m0^2+m1^2)}=\sqrt{(0.04^2+0.09^2)}=0.10$
н356У	-	-	535988,44	1274063,40	Метод спутниковых геодезических измерений (определений)	0,10	$Mt=\sqrt{(m0^2+m1^2)}=\sqrt{(0.04^2+0.09^2)}=0.10$
н349У	-	-	536001,23	1274065,91	Метод спутниковых геодезических измерений (определений)	0,10	$Mt=\sqrt{(m0^2+m1^2)}=\sqrt{(0.04^2+0.09^2)}=0.10$

2. Сведения о частях границ уточняемого земельного участка с кадастровым номером

35:01:0303014:28

Обозначение части границы		Горизонтальное положение (S), м	Описание прохождения части границ	Отметка о наличии земельного спора о местоположении границ земельного участка
от т.	до т.			
1	2	3	4	5
н349У	н350У	20,41	-	-
н350У	н351У	47,32	-	-
н351У	н352У	15,43	-	-
н352У	н353У	16,38	-	-
н353У	н354У	5,57	-	-
н354У	н355У	0,82	-	-
н355У	н337У	8,41	-	-
н337У	н336У	4,43	-	-
н336У	н335У	11,60	-	-
н335У	н334У	40,42	-	-
н334У	н356У	45,37	-	-
н356У	н349У	13,03	-	-

н357У	-	-	536015,57	1274090,85	Метод спутниковых геодезических измерений (определений)	0,10	$Mt=\sqrt{(m0^2+m1^2)}=\sqrt{(0.04^2+0.09^2)}=0.10$
н358У	-	-	536009,28	1274116,82	Метод спутниковых геодезических измерений (определений)	0,10	$Mt=\sqrt{(m0^2+m1^2)}=\sqrt{(0.04^2+0.09^2)}=0.10$
н359У	-	-	536007,57	1274124,51	Метод спутниковых геодезических измерений (определений)	0,10	$Mt=\sqrt{(m0^2+m1^2)}=\sqrt{(0.04^2+0.09^2)}=0.10$
н360У	-	-	536004,89	1274136,96	Метод спутниковых геодезических измерений (определений)	0,10	$Mt=\sqrt{(m0^2+m1^2)}=\sqrt{(0.04^2+0.09^2)}=0.10$
н361У	-	-	535998,30	1274164,17	Метод спутниковых геодезических измерений (определений)	0,10	$Mt=\sqrt{(m0^2+m1^2)}=\sqrt{(0.04^2+0.09^2)}=0.10$
н362У	-	-	535996,45	1274164,53	Метод спутниковых геодезических измерений (определений)	0,10	$Mt=\sqrt{(m0^2+m1^2)}=\sqrt{(0.04^2+0.09^2)}=0.10$
н353У	-	-	535974,61	1274161,71	Метод спутниковых геодезических измерений (определений)	0,10	$Mt=\sqrt{(m0^2+m1^2)}=\sqrt{(0.04^2+0.09^2)}=0.10$
н352У	-	-	535977,33	1274145,56	Метод спутниковых геодезических измерений (определений)	0,10	$Mt=\sqrt{(m0^2+m1^2)}=\sqrt{(0.04^2+0.09^2)}=0.10$
н351У	-	-	535981,62	1274130,74	Метод спутниковых геодезических измерений (определений)	0,10	$Mt=\sqrt{(m0^2+m1^2)}=\sqrt{(0.04^2+0.09^2)}=0.10$
н350У	-	-	535995,01	1274085,35	Метод спутниковых геодезических измерений (определений)	0,10	$Mt=\sqrt{(m0^2+m1^2)}=\sqrt{(0.04^2+0.09^2)}=0.10$
н357У	-	-	536015,57	1274090,85	Метод спутниковых геодезических измерений (определений)	0,10	$Mt=\sqrt{(m0^2+m1^2)}=\sqrt{(0.04^2+0.09^2)}=0.10$

2. Сведения о частях границ уточняемого земельного участка с кадастровым номером

35:01:0303014:29

Обозначение части границы		Горизонтально е проложение (S), м	Описание прохождения части границ	Отметка о наличии земельного спора о местоположении границ земельного участка
от т.	до т.			
1	2	3	4	5
н357У	н358У	26,72	-	-
н358У	н359У	7,88	-	-
н359У	н360У	12,74	-	-
н360У	н361У	28,00	-	-

н361У	н362У	1,88	-	-
н362У	н353У	22,02	-	-
н353У	н352У	16,38	-	-
н352У	н351У	15,43	-	-
н351У	н350У	47,32	-	-
н350У	н357У	21,28	-	-

3. Общие сведения об уточняемом земельном участке с кадастровым номером

№ п/п	Наименование характеристики земельного участка	Значение характеристики
1	2	3
1	Адрес земельного участка	-
	Местоположение земельного участка (при отсутствии присвоенного адреса)	<i>Российская Федерация, Вологодская область, р-н Вытегорский, с/п Оштинское, с Мегра, ул Железнодорожная</i>
	Дополнительные сведения о местоположении земельного участка	-
2	Площадь земельного участка ± величина погрешности определения площади (P ± ΔP), м ²	1800±15
3	Формула, примененная для расчета предельной допустимой погрешности определения площади земельного участка (ΔP), м ²	$\Delta P = 3.5 * M_t * \sqrt{P} = 3.5 * 0.1 * \sqrt{1800} = 15$
4	Площадь земельного участка согласно сведениям Единого государственного реестра недвижимости (Pкад), м ²	1800
5	Оценка расхождения P и Pкад (P - Pкад), м ²	0
6	Предельный минимальный и максимальный размеры земельного участка (Pмин и Pмакс), м ²	600 2500
7	Кадастровый или иной номер (обозначение) здания, сооружения, объекта незавершенного строительства, расположенного на земельном участке	35:01:0303014:244
8	Иные сведения	-

1. Сведения о характерных точках границы уточняемого земельного участка с кадастровым номером 35:01:0303014:3

Зона № 1

Обозначение характерных точек границ	Существующие координаты, м		Уточненные координаты, м		Метод определения координат	Средняя квадратическая погрешность определения координат характерной точки (M _t), м	Формулы, примененные для расчета средней квадратической погрешности определения координат характерной точки (M _t), м
	X	Y	X	Y			
1	2	3	4	5	6	7	8
н363У	-	-	535613,33	1274091,67	Метод спутниковых геодезических измерений (определений)	0,10	$M_t = \sqrt{(m_0^2 + m_1^2)} = \sqrt{(0.04^2 + 0.09^2)} = 0.10$
н364У	-	-	535611,01	1274153,70	Метод спутниковых геодезических измерений (определений)	0,10	$M_t = \sqrt{(m_0^2 + m_1^2)} = \sqrt{(0.04^2 + 0.09^2)} = 0.10$
н365У	-	-	535606,44	1274153,51	Метод спутниковых геодезических измерений (определений)	0,10	$M_t = \sqrt{(m_0^2 + m_1^2)} = \sqrt{(0.04^2 + 0.09^2)} = 0.10$
н293У	-	-	535596,30	1274154,10	Метод спутниковых геодезических измерений (определений)	0,10	$M_t = \sqrt{(m_0^2 + m_1^2)} = \sqrt{(0.04^2 + 0.09^2)} = 0.10$
н292У	-	-	535597,90	1274118,86	Метод спутниковых геодезических измерений (определений)	0,10	$M_t = \sqrt{(m_0^2 + m_1^2)} = \sqrt{(0.04^2 + 0.09^2)} = 0.10$
н366У	-	-	535599,11	1274091,31	Метод спутниковых геодезических измерений (определений)	0,10	$M_t = \sqrt{(m_0^2 + m_1^2)} = \sqrt{(0.04^2 + 0.09^2)} = 0.10$
н363У	-	-	535613,33	1274091,67	Метод спутниковых геодезических измерений (определений)	0,10	$M_t = \sqrt{(m_0^2 + m_1^2)} = \sqrt{(0.04^2 + 0.09^2)} = 0.10$

2. Сведения о частях границ уточняемого земельного участка с кадастровым номером

35:01:0303014:3

Обозначение части границы		Горизонтально е проложение (S), м	Описание прохождения части границ	Отметка о наличии земельного спора о местоположении границ земельного участка
от т.	до т.			
1	2	3	4	5
н363У	н364У	62,07	-	-
н364У	н365У	4,57	-	-
н365У	н293У	10,16	-	-
н293У	н292У	35,28	-	-
н292У	н366У	27,58	-	-
н366У	н363У	14,22	-	-

3. Общие сведения об уточняемом земельном участке с кадастровым номером

=

№ п/п	Наименование характеристики земельного участка	Значение характеристики
-------	--	-------------------------

1	2	3
1	Адрес земельного участка	-
	Местоположение земельного участка (при отсутствии присвоенного адреса)	<i>Российская Федерация, Вологодская область, р-н Вытегорский, с/п Оштинское, с Мегра, ул Железногорская</i>
	Дополнительные сведения о местоположении земельного участка	-
2	Площадь земельного участка ± величина погрешности определения площади ($P \pm \Delta P$), м ²	900±11
3	Формула, примененная для расчета предельной допустимой погрешности определения площади земельного участка (ΔP), м ²	$\Delta P = 3.5 * M_t * \sqrt{P} = 3.5 * 0.1 * \sqrt{900} = 11$
4	Площадь земельного участка согласно сведениям Единого государственного реестра недвижимости ($P_{\text{кад}}$), м ²	900
5	Оценка расхождения P и $P_{\text{кад}}$ ($P - P_{\text{кад}}$), м ²	0
6	Предельный минимальный и максимальный размеры земельного участка ($P_{\text{мин}}$ и $P_{\text{макс}}$), м ²	600 2500
7	Кадастровый или иной номер (обозначение) здания, сооружения, объекта незавершенного строительства, расположенного на земельном участке	-
8	Иные сведения	-

1. Сведения о характерных точках границы уточняемого земельного участка с кадастровым номером 35:01:0303014:30

Зона № 1

Обозначение характерных точек границ	Существующие координаты, м		Уточненные координаты, м		Метод определения координат	Средняя квадратическая погрешность определения координат характерной точки (M_t), м	Формулы, примененные для расчета средней квадратической погрешности определения координат характерной точки (M_t), м
	X	Y	X	Y			
1	2	3	4	5	6	7	8
<i>n367У</i>	-	-	<i>536023,27</i>	<i>1274120,23</i>	<i>Метод спутниковых геодезических измерений (определений)</i>	<i>0,10</i>	<i>$M_t = \sqrt{(m0^2 + m1^2)} = \sqrt{(0.04^2 + 0.09^2)} = 0.10$</i>

н368У	-	-	536020,96	1274134,92	Метод спутниковых геодезических измерений (определений)	0,10	$Mt=\sqrt{(m0^2+m1^2)}=\sqrt{(0.04^2+0.09^2)}=0.10$
н369У	-	-	536018,26	1274150,31	Метод спутниковых геодезических измерений (определений)	0,10	$Mt=\sqrt{(m0^2+m1^2)}=\sqrt{(0.04^2+0.09^2)}=0.10$
н370У	-	-	536009,42	1274148,68	Метод спутниковых геодезических измерений (определений)	0,10	$Mt=\sqrt{(m0^2+m1^2)}=\sqrt{(0.04^2+0.09^2)}=0.10$
н371У	-	-	536006,05	1274165,23	Метод спутниковых геодезических измерений (определений)	0,10	$Mt=\sqrt{(m0^2+m1^2)}=\sqrt{(0.04^2+0.09^2)}=0.10$
н361У	-	-	535998,30	1274164,17	Метод спутниковых геодезических измерений (определений)	0,10	$Mt=\sqrt{(m0^2+m1^2)}=\sqrt{(0.04^2+0.09^2)}=0.10$
н360У	-	-	536004,89	1274136,96	Метод спутниковых геодезических измерений (определений)	0,10	$Mt=\sqrt{(m0^2+m1^2)}=\sqrt{(0.04^2+0.09^2)}=0.10$
н359У	-	-	536007,57	1274124,51	Метод спутниковых геодезических измерений (определений)	0,10	$Mt=\sqrt{(m0^2+m1^2)}=\sqrt{(0.04^2+0.09^2)}=0.10$
н358У	-	-	536009,28	1274116,82	Метод спутниковых геодезических измерений (определений)	0,10	$Mt=\sqrt{(m0^2+m1^2)}=\sqrt{(0.04^2+0.09^2)}=0.10$
н367У	-	-	536023,27	1274120,23	Метод спутниковых геодезических измерений (определений)	0,10	$Mt=\sqrt{(m0^2+m1^2)}=\sqrt{(0.04^2+0.09^2)}=0.10$

2. Сведения о частях границ уточняемого земельного участка с кадастровым номером

35:01:0303014:30

Обозначение части границы		Горизонтальное положение (S), м	Описание прохождения части границ	Отметка о наличии земельного спора о местоположении границ земельного участка
от т.	до т.			
1	2	3	4	5
н367У	н368У	14,87	-	-
н368У	н369У	15,63	-	-
н369У	н370У	8,99	-	-
н370У	н371У	16,89	-	-
н371У	н361У	7,82	-	-
н361У	н360У	28,00	-	-
н360У	н359У	12,74	-	-
н359У	н358У	7,88	-	-
н358У	н367У	14,40	-	-

3. Общие сведения об уточняемом земельном участке с кадастровым номером		=
№ п/п	Наименование характеристики земельного участка	Значение характеристики
1	2	3
1	Адрес земельного участка	-
	Местоположение земельного участка (при отсутствии присвоенного адреса)	<i>Российская Федерация, Вологодская область, р-н Вытегорский, с/п Оштинское, с Мегра, ул Железнодорожная</i>
	Дополнительные сведения о местоположении земельного участка	-
2	Площадь земельного участка ± величина погрешности определения площади (P ± ΔP), м²	600±9
3	Формула, примененная для расчета предельной допустимой погрешности определения площади земельного участка (ΔP), м²	$\Delta P = 3.5 * M_t * \sqrt{P} = 3.5 * 0.1 * \sqrt{600} = 9$
4	Площадь земельного участка согласно сведениям Единого государственного реестра недвижимости (Pкад), м²	600
5	Оценка расхождения P и Pкад (P - Pкад), м²	0
6	Предельный минимальный и максимальный размеры земельного участка (Pмин и Pмакс), м²	600 2500
7	Кадастровый или иной номер (обозначение) здания, сооружения, объекта незавершенного строительства, расположенного на земельном участке	-
8	Иные сведения	-

1. Сведения о характерных точках границы уточняемого земельного участка с кадастровым номером 35:01:0303014:31

Зона № 1

Обозначение характерных точек границ	Существующие координаты, м		Уточненные координаты, м		Метод определения координат	Средняя квадратическая погрешность определения координат характерной точки (M _t), м	Формулы, примененные для расчета средней квадратической погрешности определения координат характерной точки (M _t), м
	X	Y	X	Y			
1	2	3	4	5	6	7	8

н372У	-	-	536040,59	1274113,22	Метод спутниковых геодезических измерений (определений)	0,10	$Mt=\sqrt{(m0^2+m1^2)}=\sqrt{(0.04^2+0.09^2)}=0.10$
н373У	-	-	536037,65	1274123,35	Метод спутниковых геодезических измерений (определений)	0,10	$Mt=\sqrt{(m0^2+m1^2)}=\sqrt{(0.04^2+0.09^2)}=0.10$
н374У	-	-	536031,76	1274143,67	Метод спутниковых геодезических измерений (определений)	0,10	$Mt=\sqrt{(m0^2+m1^2)}=\sqrt{(0.04^2+0.09^2)}=0.10$
н375У	-	-	536025,58	1274163,18	Метод спутниковых геодезических измерений (определений)	0,10	$Mt=\sqrt{(m0^2+m1^2)}=\sqrt{(0.04^2+0.09^2)}=0.10$
н376У	-	-	536025,11	1274166,78	Метод спутниковых геодезических измерений (определений)	0,10	$Mt=\sqrt{(m0^2+m1^2)}=\sqrt{(0.04^2+0.09^2)}=0.10$
н377У	-	-	536016,09	1274166,06	Метод спутниковых геодезических измерений (определений)	0,10	$Mt=\sqrt{(m0^2+m1^2)}=\sqrt{(0.04^2+0.09^2)}=0.10$
н378У	-	-	536019,04	1274150,46	Метод спутниковых геодезических измерений (определений)	0,10	$Mt=\sqrt{(m0^2+m1^2)}=\sqrt{(0.04^2+0.09^2)}=0.10$
н369У	-	-	536018,26	1274150,31	Метод спутниковых геодезических измерений (определений)	0,10	$Mt=\sqrt{(m0^2+m1^2)}=\sqrt{(0.04^2+0.09^2)}=0.10$
н368У	-	-	536020,96	1274134,92	Метод спутниковых геодезических измерений (определений)	0,10	$Mt=\sqrt{(m0^2+m1^2)}=\sqrt{(0.04^2+0.09^2)}=0.10$
н367У	-	-	536023,27	1274120,23	Метод спутниковых геодезических измерений (определений)	0,10	$Mt=\sqrt{(m0^2+m1^2)}=\sqrt{(0.04^2+0.09^2)}=0.10$
н379У	-	-	536026,39	1274108,57	Метод спутниковых геодезических измерений (определений)	0,10	$Mt=\sqrt{(m0^2+m1^2)}=\sqrt{(0.04^2+0.09^2)}=0.10$
н372У	-	-	536040,59	1274113,22	Метод спутниковых геодезических измерений (определений)	0,10	$Mt=\sqrt{(m0^2+m1^2)}=\sqrt{(0.04^2+0.09^2)}=0.10$

2. Сведения о частях границ уточняемого земельного участка с кадастровым номером

35:01:0303014:31

Обозначение части границы		Горизонтальное положение (S), м	Описание прохождения части границ	Отметка о наличии земельного спора о местоположении границ земельного участка
от т.	до т.			
1	2	3	4	5
н372У	н373У	10,55	-	-

н373У	н374У	21,16	-	-
н374У	н375У	20,47	-	-
н375У	н376У	3,63	-	-
н376У	н377У	9,05	-	-
н377У	н378У	15,88	-	-
н378У	н369У	0,79	-	-
н369У	н368У	15,63	-	-
н368У	н367У	14,87	-	-
н367У	н379У	12,07	-	-
н379У	н372У	14,94	-	-

3. Общие сведения об уточняемом земельном участке с кадастровым номером

=

№ п/п	Наименование характеристики земельного участка	Значение характеристики
1	2	3
1	Адрес земельного участка	-
	Местоположение земельного участка (при отсутствии присвоенного адреса)	<i>Российская Федерация, Вологодская область, р-н Вытегорский, с/п Оштинское, с Мегра, ул Железнодорожная</i>
	Дополнительные сведения о местоположении земельного участка	-
2	Площадь земельного участка ± величина погрешности определения площади (Р ± ΔР), м²	700±9
3	Формула, примененная для расчета предельной допустимой погрешности определения площади земельного участка (ΔР), м²	$\Delta P = 3.5 * M_t * \sqrt{P} = 3.5 * 0.1 * \sqrt{700} = 9$
4	Площадь земельного участка согласно сведениям Единого государственного реестра недвижимости (Ркад), м²	700
5	Оценка расхождения Р и Ркад (Р - Ркад), м²	0
6	Предельный минимальный и максимальный размеры земельного участка (Рмин и Рмакс), м²	600 2500
7	Кадастровый или иной номер (обозначение) здания, сооружения, объекта незавершенного строительства, расположенного на земельном участке	-
8	Иные сведения	-

1. Сведения о характерных точках границы уточняемого земельного участка с кадастровым номером 35:01:0303014:32

Зона № 1

Обозначение характерных точек границ	Существующие координаты, м		Уточненные координаты, м		Метод определения координат	Средняя квадратическая погрешность определения координат характерной точки (M _t), м	Формулы, примененные для расчета средней квадратической погрешности определения координат характерной точки (M _t), м
	X	Y	X	Y			
1	2	3	4	5	6	7	8
н380У	-	-	535783,35	1274183,80	Метод спутниковых геодезических измерений (определений)	0,10	$M_t = \sqrt{(m_0^2 + m_1^2)} = \sqrt{(0.04^2 + 0.09^2)} = 0.10$
н381У	-	-	535782,34	1274192,92	Метод спутниковых геодезических измерений (определений)	0,10	$M_t = \sqrt{(m_0^2 + m_1^2)} = \sqrt{(0.04^2 + 0.09^2)} = 0.10$
н382У	-	-	535745,77	1274193,31	Метод спутниковых геодезических измерений (определений)	0,10	$M_t = \sqrt{(m_0^2 + m_1^2)} = \sqrt{(0.04^2 + 0.09^2)} = 0.10$
н383У	-	-	535746,34	1274183,88	Метод спутниковых геодезических измерений (определений)	0,10	$M_t = \sqrt{(m_0^2 + m_1^2)} = \sqrt{(0.04^2 + 0.09^2)} = 0.10$
н384У	-	-	535740,23	1274183,84	Метод спутниковых геодезических измерений (определений)	0,10	$M_t = \sqrt{(m_0^2 + m_1^2)} = \sqrt{(0.04^2 + 0.09^2)} = 0.10$
н385У	-	-	535740,64	1274175,85	Метод спутниковых геодезических измерений (определений)	0,10	$M_t = \sqrt{(m_0^2 + m_1^2)} = \sqrt{(0.04^2 + 0.09^2)} = 0.10$
н386У	-	-	535747,15	1274176,58	Метод спутниковых геодезических измерений (определений)	0,10	$M_t = \sqrt{(m_0^2 + m_1^2)} = \sqrt{(0.04^2 + 0.09^2)} = 0.10$
н387У	-	-	535757,89	1274178,53	Метод спутниковых геодезических измерений (определений)	0,10	$M_t = \sqrt{(m_0^2 + m_1^2)} = \sqrt{(0.04^2 + 0.09^2)} = 0.10$
н380У	-	-	535783,35	1274183,80	Метод спутниковых геодезических измерений (определений)	0,10	$M_t = \sqrt{(m_0^2 + m_1^2)} = \sqrt{(0.04^2 + 0.09^2)} = 0.10$

2. Сведения о частях границ уточняемого земельного участка с кадастровым номером

35:01:0303014:32

Обозначение части границы		Горизонтально е проложение (S), м	Описание прохождения части границ	Отметка о наличии земельного спора о местоположении границ земельного участка
от т.	до т.			
1	2	3	4	5
н380У	н381У	9,18	-	-

н381У	н382У	36,57	-	-
н382У	н383У	9,45	-	-
н383У	н384У	6,11	-	-
н384У	н385У	8,00	-	-
н385У	н386У	6,55	-	-
н386У	н387У	10,92	-	-
н387У	н380У	26,00	-	-

3. Общие сведения об уточняемом земельном участке с кадастровым номером

=

№ п/п	Наименование характеристики земельного участка	Значение характеристики
1	2	3
1	Адрес земельного участка	-
	Местоположение земельного участка (при отсутствии присвоенного адреса)	<i>Российская Федерация, Вологодская область, р-н Вытегорский, с/п Оштинское, с Мегра, ул Железнодорожная</i>
	Дополнительные сведения о местоположении земельного участка	-
2	Площадь земельного участка ± величина погрешности определения площади (Р ± ΔР), м ²	528±8
3	Формула, примененная для расчета предельной допустимой погрешности определения площади земельного участка (ΔР), м ²	$\Delta P = 3.5 * M_t * \sqrt{P} = 3.5 * 0.1 * \sqrt{528} = 8$
4	Площадь земельного участка согласно сведениям Единого государственного реестра недвижимости (Ркад), м ²	400
5	Оценка расхождения Р и Ркад (Р - Ркад), м ²	128
6	Предельный минимальный и максимальный размеры земельного участка (Рмин и Рмакс), м ²	600 2500
7	Кадастровый или иной номер (обозначение) здания, сооружения, объекта незавершенного строительства, расположенного на земельном участке	-
8	Иные сведения	-

1. Сведения о характерных точках границы уточняемого земельного участка с кадастровым номером 35:01:0303014:33

Зона № 1

Обозначение характерных точек границ	Существующие координаты, м		Уточненные координаты, м		Метод определения координат	Средняя квадратическая погрешность определения координат характерной точки (M _t), м	Формулы, примененные для расчета средней квадратической погрешности определения координат характерной точки (M _t), м
	X	Y	X	Y			
1	2	3	4	5	6	7	8
н388У	-	-	535736,75	1274175,53	Метод спутниковых геодезических измерений (определений)	0,10	$Mt = \sqrt{(m0^2 + m1^2)} = \sqrt{(0.04^2 + 0.09^2)} = 0.10$
н389У	-	-	535735,54	1274187,25	Метод спутниковых геодезических измерений (определений)	0,10	$Mt = \sqrt{(m0^2 + m1^2)} = \sqrt{(0.04^2 + 0.09^2)} = 0.10$
н390У	-	-	535722,12	1274188,14	Метод спутниковых геодезических измерений (определений)	0,10	$Mt = \sqrt{(m0^2 + m1^2)} = \sqrt{(0.04^2 + 0.09^2)} = 0.10$
н391У	-	-	535724,00	1274172,40	Метод спутниковых геодезических измерений (определений)	0,10	$Mt = \sqrt{(m0^2 + m1^2)} = \sqrt{(0.04^2 + 0.09^2)} = 0.10$
н392У	-	-	535733,33	1274174,49	Метод спутниковых геодезических измерений (определений)	0,10	$Mt = \sqrt{(m0^2 + m1^2)} = \sqrt{(0.04^2 + 0.09^2)} = 0.10$
н388У	-	-	535736,75	1274175,53	Метод спутниковых геодезических измерений (определений)	0,10	$Mt = \sqrt{(m0^2 + m1^2)} = \sqrt{(0.04^2 + 0.09^2)} = 0.10$

2. Сведения о частях границ уточняемого земельного участка с кадастровым номером

35:01:0303014:33

Обозначение части границы		Горизонтально е проложение (S), м	Описание прохождения части границ	Отметка о наличии земельного спора о местоположении границ земельного участка
от т.	до т.			
1	2	3	4	5
н388У	н389У	11,78	-	-
н389У	н390У	13,45	-	-
н390У	н391У	15,85	-	-
н391У	н392У	9,56	-	-
н392У	н388У	3,57	-	-

3. Общие сведения об уточняемом земельном участке с кадастровым номером

=

№ п/п	Наименование характеристики земельного участка	Значение характеристики
1	2	3

1	Адрес земельного участка	Вологодская область, р-н. Вытегорский, с. Мегра, сельское поселение Мегорское, ул. Железнодорожная
	Местоположение земельного участка (при отсутствии присвоенного адреса)	-
	Дополнительные сведения о местоположении земельного участка	-
2	Площадь земельного участка ± величина погрешности определения площади ($P \pm \Delta P$), м ²	183±5
3	Формула, примененная для расчета предельной допустимой погрешности определения площади земельного участка (ΔP), м ²	$\Delta P = 3.5 * M_t * \sqrt{P} = 3.5 * 0.1 * \sqrt{183} = 5$
4	Площадь земельного участка согласно сведениям Единого государственного реестра недвижимости ($P_{\text{кад}}$), м ²	400
5	Оценка расхождения P и $P_{\text{кад}}$ ($P - P_{\text{кад}}$), м ²	217
6	Предельный минимальный и максимальный размеры земельного участка ($P_{\text{мин}}$ и $P_{\text{макс}}$), м ²	600 2500
7	Кадастровый или иной номер (обозначение) здания, сооружения, объекта незавершенного строительства, расположенного на земельном участке	-
8	Иные сведения	-

1. Сведения о характерных точках границы уточняемого земельного участка с кадастровым номером 35:01:0303014:34

Зона № 1

Обозначение характерных точек границ	Существующие координаты, м		Уточненные координаты, м		Метод определения координат	Средняя квадратическая погрешность определения координат характерной точки (M_t), м	Формулы, примененные для расчета средней квадратической погрешности определения координат характерной точки (M_t), м
	X	Y	X	Y			
1	2	3	4	5	6	7	8
n391У	-	-	535724,00	1274172,40	Метод спутниковых геодезических измерений (определений)	0,10	$M_t = \sqrt{(m0^2 + m1^2)} = \sqrt{(0.04^2 + 0.09^2)} = 0.10$

н390У	-	-	535722,12	1274188,14	Метод спутниковых геодезических измерений (определений)	0,10	$Mt=\sqrt{(m0^2+m1^2)}=\sqrt{(0.04^2+0.09^2)}=0.10$
н393У	-	-	535704,87	1274187,95	Метод спутниковых геодезических измерений (определений)	0,10	$Mt=\sqrt{(m0^2+m1^2)}=\sqrt{(0.04^2+0.09^2)}=0.10$
н394У	-	-	535706,91	1274169,12	Метод спутниковых геодезических измерений (определений)	0,10	$Mt=\sqrt{(m0^2+m1^2)}=\sqrt{(0.04^2+0.09^2)}=0.10$
н391У	-	-	535724,00	1274172,40	Метод спутниковых геодезических измерений (определений)	0,10	$Mt=\sqrt{(m0^2+m1^2)}=\sqrt{(0.04^2+0.09^2)}=0.10$

2. Сведения о частях границ уточняемого земельного участка с кадастровым номером

35:01:0303014:34

Обозначение части границы		Горизонтальное проложение (S), м	Описание прохождения части границ	Отметка о наличии земельного спора о местоположении границ земельного участка
от т.	до т.			
1	2	3	4	5
н391У	н390У	15,85	-	-
н390У	н393У	17,25	-	-
н393У	н394У	18,94	-	-
н394У	н391У	17,40	-	-

3. Общие сведения об уточняемом земельном участке с кадастровым номером

=

№ п/п	Наименование характеристики земельного участка	Значение характеристики
1	2	3
1	Адрес земельного участка	-
	Местоположение земельного участка (при отсутствии присвоенного адреса)	Российская Федерация, Вологодская область, р-н Вытегорский, с/п Оштинское, с Мегра, ул Железнодорожная
	Дополнительные сведения о местоположении земельного участка	-
2	Площадь земельного участка ± величина погрешности определения площади (P ± ΔP), м ²	300±6
3	Формула, примененная для расчета предельной допустимой погрешности определения площади земельного участка (ΔP), м ²	$\Delta P=3.5*Mt*\sqrt{P}=3.5*0.1*\sqrt{300}=6$

4	Площадь земельного участка согласно сведениям Единого государственного реестра недвижимости (Ркад), м ²	300
5	Оценка расхождения Р и Ркад (Р - Ркад), м ²	0
6	Предельный минимальный и максимальный размеры земельного участка (Рмин и Рмакс), м ²	600 2500
7	Кадастровый или иной номер (обозначение) здания, сооружения, объекта незавершенного строительства, расположенного на земельном участке	-
8	Иные сведения	-

1. Сведения о характерных точках границы уточняемого земельного участка с кадастровым номером 35:01:0303014:35

Зона № 1

Обозначение характерных точек границ	Существующие координаты, м		Уточненные координаты, м		Метод определения координат	Средняя квадратическая погрешность определения координат характерной точки (M _t), м	Формулы, примененные для расчета средней квадратической погрешности определения координат характерной точки (M _t), м
	X	Y	X	Y			
1	2	3	4	5	6	7	8
н395У	-	-	535697,17	1274173,69	Метод спутниковых геодезических измерений (определений)	0,10	$M_t = \sqrt{(m_0^2 + m_1^2)} = \sqrt{(0.04^2 + 0.09^2)} = 0.10$
н396У	-	-	535695,74	1274188,44	Метод спутниковых геодезических измерений (определений)	0,10	$M_t = \sqrt{(m_0^2 + m_1^2)} = \sqrt{(0.04^2 + 0.09^2)} = 0.10$
н397У	-	-	535677,62	1274189,56	Метод спутниковых геодезических измерений (определений)	0,10	$M_t = \sqrt{(m_0^2 + m_1^2)} = \sqrt{(0.04^2 + 0.09^2)} = 0.10$
н398У	-	-	535673,02	1274188,98	Метод спутниковых геодезических измерений (определений)	0,10	$M_t = \sqrt{(m_0^2 + m_1^2)} = \sqrt{(0.04^2 + 0.09^2)} = 0.10$
н399У	-	-	535670,91	1274188,10	Метод спутниковых геодезических измерений (определений)	0,10	$M_t = \sqrt{(m_0^2 + m_1^2)} = \sqrt{(0.04^2 + 0.09^2)} = 0.10$
н400У	-	-	535668,80	1274184,72	Метод спутниковых геодезических измерений (определений)	0,10	$M_t = \sqrt{(m_0^2 + m_1^2)} = \sqrt{(0.04^2 + 0.09^2)} = 0.10$
н401У	-	-	535669,26	1274170,73	Метод спутниковых геодезических измерений (определений)	0,10	$M_t = \sqrt{(m_0^2 + m_1^2)} = \sqrt{(0.04^2 + 0.09^2)} = 0.10$

н402У	-	-	535669,80	1274168,81	Метод спутниковых геодезических измерений (определений)	0,10	$Mt=\sqrt{(m0^2+m1^2)}=\sqrt{(0.04^2+0.09^2)}=0.10$
н403У	-	-	535671,83	1274168,47	Метод спутниковых геодезических измерений (определений)	0,10	$Mt=\sqrt{(m0^2+m1^2)}=\sqrt{(0.04^2+0.09^2)}=0.10$
н404У	-	-	535672,63	1274165,06	Метод спутниковых геодезических измерений (определений)	0,10	$Mt=\sqrt{(m0^2+m1^2)}=\sqrt{(0.04^2+0.09^2)}=0.10$
н405У	-	-	535678,76	1274165,86	Метод спутниковых геодезических измерений (определений)	0,10	$Mt=\sqrt{(m0^2+m1^2)}=\sqrt{(0.04^2+0.09^2)}=0.10$
н406У	-	-	535678,29	1274169,47	Метод спутниковых геодезических измерений (определений)	0,10	$Mt=\sqrt{(m0^2+m1^2)}=\sqrt{(0.04^2+0.09^2)}=0.10$
н407У	-	-	535679,95	1274171,57	Метод спутниковых геодезических измерений (определений)	0,10	$Mt=\sqrt{(m0^2+m1^2)}=\sqrt{(0.04^2+0.09^2)}=0.10$
н408У	-	-	535688,46	1274173,03	Метод спутниковых геодезических измерений (определений)	0,10	$Mt=\sqrt{(m0^2+m1^2)}=\sqrt{(0.04^2+0.09^2)}=0.10$
н395У	-	-	535697,17	1274173,69	Метод спутниковых геодезических измерений (определений)	0,10	$Mt=\sqrt{(m0^2+m1^2)}=\sqrt{(0.04^2+0.09^2)}=0.10$

2. Сведения о частях границ уточняемого земельного участка с кадастровым номером

35:01:0303014:35

Обозначение части границы		Горизонтальное положение (S), м	Описание прохождения части границ	Отметка о наличии земельного спора о местоположении границ земельного участка
от т.	до т.			
1	2	3	4	5
н395У	н396У	14,82	-	-
н396У	н397У	18,15	-	-
н397У	н398У	4,64	-	-
н398У	н399У	2,29	-	-
н399У	н400У	3,98	-	-
н400У	н401У	14,00	-	-
н401У	н402У	1,99	-	-
н402У	н403У	2,06	-	-
н403У	н404У	3,50	-	-
н404У	н405У	6,18	-	-
н405У	н406У	3,64	-	-
н406У	н407У	2,68	-	-
н407У	н408У	8,63	-	-

н408У	н395У	8,73	-	-
3. Общие сведения об уточняемом земельном участке с кадастровым номером				
№ п/п	Наименование характеристики земельного участка			Значение характеристики
1	2			3
1	Адрес земельного участка			-
	Местоположение земельного участка (при отсутствии присвоенного адреса)			<i>Российская Федерация, Вологодская область, р-н Вытегорский, с/п Оштинское, с Мегра, ул Железнодорожная</i>
	Дополнительные сведения о местоположении земельного участка			-
2	Площадь земельного участка ± величина погрешности определения площади (P ± ΔP), м²			501±8
3	Формула, примененная для расчета предельной допустимой погрешности определения площади земельного участка (ΔP), м²			$\Delta P = 3.5 * M_t * \sqrt{P} = 3.5 * 0.1 * \sqrt{501} = 8$
4	Площадь земельного участка согласно сведениям Единого государственного реестра недвижимости (Pкад), м²			900
5	Оценка расхождения P и Pкад (P - Pкад), м²			399
6	Предельный минимальный и максимальный размеры земельного участка (Pмин и Pмакс), м²			600 2500
7	Кадастровый или иной номер (обозначение) здания, сооружения, объекта незавершенного строительства, расположенного на земельном участке			-
8	Иные сведения			-

1. Сведения о характерных точках границы уточняемого земельного участка с кадастровым номером 35:01:0303014:36

Зона № 1

Обозначение характерных точек границ	Существующие координаты, м		Уточненные координаты, м		Метод определения координат	Средняя квадратическая погрешность определения координат характерной точки (M _t), м	Формулы, примененные для расчета средней квадратической погрешности определения координат характерной точки (M _t), м
	X	Y	X	Y			
1	2	3	4	5	6	7	8

н415У	-	-	535015,00	1274317,01	Метод спутниковых геодезических измерений (определений)	0,10	$Mt=\sqrt{(m0^2+m1^2)}=\sqrt{(0.04^2+0.09^2)}=0.10$
н416У	-	-	535016,05	1274333,69	Метод спутниковых геодезических измерений (определений)	0,10	$Mt=\sqrt{(m0^2+m1^2)}=\sqrt{(0.04^2+0.09^2)}=0.10$
н417У	-	-	535016,69	1274364,57	Метод спутниковых геодезических измерений (определений)	0,10	$Mt=\sqrt{(m0^2+m1^2)}=\sqrt{(0.04^2+0.09^2)}=0.10$
н418У	-	-	534996,28	1274365,52	Метод спутниковых геодезических измерений (определений)	0,10	$Mt=\sqrt{(m0^2+m1^2)}=\sqrt{(0.04^2+0.09^2)}=0.10$
н419У	-	-	534984,07	1274366,11	Метод спутниковых геодезических измерений (определений)	0,10	$Mt=\sqrt{(m0^2+m1^2)}=\sqrt{(0.04^2+0.09^2)}=0.10$
н420У	-	-	534941,75	1274379,99	Метод спутниковых геодезических измерений (определений)	0,10	$Mt=\sqrt{(m0^2+m1^2)}=\sqrt{(0.04^2+0.09^2)}=0.10$
н421У	-	-	534932,84	1274365,97	Метод спутниковых геодезических измерений (определений)	0,10	$Mt=\sqrt{(m0^2+m1^2)}=\sqrt{(0.04^2+0.09^2)}=0.10$
н422У	-	-	534971,17	1274332,06	Метод спутниковых геодезических измерений (определений)	0,10	$Mt=\sqrt{(m0^2+m1^2)}=\sqrt{(0.04^2+0.09^2)}=0.10$
н423У	-	-	534985,35	1274320,84	Метод спутниковых геодезических измерений (определений)	0,10	$Mt=\sqrt{(m0^2+m1^2)}=\sqrt{(0.04^2+0.09^2)}=0.10$
н415У	-	-	535015,00	1274317,01	Метод спутниковых геодезических измерений (определений)	0,10	$Mt=\sqrt{(m0^2+m1^2)}=\sqrt{(0.04^2+0.09^2)}=0.10$

2. Сведения о частях границ уточняемого земельного участка с кадастровым номером

35:01:0303014:36

Обозначение части границы		Горизонтальное проложение (S), м	Описание прохождения части границ	Отметка о наличии земельного спора о местоположении границ земельного участка
от т.	до т.			
1	2	3	4	5
н415У	н416У	16,71	-	-
н416У	н417У	30,89	-	-
н417У	н418У	20,43	-	-
н418У	н419У	12,22	-	-
н419У	н420У	44,54	-	-
н420У	н421У	16,61	-	-
н421У	н422У	51,18	-	-

н422У	н423У	18,08	-	-			
н423У	н415У	29,90	-	-			
3. Общие сведения об уточняемом земельном участке с кадастровым номером				35:01:0303014:37			
№ п/п	Наименование характеристики земельного участка			Значение характеристики			
1	2			3			
1	Адрес земельного участка			-			
	Местоположение земельного участка (при отсутствии присвоенного адреса)			<i>Российская Федерация, Вологодская область, р-н Вытегорский, с/п Оштинское, с Мегра, ул Ушакова</i>			
	Дополнительные сведения о местоположении земельного участка			-			
2	Площадь земельного участка ± величина погрешности определения площади (Р ± ΔР), м²			3000±19			
3	Формула, примененная для расчета предельной допустимой погрешности определения площади земельного участка (ΔР), м²			$\Delta P = 3.5 * M_t * \sqrt{P} = 3.5 * 0.1 * \sqrt{3000} = 19$			
4	Площадь земельного участка согласно сведениям Единого государственного реестра недвижимости (Ркад), м²			3000			
5	Оценка расхождения Р и Ркад (Р - Ркад), м²			0			
6	Предельный минимальный и максимальный размеры земельного участка (Рмин и Рмакс), м²			600 2500			
7	Кадастровый или иной номер (обозначение) здания, сооружения, объекта незавершенного строительства, расположенного на земельном участке			35:01:0303014:169			
8	Иные сведения			-			
1. Сведения о характерных точках границы уточняемого земельного участка с кадастровым номером				35:01:0303014:37			
Зона № <u>1</u>							
Обозначение характерных точек границ	Существующие координаты, м		Уточненные координаты, м		Метод определения координат	Средняя квадратическая погрешность определения координат характерной точки (M _t), м	Формулы, примененные для расчета средней квадратической погрешности определения координат характерной точки (M _t), м
	X	Y	X	Y			

1	2	3	4	5	6	7	8
н424У	-	-	535066,11	1274328,02	Метод спутниковых геодезических измерений (определений)	0,10	$Mt=\sqrt{(m0^2+m1^2)}=\sqrt{(0.04^2+0.09^2)}=0.10$
н425У	-	-	535061,60	1274343,96	Метод спутниковых геодезических измерений (определений)	0,10	$Mt=\sqrt{(m0^2+m1^2)}=\sqrt{(0.04^2+0.09^2)}=0.10$
н426У	-	-	535069,23	1274346,14	Метод спутниковых геодезических измерений (определений)	0,10	$Mt=\sqrt{(m0^2+m1^2)}=\sqrt{(0.04^2+0.09^2)}=0.10$
н427У	-	-	535065,24	1274360,79	Метод спутниковых геодезических измерений (определений)	0,10	$Mt=\sqrt{(m0^2+m1^2)}=\sqrt{(0.04^2+0.09^2)}=0.10$
н428У	-	-	535050,28	1274358,90	Метод спутниковых геодезических измерений (определений)	0,10	$Mt=\sqrt{(m0^2+m1^2)}=\sqrt{(0.04^2+0.09^2)}=0.10$
н429У	-	-	535030,35	1274354,11	Метод спутниковых геодезических измерений (определений)	0,10	$Mt=\sqrt{(m0^2+m1^2)}=\sqrt{(0.04^2+0.09^2)}=0.10$
н430У	-	-	535030,08	1274363,67	Метод спутниковых геодезических измерений (определений)	0,10	$Mt=\sqrt{(m0^2+m1^2)}=\sqrt{(0.04^2+0.09^2)}=0.10$
н417У	-	-	535016,69	1274364,57	Метод спутниковых геодезических измерений (определений)	0,10	$Mt=\sqrt{(m0^2+m1^2)}=\sqrt{(0.04^2+0.09^2)}=0.10$
н416У	-	-	535016,05	1274333,69	Метод спутниковых геодезических измерений (определений)	0,10	$Mt=\sqrt{(m0^2+m1^2)}=\sqrt{(0.04^2+0.09^2)}=0.10$
н415У	-	-	535015,00	1274317,01	Метод спутниковых геодезических измерений (определений)	0,10	$Mt=\sqrt{(m0^2+m1^2)}=\sqrt{(0.04^2+0.09^2)}=0.10$
н431У	-	-	535022,39	1274315,74	Метод спутниковых геодезических измерений (определений)	0,10	$Mt=\sqrt{(m0^2+m1^2)}=\sqrt{(0.04^2+0.09^2)}=0.10$
н432У	-	-	535039,53	1274316,73	Метод спутниковых геодезических измерений (определений)	0,10	$Mt=\sqrt{(m0^2+m1^2)}=\sqrt{(0.04^2+0.09^2)}=0.10$
н433У	-	-	535064,30	1274326,66	Метод спутниковых геодезических измерений (определений)	0,10	$Mt=\sqrt{(m0^2+m1^2)}=\sqrt{(0.04^2+0.09^2)}=0.10$
н424У	-	-	535066,11	1274328,02	Метод спутниковых геодезических измерений (определений)	0,10	$Mt=\sqrt{(m0^2+m1^2)}=\sqrt{(0.04^2+0.09^2)}=0.10$

2. Сведения о частях границ уточняемого земельного участка с кадастровым номером
35:01:0303014:37

Обозначение части границы		Горизонтально е проложение (S), м	Описание прохождения части границ	Отметка о наличии земельного спора о местоположении границ земельного участка
от т.	до т.			
1	2	3	4	5
н424У	н425У	16,57	-	-
н425У	н426У	7,94	-	-
н426У	н427У	15,18	-	-
н427У	н428У	15,08	-	-
н428У	н429У	20,50	-	-
н429У	н430У	9,56	-	-
н430У	н417У	13,42	-	-
н417У	н416У	30,89	-	-
н416У	н415У	16,71	-	-
н415У	н431У	7,50	-	-
н431У	н432У	17,17	-	-
н432У	н433У	26,69	-	-
н433У	н424У	2,26	-	-

3. Общие сведения об уточняемом земельном участке с кадастровым номером

-

№ п/п	Наименование характеристики земельного участка	Значение характеристики
1	2	3
1	Адрес земельного участка	-
	Местоположение земельного участка (при отсутствии присвоенного адреса)	<i>Российская Федерация, Вологодская область, р-н Вытегорский, с/п Оштинское, с Мегра, ул Ушакова</i>
	Дополнительные сведения о местоположении земельного участка	-
2	Площадь земельного участка ± величина погрешности определения площади (P ± ΔP), м²	2000±16
3	Формула, примененная для расчета предельной допустимой погрешности определения площади земельного участка (ΔP), м²	$\Delta P = 3.5 * Mt * \sqrt{P} = 3.5 * 0.1 * \sqrt{2000} = 16$
4	Площадь земельного участка согласно сведениям Единого государственного реестра недвижимости (Pкад), м²	2000
5	Оценка расхождения P и Pкад (P - Pкад), м²	0

6	Предельный минимальный и максимальный размеры земельного участка (Рмин и Рмакс), м ²	600 2500
7	Кадастровый или иной номер (обозначение) здания, сооружения, объекта незавершенного строительства, расположенного на земельном участке	35:01:0303014:178
8	Иные сведения	-

1. Сведения о характерных точках границы уточняемого земельного участка с кадастровым номером 35:01:0303014:38

Зона № 1

Обозначение характерных точек границ	Существующие координаты, м		Уточненные координаты, м		Метод определения координат	Средняя квадратическая погрешность определения координат характерной точки (M _t), м	Формулы, примененные для расчета средней квадратической погрешности определения координат характерной точки (M _t), м
	X	Y	X	Y			
1	2	3	4	5	6	7	8
н434У	-	-	535096,23	1274343,30	Метод спутниковых геодезических измерений (определений)	0,10	$M_t = \sqrt{(m_0^2 + m_1^2)} = \sqrt{(0.04^2 + 0.09^2)} = 0.10$
н435У	-	-	535091,76	1274364,74	Метод спутниковых геодезических измерений (определений)	0,10	$M_t = \sqrt{(m_0^2 + m_1^2)} = \sqrt{(0.04^2 + 0.09^2)} = 0.10$
н427У	-	-	535065,24	1274360,79	Метод спутниковых геодезических измерений (определений)	0,10	$M_t = \sqrt{(m_0^2 + m_1^2)} = \sqrt{(0.04^2 + 0.09^2)} = 0.10$
н426У	-	-	535069,23	1274346,14	Метод спутниковых геодезических измерений (определений)	0,10	$M_t = \sqrt{(m_0^2 + m_1^2)} = \sqrt{(0.04^2 + 0.09^2)} = 0.10$
н425У	-	-	535061,60	1274343,96	Метод спутниковых геодезических измерений (определений)	0,10	$M_t = \sqrt{(m_0^2 + m_1^2)} = \sqrt{(0.04^2 + 0.09^2)} = 0.10$
н424У	-	-	535066,11	1274328,02	Метод спутниковых геодезических измерений (определений)	0,10	$M_t = \sqrt{(m_0^2 + m_1^2)} = \sqrt{(0.04^2 + 0.09^2)} = 0.10$
н434У	-	-	535096,23	1274343,30	Метод спутниковых геодезических измерений (определений)	0,10	$M_t = \sqrt{(m_0^2 + m_1^2)} = \sqrt{(0.04^2 + 0.09^2)} = 0.10$

2. Сведения о частях границ уточняемого земельного участка с кадастровым номером 35:01:0303014:38

Обозначение части границы	Горизонтально е проложение	Описание прохождения части границ	Отметка о наличии земельного спора о местоположении границ земельного участка
---------------------------	----------------------------	-----------------------------------	---

от т.	до т.	(S), м		земельного участка
1	2	3	4	5
н434У	н435У	21,90	-	-
н435У	н427У	26,81	-	-
н427У	н426У	15,18	-	-
н426У	н425У	7,94	-	-
н425У	н424У	16,57	-	-
н424У	н434У	33,77	-	-

3. Общие сведения об уточняемом земельном участке с кадастровым номером

№ п/п	Наименование характеристики земельного участка	Значение характеристики
1	2	3
1	Адрес земельного участка	-
	Местоположение земельного участка (при отсутствии присвоенного адреса)	Российская Федерация, Вологодская область, р-н Вытегорский, с/п Оштинское, с Мегра, ул Ушакова
	Дополнительные сведения о местоположении земельного участка	-
2	Площадь земельного участка ± величина погрешности определения площади (P ± ΔP), м ²	800±10
3	Формула, примененная для расчета предельной допустимой погрешности определения площади земельного участка (ΔP), м ²	$\Delta P = 3.5 * M_t * \sqrt{P} = 3.5 * 0.1 * \sqrt{800} = 10$
4	Площадь земельного участка согласно сведениям Единого государственного реестра недвижимости (Pкад), м ²	800
5	Оценка расхождения P и Pкад (P - Pкад), м ²	0
6	Предельный минимальный и максимальный размеры земельного участка (Pмин и Pмакс), м ²	600 2500
7	Кадастровый или иной номер (обозначение) здания, сооружения, объекта незавершенного строительства, расположенного на земельном участке	-
8	Иные сведения	-

1. Сведения о характерных точках границы уточняемого земельного участка с кадастровым номером 35:01:0303014:39

Зона № 1

Обозначение характерных точек границ	Существующие координаты, м		Уточненные координаты, м		Метод определения координат	Средняя квадратическая погрешность определения координат характерной точки (M _t), м	Формулы, примененные для расчета средней квадратической погрешности определения координат характерной точки (M _t), м
	X	Y	X	Y			
1	2	3	4	5	6	7	8
н440У	-	-	535672,92	1274322,23	Метод спутниковых геодезических измерений (определений)	0,10	$Mt = \sqrt{(m0^2 + m1^2)} = \sqrt{(0.04^2 + 0.09^2)} = 0.10$
н441У	-	-	535672,50	1274341,04	Метод спутниковых геодезических измерений (определений)	0,10	$Mt = \sqrt{(m0^2 + m1^2)} = \sqrt{(0.04^2 + 0.09^2)} = 0.10$
н442У	-	-	535627,63	1274344,97	Метод спутниковых геодезических измерений (определений)	0,10	$Mt = \sqrt{(m0^2 + m1^2)} = \sqrt{(0.04^2 + 0.09^2)} = 0.10$
н443У	-	-	535626,31	1274329,91	Метод спутниковых геодезических измерений (определений)	0,10	$Mt = \sqrt{(m0^2 + m1^2)} = \sqrt{(0.04^2 + 0.09^2)} = 0.10$
н444У	-	-	535657,83	1274325,23	Метод спутниковых геодезических измерений (определений)	0,10	$Mt = \sqrt{(m0^2 + m1^2)} = \sqrt{(0.04^2 + 0.09^2)} = 0.10$
н440У	-	-	535672,92	1274322,23	Метод спутниковых геодезических измерений (определений)	0,10	$Mt = \sqrt{(m0^2 + m1^2)} = \sqrt{(0.04^2 + 0.09^2)} = 0.10$

2. Сведения о частях границ уточняемого земельного участка с кадастровым номером

35:01:0303014:39

Обозначение части границы		Горизонтально е проложение (S), м	Описание прохождения части границ	Отметка о наличии земельного спора о местоположении границ земельного участка
от т.	до т.			
1	2	3	4	5
н440У	н441У	18,81	-	-
н441У	н442У	45,04	-	-
н442У	н443У	15,12	-	-
н443У	н444У	31,87	-	-
н444У	н440У	15,39	-	-

3. Общие сведения об уточняемом земельном участке с кадастровым номером

=

№ п/п	Наименование характеристики земельного участка	Значение характеристики
1	2	3

1	Адрес земельного участка	-
	Местоположение земельного участка (при отсутствии присвоенного адреса)	<i>Российская Федерация, Вологодская область, р-н Вытегорский, с/п Оштинское, с Мегра, ул Ушакова</i>
	Дополнительные сведения о местоположении земельного участка	-
2	Площадь земельного участка ± величина погрешности определения площади (P ± ΔP), м²	765±10
3	Формула, примененная для расчета предельной допустимой погрешности определения площади земельного участка (ΔP), м²	$\Delta P = 3.5 * M_t * \sqrt{P} = 3.5 * 0.1 * \sqrt{765} = 10$
4	Площадь земельного участка согласно сведениям Единого государственного реестра недвижимости (Pкад), м²	800
5	Оценка расхождения P и Pкад (P - Pкад), м²	35
6	Предельный минимальный и максимальный размеры земельного участка (Pмин и Pмакс), м²	600 2500
7	Кадастровый или иной номер (обозначение) здания, сооружения, объекта незавершенного строительства, расположенного на земельном участке	-
8	Иные сведения	-

1. Сведения о характерных точках границы уточняемого земельного участка с кадастровым номером 35:01:0303014:4

Зона № 1

Обозначение характерных точек границ	Существующие координаты, м		Уточненные координаты, м		Метод определения координат	Средняя квадратическая погрешность определения координат характерной точки (M _t), м	Формулы, примененные для расчета средней квадратической погрешности определения координат характерной точки (M _t), м
	X	Y	X	Y			
1	2	3	4	5	6	7	8
n445У	-	-	535613,50	1274078,16	<i>Метод спутниковых геодезических измерений (определений)</i>	0,10	$M_t = \sqrt{(m_0^2 + m_1^2)} = \sqrt{(0.04^2 + 0.09^2)} = 0.10$

н446У	-	-	535625,90	1274078,29	Метод спутниковых геодезических измерений (определений)	0,10	$Mt = \sqrt{(m0^2 + m1^2)} = \sqrt{(0.04^2 + 0.09^2)} = 0.10$
н447У	-	-	535625,51	1274091,97	Метод спутниковых геодезических измерений (определений)	0,10	$Mt = \sqrt{(m0^2 + m1^2)} = \sqrt{(0.04^2 + 0.09^2)} = 0.10$
н448У	-	-	535624,50	1274119,36	Метод спутниковых геодезических измерений (определений)	0,10	$Mt = \sqrt{(m0^2 + m1^2)} = \sqrt{(0.04^2 + 0.09^2)} = 0.10$
н449У	-	-	535626,53	1274119,57	Метод спутниковых геодезических измерений (определений)	0,10	$Mt = \sqrt{(m0^2 + m1^2)} = \sqrt{(0.04^2 + 0.09^2)} = 0.10$
н450У	-	-	535635,37	1274119,76	Метод спутниковых геодезических измерений (определений)	0,10	$Mt = \sqrt{(m0^2 + m1^2)} = \sqrt{(0.04^2 + 0.09^2)} = 0.10$
н451У	-	-	535642,14	1274119,49	Метод спутниковых геодезических измерений (определений)	0,10	$Mt = \sqrt{(m0^2 + m1^2)} = \sqrt{(0.04^2 + 0.09^2)} = 0.10$
н452У	-	-	535641,60	1274126,33	Метод спутниковых геодезических измерений (определений)	0,10	$Mt = \sqrt{(m0^2 + m1^2)} = \sqrt{(0.04^2 + 0.09^2)} = 0.10$
н453У	-	-	535632,95	1274126,57	Метод спутниковых геодезических измерений (определений)	0,10	$Mt = \sqrt{(m0^2 + m1^2)} = \sqrt{(0.04^2 + 0.09^2)} = 0.10$
н454У	-	-	535633,11	1274136,45	Метод спутниковых геодезических измерений (определений)	0,10	$Mt = \sqrt{(m0^2 + m1^2)} = \sqrt{(0.04^2 + 0.09^2)} = 0.10$
н455У	-	-	535631,30	1274136,48	Метод спутниковых геодезических измерений (определений)	0,10	$Mt = \sqrt{(m0^2 + m1^2)} = \sqrt{(0.04^2 + 0.09^2)} = 0.10$
н456У	-	-	535625,74	1274136,37	Метод спутниковых геодезических измерений (определений)	0,10	$Mt = \sqrt{(m0^2 + m1^2)} = \sqrt{(0.04^2 + 0.09^2)} = 0.10$
н457У	-	-	535625,55	1274148,37	Метод спутниковых геодезических измерений (определений)	0,10	$Mt = \sqrt{(m0^2 + m1^2)} = \sqrt{(0.04^2 + 0.09^2)} = 0.10$
н458У	-	-	535625,15	1274154,19	Метод спутниковых геодезических измерений (определений)	0,10	$Mt = \sqrt{(m0^2 + m1^2)} = \sqrt{(0.04^2 + 0.09^2)} = 0.10$
н364У	-	-	535611,01	1274153,70	Метод спутниковых геодезических измерений (определений)	0,10	$Mt = \sqrt{(m0^2 + m1^2)} = \sqrt{(0.04^2 + 0.09^2)} = 0.10$

н363У	-	-	535613,33	1274091,67	Метод спутниковых геодезических измерений (определений)	0,10	$Mt=\sqrt{(m0^2+m1^2)}=\sqrt{(0.04^2+0.09^2)}=0.10$
н445У	-	-	535613,50	1274078,16	Метод спутниковых геодезических измерений (определений)	0,10	$Mt=\sqrt{(m0^2+m1^2)}=\sqrt{(0.04^2+0.09^2)}=0.10$

2. Сведения о частях границ уточняемого земельного участка с кадастровым номером

35:01:0303014:4

Обозначение части границы		Горизонтальное проложение (S), м	Описание прохождения части границ	Отметка о наличии земельного спора о местоположении границ земельного участка
от т.	до т.			
1	2	3	4	5
н445У	н446У	12,40	-	-
н446У	н447У	13,69	-	-
н447У	н448У	27,41	-	-
н448У	н449У	2,04	-	-
н449У	н450У	8,84	-	-
н450У	н451У	6,78	-	-
н451У	н452У	6,86	-	-
н452У	н453У	8,65	-	-
н453У	н454У	9,88	-	-
н454У	н455У	1,81	-	-
н455У	н456У	5,56	-	-
н456У	н457У	12,00	-	-
н457У	н458У	5,83	-	-
н458У	н364У	14,15	-	-
н364У	н363У	62,07	-	-
н363У	н445У	13,51	-	-

3. Общие сведения об уточняемом земельном участке с кадастровым номером

=

№ п/п	Наименование характеристики земельного участка	Значение характеристики
1	2	3
1	Адрес земельного участка	-
	Местоположение земельного участка (при отсутствии присвоенного адреса)	Российская Федерация, Вологодская область, р-н Вытегорский, с/п Оштинское, с Мегра, ул Железнодорожная, Дом 13

	Дополнительные сведения о местоположении земельного участка	-
2	Площадь земельного участка ± величина погрешности определения площади ($P \pm \Delta P$), м ²	1170±12
3	Формула, примененная для расчета предельной допустимой погрешности определения площади земельного участка (ΔP), м ²	$\Delta P = 3.5 * M_t * \sqrt{P} = 3.5 * 0.1 * \sqrt{1170} = 12$
4	Площадь земельного участка согласно сведениям Единого государственного реестра недвижимости ($P_{\text{кад}}$), м ²	1300
5	Оценка расхождения P и $P_{\text{кад}}$ ($P - P_{\text{кад}}$), м ²	130
6	Предельный минимальный и максимальный размеры земельного участка ($P_{\text{мин}}$ и $P_{\text{макс}}$), м ²	600 2500
7	Кадастровый или иной номер (обозначение) здания, сооружения, объекта незавершенного строительства, расположенного на земельном участке	35:01:0303014:387
8	Иные сведения	-

1. Сведения о характерных точках границы уточняемого земельного участка с кадастровым номером 35:01:0303014:40

Зона № 1

Обозначение характерных точек границ	Существующие координаты, м		Уточненные координаты, м		Метод определения координат	Средняя квадратическая погрешность определения координат характерной точки (M_t), м	Формулы, примененные для расчета средней квадратической погрешности определения координат характерной точки (M_t), м
	X	Y	X	Y			
1	2	3	4	5	6	7	8
<i>n459У</i>	-	-	535692,89	1274318,73	<i>Метод спутниковых геодезических измерений (определений)</i>	0,10	$M_t = \sqrt{(m_0^2 + m_1^2)} = \sqrt{(0.04^2 + 0.09^2)} = 0.10$
<i>n460У</i>	-	-	535692,44	1274340,78	<i>Метод спутниковых геодезических измерений (определений)</i>	0,10	$M_t = \sqrt{(m_0^2 + m_1^2)} = \sqrt{(0.04^2 + 0.09^2)} = 0.10$
<i>n441У</i>	-	-	535672,50	1274341,04	<i>Метод спутниковых геодезических измерений (определений)</i>	0,10	$M_t = \sqrt{(m_0^2 + m_1^2)} = \sqrt{(0.04^2 + 0.09^2)} = 0.10$
<i>n440У</i>	-	-	535672,92	1274322,23	<i>Метод спутниковых геодезических измерений (определений)</i>	0,10	$M_t = \sqrt{(m_0^2 + m_1^2)} = \sqrt{(0.04^2 + 0.09^2)} = 0.10$

н459У	-	-	535692,89	1274318,73	Метод спутниковых геодезических измерений (определений)	0,10	$Mt = \sqrt{(m0^2 + m1^2)} = \sqrt{(0.04^2 + 0.09^2)} = 0.10$
-------	---	---	-----------	------------	---	------	---

2. Сведения о частях границ уточняемого земельного участка с кадастровым номером

35:01:0303014:40

Обозначение части границы		Горизонтально е проложение (S), м	Описание прохождения части границ	Отметка о наличии земельного спора о местоположении границ земельного участка
от т.	до т.			
1	2	3	4	5
н459У	н460У	22,05	-	-
н460У	н441У	19,94	-	-
н441У	н440У	18,81	-	-
н440У	н459У	20,27	-	-

3. Общие сведения об уточняемом земельном участке с кадастровым номером

=

№ п/п	Наименование характеристики земельного участка	Значение характеристики
1	2	3
1	Адрес земельного участка	-
	Местоположение земельного участка (при отсутствии присвоенного адреса)	Российская Федерация, Вологодская область, р-н Вытегорский, с/п Оштинское, с Мегра, ул Ушакова
	Дополнительные сведения о местоположении земельного участка	-
2	Площадь земельного участка ± величина погрешности определения площади (P ± ΔP), м ²	407±7
3	Формула, примененная для расчета предельной допустимой погрешности определения площади земельного участка (ΔP), м ²	$\Delta P = 3.5 * Mt * \sqrt{P} = 3.5 * 0.1 * \sqrt{407} = 7$
4	Площадь земельного участка согласно сведениям Единого государственного реестра недвижимости (Pкад), м ²	200
5	Оценка расхождения P и Pкад (P - Pкад), м ²	207
6	Предельный минимальный и максимальный размеры земельного участка (Pмин и Pмакс), м ²	600 2500
7	Кадастровый или иной номер (обозначение) здания, сооружения, объекта незавершенного строительства, расположенного на земельном участке	35:01:0303014:362

8	Иные сведения				-		
1. Сведения о характерных точках границы уточняемого земельного участка с кадастровым номером <u>35:01:0303014:41</u>							
Зона № <u>1</u>							
Обозначение характерных точек границ	Существующие координаты, м		Уточненные координаты, м		Метод определения координат	Средняя квадратическая погрешность определения координат характерной точки (M _t), м	Формулы, примененные для расчета средней квадратической погрешности определения координат характерной точки (M _t), м
	X	Y	X	Y			
1	2	3	4	5	6	7	8
н461У	-	-	535709,79	1274314,32	Метод спутниковых геодезических измерений (определений)	0,10	$M_t = \sqrt{(m_0^2 + m_1^2)} = \sqrt{(0.04^2 + 0.09^2)} = 0.10$
н462У	-	-	535709,71	1274340,34	Метод спутниковых геодезических измерений (определений)	0,10	$M_t = \sqrt{(m_0^2 + m_1^2)} = \sqrt{(0.04^2 + 0.09^2)} = 0.10$
н460У	-	-	535692,44	1274340,78	Метод спутниковых геодезических измерений (определений)	0,10	$M_t = \sqrt{(m_0^2 + m_1^2)} = \sqrt{(0.04^2 + 0.09^2)} = 0.10$
н459У	-	-	535692,89	1274318,73	Метод спутниковых геодезических измерений (определений)	0,10	$M_t = \sqrt{(m_0^2 + m_1^2)} = \sqrt{(0.04^2 + 0.09^2)} = 0.10$
н461У	-	-	535709,79	1274314,32	Метод спутниковых геодезических измерений (определений)	0,10	$M_t = \sqrt{(m_0^2 + m_1^2)} = \sqrt{(0.04^2 + 0.09^2)} = 0.10$
2. Сведения о частях границ уточняемого земельного участка с кадастровым номером <u>35:01:0303014:41</u>							
Обозначение части границы		Горизонтальное проложение (S), м	Описание прохождения части границ	Отметка о наличии земельного спора о местоположении границ земельного участка			
от т.	до т.						
1	2	3	4	5			
н461У	н462У	26,02	-	-			
н462У	н460У	17,28	-	-			
н460У	н459У	22,05	-	-			
н459У	н461У	17,47	-	-			
3. Общие сведения об уточняемом земельном участке с кадастровым номером <u>35:01:0303014:41</u>							
№ п/п	Наименование характеристики земельного участка			Значение характеристики			
1	2			3			

1	Адрес земельного участка	-
	Местоположение земельного участка (при отсутствии присвоенного адреса)	<i>Российская Федерация, Вологодская область, р-н Вытегорский, с/п Оштинское, с Мегра, ул Ушакова</i>
	Дополнительные сведения о местоположении земельного участка	-
2	Площадь земельного участка ± величина погрешности определения площади (P ± ΔP), м²	410±7
3	Формула, примененная для расчета предельной допустимой погрешности определения площади земельного участка (ΔP), м²	$\Delta P = 3.5 * M_t * \sqrt{P} = 3.5 * 0.1 * \sqrt{410} = 7$
4	Площадь земельного участка согласно сведениям Единого государственного реестра недвижимости (Pкад), м²	300
5	Оценка расхождения P и Pкад (P - Pкад), м²	110
6	Предельный минимальный и максимальный размеры земельного участка (Pмин и Pмакс), м²	600 2500
7	Кадастровый или иной номер (обозначение) здания, сооружения, объекта незавершенного строительства, расположенного на земельном участке	-
8	Иные сведения	-

1. Сведения о характерных точках границы уточняемого земельного участка с кадастровым номером 35:01:0303014:42

Зона № 1

Обозначение характерных точек границ	Существующие координаты, м		Уточненные координаты, м		Метод определения координат	Средняя квадратическая погрешность определения координат характерной точки (M _t), м	Формулы, примененные для расчета средней квадратической погрешности определения координат характерной точки (M _t), м
	X	Y	X	Y			
1	2	3	4	5	6	7	8
n463У	-	-	535730,05	1274313,98	<i>Метод спутниковых геодезических измерений (определений)</i>	0,10	$M_t = \sqrt{(m_0^2 + m_1^2)} = \sqrt{(0.04^2 + 0.09^2)} = 0.10$

н464У	-	-	535730,36	1274339,60	Метод спутниковых геодезических измерений (определений)	0,10	$Mt=\sqrt{(m0^2+m1^2)}=\sqrt{(0.04^2+0.09^2)}=0.10$
н462У	-	-	535709,71	1274340,34	Метод спутниковых геодезических измерений (определений)	0,10	$Mt=\sqrt{(m0^2+m1^2)}=\sqrt{(0.04^2+0.09^2)}=0.10$
н461У	-	-	535709,79	1274314,32	Метод спутниковых геодезических измерений (определений)	0,10	$Mt=\sqrt{(m0^2+m1^2)}=\sqrt{(0.04^2+0.09^2)}=0.10$
н463У	-	-	535730,05	1274313,98	Метод спутниковых геодезических измерений (определений)	0,10	$Mt=\sqrt{(m0^2+m1^2)}=\sqrt{(0.04^2+0.09^2)}=0.10$

2. Сведения о частях границ уточняемого земельного участка с кадастровым номером

35:01:0303014:42

Обозначение части границы		Горизонтальное проложение (S), м	Описание прохождения части границ	Отметка о наличии земельного спора о местоположении границ земельного участка
от т.	до т.			
1	2	3	4	5
н463У	н464У	25,62	-	-
н464У	н462У	20,66	-	-
н462У	н461У	26,02	-	-
н461У	н463У	20,26	-	-

3. Общие сведения об уточняемом земельном участке с кадастровым номером

=

№ п/п	Наименование характеристики земельного участка	Значение характеристики
1	2	3
1	Адрес земельного участка	-
	Местоположение земельного участка (при отсутствии присвоенного адреса)	Российская Федерация, Вологодская область, р-н Вытегорский, с/п Оштинское, с Мезра, ул Ушакова
	Дополнительные сведения о местоположении земельного участка	-
2	Площадь земельного участка ± величина погрешности определения площади (P ± ΔP), м²	528±8
3	Формула, примененная для расчета предельной допустимой погрешности определения площади земельного участка (ΔP), м²	$\Delta P=3.5*Mt*\sqrt{P}=3.5*0.1*\sqrt{528}=8$

4	Площадь земельного участка согласно сведениям Единого государственного реестра недвижимости (Ркад), м ²	400
5	Оценка расхождения Р и Ркад (Р - Ркад), м ²	128
6	Предельный минимальный и максимальный размеры земельного участка (Рмин и Рмакс), м ²	600 2500
7	Кадастровый или иной номер (обозначение) здания, сооружения, объекта незавершенного строительства, расположенного на земельном участке	-
8	Иные сведения	-

1. Сведения о характерных точках границы уточняемого земельного участка с кадастровым номером 35:01:0303014:43

Зона № 1

Обозначение характерных точек границ	Существующие координаты, м		Уточненные координаты, м		Метод определения координат	Средняя квадратическая погрешность определения координат характерной точки (M _t), м	Формулы, примененные для расчета средней квадратической погрешности определения координат характерной точки (M _t), м
	X	Y	X	Y			
1	2	3	4	5	6	7	8
н465У	-	-	535757,79	1274313,08	Метод спутниковых геодезических измерений (определений)	0,10	$M_t = \sqrt{(m_0^2 + m_1^2)} = \sqrt{(0.04^2 + 0.09^2)} = 0.10$
н466У	-	-	535758,08	1274315,88	Метод спутниковых геодезических измерений (определений)	0,10	$M_t = \sqrt{(m_0^2 + m_1^2)} = \sqrt{(0.04^2 + 0.09^2)} = 0.10$
н467У	-	-	535760,39	1274326,16	Метод спутниковых геодезических измерений (определений)	0,10	$M_t = \sqrt{(m_0^2 + m_1^2)} = \sqrt{(0.04^2 + 0.09^2)} = 0.10$
н468У	-	-	535761,15	1274330,19	Метод спутниковых геодезических измерений (определений)	0,10	$M_t = \sqrt{(m_0^2 + m_1^2)} = \sqrt{(0.04^2 + 0.09^2)} = 0.10$
н469У	-	-	535760,92	1274338,39	Метод спутниковых геодезических измерений (определений)	0,10	$M_t = \sqrt{(m_0^2 + m_1^2)} = \sqrt{(0.04^2 + 0.09^2)} = 0.10$
н470У	-	-	535755,49	1274338,97	Метод спутниковых геодезических измерений (определений)	0,10	$M_t = \sqrt{(m_0^2 + m_1^2)} = \sqrt{(0.04^2 + 0.09^2)} = 0.10$
н464У	-	-	535730,36	1274339,60	Метод спутниковых геодезических измерений (определений)	0,10	$M_t = \sqrt{(m_0^2 + m_1^2)} = \sqrt{(0.04^2 + 0.09^2)} = 0.10$

н463У	-	-	535730,05	1274313,98	Метод спутниковых геодезических измерений (определений)	0,10	$Mt=\sqrt{(m0^2+m1^2)}=\sqrt{(0.04^2+0.09^2)}=0.10$
н465У	-	-	535757,79	1274313,08	Метод спутниковых геодезических измерений (определений)	0,10	$Mt=\sqrt{(m0^2+m1^2)}=\sqrt{(0.04^2+0.09^2)}=0.10$

2. Сведения о частях границ уточняемого земельного участка с кадастровым номером

35:01:0303014:43

Обозначение части границы		Горизонтальное проложение (S), м	Описание прохождения части границ	Отметка о наличии земельного спора о местоположении границ земельного участка
от т.	до т.			
1	2	3	4	5
н465У	н466У	2,81	-	-
н466У	н467У	10,54	-	-
н467У	н468У	4,10	-	-
н468У	н469У	8,20	-	-
н469У	н470У	5,46	-	-
н470У	н464У	25,14	-	-
н464У	н463У	25,62	-	-
н463У	н465У	27,75	-	-

3. Общие сведения об уточняемом земельном участке с кадастровым номером

=

№ п/п	Наименование характеристики земельного участка	Значение характеристики
1	2	3
1	Адрес земельного участка	-
	Местоположение земельного участка (при отсутствии присвоенного адреса)	Российская Федерация, Вологодская область, р-н Вытегорский, с/п Оштинское, с Мегра, ул Ушакова
	Дополнительные сведения о местоположении земельного участка	-
2	Площадь земельного участка ± величина погрешности определения площади (P ± ΔP), м²	764±10
3	Формула, примененная для расчета предельной допустимой погрешности определения площади земельного участка (ΔP), м²	$\Delta P=3.5*Mt*\sqrt{P}=3.5*0.1*\sqrt{764}=10$
4	Площадь земельного участка согласно сведениям Единого государственного реестра недвижимости (Pкад), м²	600

5	Оценка расхождения Р и Ркад (Р - Ркад), м ²	164
6	Предельный минимальный и максимальный размеры земельного участка (Рмин и Рмакс), м ²	600 2500
7	Кадастровый или иной номер (обозначение) здания, сооружения, объекта незавершенного строительства, расположенного на земельном участке	-
8	Иные сведения	-

1. Сведения о характерных точках границы уточняемого земельного участка с кадастровым номером 35:01:0303014:44

Зона № 1

Обозначение характерных точек границ	Существующие координаты, м		Уточненные координаты, м		Метод определения координат	Средняя квадратическая погрешность определения координат характерной точки (M _t), м	Формулы, примененные для расчета средней квадратической погрешности определения координат характерной точки (M _t), м
	X	Y	X	Y			
1	2	3	4	5	6	7	8
н471У	-	-	535772,05	1274313,30	Метод спутниковых геодезических измерений (определений)	0,10	$M_t = \sqrt{(m_0^2 + m_1^2)} = \sqrt{(0.04^2 + 0.09^2)} = 0.10$
182	535773,24	1274321,01	535773,24	1274321,01	Метод спутниковых геодезических измерений (определений)	0,10	$M_t = \sqrt{(m_0^2 + m_1^2)} = \sqrt{(0.04^2 + 0.09^2)} = 0.10$
н472У	-	-	535775,52	1274335,75	Метод спутниковых геодезических измерений (определений)	0,10	$M_t = \sqrt{(m_0^2 + m_1^2)} = \sqrt{(0.04^2 + 0.09^2)} = 0.10$
н473У	-	-	535774,38	1274337,34	Метод спутниковых геодезических измерений (определений)	0,10	$M_t = \sqrt{(m_0^2 + m_1^2)} = \sqrt{(0.04^2 + 0.09^2)} = 0.10$
н474У	-	-	535771,49	1274337,77	Метод спутниковых геодезических измерений (определений)	0,10	$M_t = \sqrt{(m_0^2 + m_1^2)} = \sqrt{(0.04^2 + 0.09^2)} = 0.10$
н469У	-	-	535760,92	1274338,39	Метод спутниковых геодезических измерений (определений)	0,10	$M_t = \sqrt{(m_0^2 + m_1^2)} = \sqrt{(0.04^2 + 0.09^2)} = 0.10$
н468У	-	-	535761,15	1274330,19	Метод спутниковых геодезических измерений (определений)	0,10	$M_t = \sqrt{(m_0^2 + m_1^2)} = \sqrt{(0.04^2 + 0.09^2)} = 0.10$
н467У	-	-	535760,39	1274326,16	Метод спутниковых геодезических измерений (определений)	0,10	$M_t = \sqrt{(m_0^2 + m_1^2)} = \sqrt{(0.04^2 + 0.09^2)} = 0.10$

н466У	-	-	535758,08	1274315,88	Метод спутниковых геодезических измерений (определений)	0,10	$Mt=\sqrt{(m0^2+m1^2)}=\sqrt{(0.04^2+0.09^2)}=0.10$
н471У	-	-	535772,05	1274313,30	Метод спутниковых геодезических измерений (определений)	0,10	$Mt=\sqrt{(m0^2+m1^2)}=\sqrt{(0.04^2+0.09^2)}=0.10$

2. Сведения о частях границ уточняемого земельного участка с кадастровым номером

35:01:0303014:44

Обозначение части границы		Горизонтальное проложение (S), м	Описание прохождения части границ	Отметка о наличии земельного спора о местоположении границ земельного участка
от т.	до т.			
1	2	3	4	5
н471У	182	7,80	-	-
182	н472У	14,92	-	-
н472У	н473У	1,96	-	-
н473У	н474У	2,92	-	-
н474У	н469У	10,59	-	-
н469У	н468У	8,20	-	-
н468У	н467У	4,10	-	-
н467У	н466У	10,54	-	-
н466У	н471У	14,21	-	-

3. Общие сведения об уточняемом земельном участке с кадастровым номером

=

№ п/п	Наименование характеристики земельного участка	Значение характеристики
1	2	3
1	Адрес земельного участка	-
	Местоположение земельного участка (при отсутствии присвоенного адреса)	Российская Федерация, Вологодская область, р-н Вытегорский, с/п Оштинское, с Мегра, ул Ушакова
	Дополнительные сведения о местоположении земельного участка	-
2	Площадь земельного участка ± величина погрешности определения площади (P ± ΔP), м²	326±6
3	Формула, примененная для расчета предельной допустимой погрешности определения площади земельного участка (ΔP), м²	$\Delta P=3.5*Mt*\sqrt{P}=3.5*0.1*\sqrt{326}=6$

4	Площадь земельного участка согласно сведениям Единого государственного реестра недвижимости (Ркад), м ²	100
5	Оценка расхождения Р и Ркад (Р - Ркад), м ²	226
6	Предельный минимальный и максимальный размеры земельного участка (Рмин и Рмакс), м ²	600 2500
7	Кадастровый или иной номер (обозначение) здания, сооружения, объекта незавершенного строительства, расположенного на земельном участке	-
8	Иные сведения	-

1. Сведения о характерных точках границы уточняемого земельного участка с кадастровым номером 35:01:0303014:47

Зона № 1

Обозначение характерных точек границ	Существующие координаты, м		Уточненные координаты, м		Метод определения координат	Средняя квадратическая погрешность определения координат характерной точки (M _t), м	Формулы, примененные для расчета средней квадратической погрешности определения координат характерной точки (M _t), м
	X	Y	X	Y			
1	2	3	4	5	6	7	8
н475У	-	-	535923,01	1274275,60	Метод спутниковых геодезических измерений (определений)	0,10	$M_t = \sqrt{(m_0^2 + m_1^2)} = \sqrt{(0.04^2 + 0.09^2)} = 0.10$
н476У	-	-	535923,65	1274284,51	Метод спутниковых геодезических измерений (определений)	0,10	$M_t = \sqrt{(m_0^2 + m_1^2)} = \sqrt{(0.04^2 + 0.09^2)} = 0.10$
н477У	-	-	535924,33	1274296,52	Метод спутниковых геодезических измерений (определений)	0,10	$M_t = \sqrt{(m_0^2 + m_1^2)} = \sqrt{(0.04^2 + 0.09^2)} = 0.10$
н478У	-	-	535924,70	1274308,08	Метод спутниковых геодезических измерений (определений)	0,10	$M_t = \sqrt{(m_0^2 + m_1^2)} = \sqrt{(0.04^2 + 0.09^2)} = 0.10$
н479У	-	-	535925,61	1274309,50	Метод спутниковых геодезических измерений (определений)	0,10	$M_t = \sqrt{(m_0^2 + m_1^2)} = \sqrt{(0.04^2 + 0.09^2)} = 0.10$
н480У	-	-	535926,66	1274325,13	Метод спутниковых геодезических измерений (определений)	0,10	$M_t = \sqrt{(m_0^2 + m_1^2)} = \sqrt{(0.04^2 + 0.09^2)} = 0.10$
н481У	-	-	535926,83	1274328,28	Метод спутниковых геодезических измерений (определений)	0,10	$M_t = \sqrt{(m_0^2 + m_1^2)} = \sqrt{(0.04^2 + 0.09^2)} = 0.10$

н482У	-	-	535924,72	1274331,87	Метод спутниковых геодезических измерений (определений)	0,10	$Mt=\sqrt{(m0^2+m1^2)}=\sqrt{(0.04^2+0.09^2)}=0.10$
н483У	-	-	535920,46	1274336,08	Метод спутниковых геодезических измерений (определений)	0,10	$Mt=\sqrt{(m0^2+m1^2)}=\sqrt{(0.04^2+0.09^2)}=0.10$
н484У	-	-	535912,80	1274337,36	Метод спутниковых геодезических измерений (определений)	0,10	$Mt=\sqrt{(m0^2+m1^2)}=\sqrt{(0.04^2+0.09^2)}=0.10$
н485У	-	-	535911,58	1274330,66	Метод спутниковых геодезических измерений (определений)	0,10	$Mt=\sqrt{(m0^2+m1^2)}=\sqrt{(0.04^2+0.09^2)}=0.10$
н486У	-	-	535900,59	1274332,41	Метод спутниковых геодезических измерений (определений)	0,10	$Mt=\sqrt{(m0^2+m1^2)}=\sqrt{(0.04^2+0.09^2)}=0.10$
н487У	-	-	535894,11	1274330,86	Метод спутниковых геодезических измерений (определений)	0,10	$Mt=\sqrt{(m0^2+m1^2)}=\sqrt{(0.04^2+0.09^2)}=0.10$
н488У	-	-	535889,40	1274282,92	Метод спутниковых геодезических измерений (определений)	0,10	$Mt=\sqrt{(m0^2+m1^2)}=\sqrt{(0.04^2+0.09^2)}=0.10$
н475У	-	-	535923,01	1274275,60	Метод спутниковых геодезических измерений (определений)	0,10	$Mt=\sqrt{(m0^2+m1^2)}=\sqrt{(0.04^2+0.09^2)}=0.10$

2. Сведения о частях границ уточняемого земельного участка с кадастровым номером

35:01:0303014:47

Обозначение части границы		Горизонтальное положение (S), м	Описание прохождения части границ	Отметка о наличии земельного спора о местоположении границ земельного участка
от т.	до т.			
1	2	3	4	5
н475У	н476У	8,93	-	-
н476У	н477У	12,03	-	-
н477У	н478У	11,57	-	-
н478У	н479У	1,69	-	-
н479У	н480У	15,67	-	-
н480У	н481У	3,15	-	-
н481У	н482У	4,16	-	-
н482У	н483У	5,99	-	-
н483У	н484У	7,77	-	-
н484У	н485У	6,81	-	-
н485У	н486У	11,13	-	-
н486У	н487У	6,66	-	-
н487У	н488У	48,17	-	-

н488У	н475У	34,40	-	-			
3. Общие сведения об уточняемом земельном участке с кадастровым номером							
№ п/п	Наименование характеристики земельного участка			Значение характеристики			
1	2			3			
1	Адрес земельного участка			-			
	Местоположение земельного участка (при отсутствии присвоенного адреса)			<i>Российская Федерация, Вологодская область, р-н Вытегорский, с/п Оштинское, с Мегра, ул Ушакова</i>			
	Дополнительные сведения о местоположении земельного участка			-			
2	Площадь земельного участка ± величина погрешности определения площади (P ± ΔP), м²			1800±15			
3	Формула, примененная для расчета предельной допустимой погрешности определения площади земельного участка (ΔP), м²			$\Delta P = 3.5 * M_t * \sqrt{P} = 3.5 * 0.1 * \sqrt{1800} = 15$			
4	Площадь земельного участка согласно сведениям Единого государственного реестра недвижимости (Pкад), м²			1200			
5	Оценка расхождения P и Pкад (P - Pкад), м²			600			
6	Предельный минимальный и максимальный размеры земельного участка (Pмин и Pмакс), м²			600 2500			
7	Кадастровый или иной номер (обозначение) здания, сооружения, объекта незавершенного строительства, расположенного на земельном участке			35:01:0303014:164			
8	Иные сведения			-			
1. Сведения о характерных точках границы уточняемого земельного участка с кадастровым номером							
Зона № <u>1</u>							
Обозначение характерных точек границ	Существующие координаты, м		Уточненные координаты, м		Метод определения координат	Средняя квадратическая погрешность определения координат характерной точки (M _t), м	Формулы, примененные для расчета средней квадратической погрешности определения координат характерной точки (M _t), м
	X	Y	X	Y			
1	2	3	4	5	6	7	8

н489У	-	-	535951,75	1274271,34	Метод спутниковых геодезических измерений (определений)	0,10	$Mt=\sqrt{(m0^2+m1^2)}=\sqrt{(0.04^2+0.09^2)}=0.10$
н490У	-	-	535952,79	1274273,35	Метод спутниковых геодезических измерений (определений)	0,10	$Mt=\sqrt{(m0^2+m1^2)}=\sqrt{(0.04^2+0.09^2)}=0.10$
н491У	-	-	535952,01	1274274,43	Метод спутниковых геодезических измерений (определений)	0,10	$Mt=\sqrt{(m0^2+m1^2)}=\sqrt{(0.04^2+0.09^2)}=0.10$
н492У	-	-	535951,65	1274279,90	Метод спутниковых геодезических измерений (определений)	0,10	$Mt=\sqrt{(m0^2+m1^2)}=\sqrt{(0.04^2+0.09^2)}=0.10$
н493У	-	-	535951,55	1274289,69	Метод спутниковых геодезических измерений (определений)	0,10	$Mt=\sqrt{(m0^2+m1^2)}=\sqrt{(0.04^2+0.09^2)}=0.10$
н494У	-	-	535952,15	1274307,56	Метод спутниковых геодезических измерений (определений)	0,10	$Mt=\sqrt{(m0^2+m1^2)}=\sqrt{(0.04^2+0.09^2)}=0.10$
н495У	-	-	535951,88	1274309,03	Метод спутниковых геодезических измерений (определений)	0,10	$Mt=\sqrt{(m0^2+m1^2)}=\sqrt{(0.04^2+0.09^2)}=0.10$
н496У	-	-	535946,75	1274314,80	Метод спутниковых геодезических измерений (определений)	0,10	$Mt=\sqrt{(m0^2+m1^2)}=\sqrt{(0.04^2+0.09^2)}=0.10$
н497У	-	-	535948,47	1274318,38	Метод спутниковых геодезических измерений (определений)	0,10	$Mt=\sqrt{(m0^2+m1^2)}=\sqrt{(0.04^2+0.09^2)}=0.10$
н498У	-	-	535948,66	1274326,95	Метод спутниковых геодезических измерений (определений)	0,10	$Mt=\sqrt{(m0^2+m1^2)}=\sqrt{(0.04^2+0.09^2)}=0.10$
н499У	-	-	535941,91	1274327,55	Метод спутниковых геодезических измерений (определений)	0,10	$Mt=\sqrt{(m0^2+m1^2)}=\sqrt{(0.04^2+0.09^2)}=0.10$
н481У	-	-	535926,83	1274328,28	Метод спутниковых геодезических измерений (определений)	0,10	$Mt=\sqrt{(m0^2+m1^2)}=\sqrt{(0.04^2+0.09^2)}=0.10$
н480У	-	-	535926,66	1274325,13	Метод спутниковых геодезических измерений (определений)	0,10	$Mt=\sqrt{(m0^2+m1^2)}=\sqrt{(0.04^2+0.09^2)}=0.10$
н479У	-	-	535925,61	1274309,50	Метод спутниковых геодезических измерений (определений)	0,10	$Mt=\sqrt{(m0^2+m1^2)}=\sqrt{(0.04^2+0.09^2)}=0.10$

н478У	-	-	535924,70	1274308,08	Метод спутниковых геодезических измерений (определений)	0,10	$Mt=\sqrt{(m0^2+m1^2)}=\sqrt{(0.04^2+0.09^2)}=0.10$
н477У	-	-	535924,33	1274296,52	Метод спутниковых геодезических измерений (определений)	0,10	$Mt=\sqrt{(m0^2+m1^2)}=\sqrt{(0.04^2+0.09^2)}=0.10$
н476У	-	-	535923,65	1274284,51	Метод спутниковых геодезических измерений (определений)	0,10	$Mt=\sqrt{(m0^2+m1^2)}=\sqrt{(0.04^2+0.09^2)}=0.10$
н475У	-	-	535923,01	1274275,60	Метод спутниковых геодезических измерений (определений)	0,10	$Mt=\sqrt{(m0^2+m1^2)}=\sqrt{(0.04^2+0.09^2)}=0.10$
н500У	-	-	535928,33	1274272,28	Метод спутниковых геодезических измерений (определений)	0,10	$Mt=\sqrt{(m0^2+m1^2)}=\sqrt{(0.04^2+0.09^2)}=0.10$
н489У	-	-	535951,75	1274271,34	Метод спутниковых геодезических измерений (определений)	0,10	$Mt=\sqrt{(m0^2+m1^2)}=\sqrt{(0.04^2+0.09^2)}=0.10$

2. Сведения о частях границ уточняемого земельного участка с кадастровым номером

35:01:0303014:48

Обозначение части границы		Горизонтально е проложение (S), м	Описание прохождения части границ	Отметка о наличии земельного спора о местоположении границ земельного участка
от т.	до т.			
1	2	3	4	5
н489У	н490У	2,26	-	-
н490У	н491У	1,33	-	-
н491У	н492У	5,48	-	-
н492У	н493У	9,79	-	-
н493У	н494У	17,88	-	-
н494У	н495У	1,49	-	-
н495У	н496У	7,72	-	-
н496У	н497У	3,97	-	-
н497У	н498У	8,57	-	-
н498У	н499У	6,78	-	-
н499У	н481У	15,10	-	-
н481У	н480У	3,15	-	-
н480У	н479У	15,67	-	-
н479У	н478У	1,69	-	-
н478У	н477У	11,57	-	-
н477У	н476У	12,03	-	-
н476У	н475У	8,93	-	-
н475У	н500У	6,27	-	-
н500У	н489У	23,44	-	-

н501У	-	-	535979,12	1274272,26	Метод спутниковых геодезических измерений (определений)	0,10	$Mt = \sqrt{(m0^2 + m1^2)} = \sqrt{(0.04^2 + 0.09^2)} = 0.10$
н502У	-	-	535980,32	1274288,95	Метод спутниковых геодезических измерений (определений)	0,10	$Mt = \sqrt{(m0^2 + m1^2)} = \sqrt{(0.04^2 + 0.09^2)} = 0.10$
н503У	-	-	535979,35	1274294,53	Метод спутниковых геодезических измерений (определений)	0,10	$Mt = \sqrt{(m0^2 + m1^2)} = \sqrt{(0.04^2 + 0.09^2)} = 0.10$
н504У	-	-	535972,56	1274296,90	Метод спутниковых геодезических измерений (определений)	0,10	$Mt = \sqrt{(m0^2 + m1^2)} = \sqrt{(0.04^2 + 0.09^2)} = 0.10$
н505У	-	-	535971,62	1274298,74	Метод спутниковых геодезических измерений (определений)	0,10	$Mt = \sqrt{(m0^2 + m1^2)} = \sqrt{(0.04^2 + 0.09^2)} = 0.10$
н506У	-	-	535971,79	1274304,71	Метод спутниковых геодезических измерений (определений)	0,10	$Mt = \sqrt{(m0^2 + m1^2)} = \sqrt{(0.04^2 + 0.09^2)} = 0.10$
н507У	-	-	535966,44	1274304,95	Метод спутниковых геодезических измерений (определений)	0,10	$Mt = \sqrt{(m0^2 + m1^2)} = \sqrt{(0.04^2 + 0.09^2)} = 0.10$
н508У	-	-	535966,04	1274298,90	Метод спутниковых геодезических измерений (определений)	0,10	$Mt = \sqrt{(m0^2 + m1^2)} = \sqrt{(0.04^2 + 0.09^2)} = 0.10$
н509У	-	-	535959,17	1274299,17	Метод спутниковых геодезических измерений (определений)	0,10	$Mt = \sqrt{(m0^2 + m1^2)} = \sqrt{(0.04^2 + 0.09^2)} = 0.10$
н510У	-	-	535959,06	1274307,33	Метод спутниковых геодезических измерений (определений)	0,10	$Mt = \sqrt{(m0^2 + m1^2)} = \sqrt{(0.04^2 + 0.09^2)} = 0.10$
н494У	-	-	535952,15	1274307,56	Метод спутниковых геодезических измерений (определений)	0,10	$Mt = \sqrt{(m0^2 + m1^2)} = \sqrt{(0.04^2 + 0.09^2)} = 0.10$
н493У	-	-	535951,55	1274289,69	Метод спутниковых геодезических измерений (определений)	0,10	$Mt = \sqrt{(m0^2 + m1^2)} = \sqrt{(0.04^2 + 0.09^2)} = 0.10$
н492У	-	-	535951,65	1274279,90	Метод спутниковых геодезических измерений (определений)	0,10	$Mt = \sqrt{(m0^2 + m1^2)} = \sqrt{(0.04^2 + 0.09^2)} = 0.10$
н491У	-	-	535952,01	1274274,43	Метод спутниковых геодезических измерений (определений)	0,10	$Mt = \sqrt{(m0^2 + m1^2)} = \sqrt{(0.04^2 + 0.09^2)} = 0.10$

н490У	-	-	535952,79	1274273,35	Метод спутниковых геодезических измерений (определений)	0,10	$Mt=\sqrt{(m0^2+m1^2)}=\sqrt{(0.04^2+0.09^2)}=0.10$
н511У	-	-	535962,67	1274272,46	Метод спутниковых геодезических измерений (определений)	0,10	$Mt=\sqrt{(m0^2+m1^2)}=\sqrt{(0.04^2+0.09^2)}=0.10$
н512У	-	-	535975,08	1274271,90	Метод спутниковых геодезических измерений (определений)	0,10	$Mt=\sqrt{(m0^2+m1^2)}=\sqrt{(0.04^2+0.09^2)}=0.10$
н501У	-	-	535979,12	1274272,26	Метод спутниковых геодезических измерений (определений)	0,10	$Mt=\sqrt{(m0^2+m1^2)}=\sqrt{(0.04^2+0.09^2)}=0.10$

2. Сведения о частях границ уточняемого земельного участка с кадастровым номером

35:01:0303014:49

Обозначение части границы		Горизонтальное проложение (S), м	Описание прохождения части границ	Отметка о наличии земельного спора о местоположении границ земельного участка
от т.	до т.			
1	2	3	4	5
н501У	н502У	16,73	-	-
н502У	н503У	5,66	-	-
н503У	н504У	7,19	-	-
н504У	н505У	2,07	-	-
н505У	н506У	5,97	-	-
н506У	н507У	5,36	-	-
н507У	н508У	6,06	-	-
н508У	н509У	6,88	-	-
н509У	н510У	8,16	-	-
н510У	н494У	6,91	-	-
н494У	н493У	17,88	-	-
н493У	н492У	9,79	-	-
н492У	н491У	5,48	-	-
н491У	н490У	1,33	-	-
н490У	н511У	9,92	-	-
н511У	н512У	12,42	-	-
н512У	н501У	4,06	-	-

3. Общие сведения об уточняемом земельном участке с кадастровым номером

=

№ п/п	Наименование характеристики земельного участка	Значение характеристики
1	2	3

1	Адрес земельного участка	-
	Местоположение земельного участка (при отсутствии присвоенного адреса)	<i>Российская Федерация, Вологодская область, р-н Вытегорский, с/п Оштинское, с Мезра, ул Ушакова</i>
	Дополнительные сведения о местоположении земельного участка	-
2	Площадь земельного участка ± величина погрешности определения площади (P ± ΔP), м²	811±10
3	Формула, примененная для расчета предельной допустимой погрешности определения площади земельного участка (ΔP), м²	$\Delta P = 3.5 * M_t * \sqrt{P} = 3.5 * 0.1 * \sqrt{811} = 10$
4	Площадь земельного участка согласно сведениям Единого государственного реестра недвижимости (Pкад), м²	900
5	Оценка расхождения P и Pкад (P - Pкад), м²	89
6	Предельный минимальный и максимальный размеры земельного участка (Pмин и Pмакс), м²	600 2500
7	Кадастровый или иной номер (обозначение) здания, сооружения, объекта незавершенного строительства, расположенного на земельном участке	35:01:0303014:242
8	Иные сведения	-

1. Сведения о характерных точках границы уточняемого земельного участка с кадастровым номером 35:01:0303014:5

Зона № 1

Обозначение характерных точек границ	Существующие координаты, м		Уточненные координаты, м		Метод определения координат	Средняя квадратическая погрешность определения координат характерной точки (M _t), м	Формулы, примененные для расчета средней квадратической погрешности определения координат характерной точки (M _t), м
	X	Y	X	Y			
1	2	3	4	5	6	7	8
n513У	-	-	535636,46	1274092,30	<i>Метод спутниковых геодезических измерений (определений)</i>	0,10	$M_t = \sqrt{(m_0^2 + m_1^2)} = \sqrt{(0.04^2 + 0.09^2)} = 0.10$

н450У	-	-	535635,37	1274119,76	Метод спутниковых геодезических измерений (определений)	0,10	$Mt=\sqrt{(m0^2+m1^2)}=\sqrt{(0.04^2+0.09^2)}=0.10$
н449У	-	-	535626,53	1274119,57	Метод спутниковых геодезических измерений (определений)	0,10	$Mt=\sqrt{(m0^2+m1^2)}=\sqrt{(0.04^2+0.09^2)}=0.10$
н448У	-	-	535624,50	1274119,36	Метод спутниковых геодезических измерений (определений)	0,10	$Mt=\sqrt{(m0^2+m1^2)}=\sqrt{(0.04^2+0.09^2)}=0.10$
н447У	-	-	535625,51	1274091,97	Метод спутниковых геодезических измерений (определений)	0,10	$Mt=\sqrt{(m0^2+m1^2)}=\sqrt{(0.04^2+0.09^2)}=0.10$
н513У	-	-	535636,46	1274092,30	Метод спутниковых геодезических измерений (определений)	0,10	$Mt=\sqrt{(m0^2+m1^2)}=\sqrt{(0.04^2+0.09^2)}=0.10$

2. Сведения о частях границ уточняемого земельного участка с кадастровым номером

35:01:0303014:5

Обозначение части границы		Горизонтальное положение (S), м	Описание прохождения части границ	Отметка о наличии земельного спора о местоположении границ земельного участка
от т.	до т.			
1	2	3	4	5
н513У	н450У	27,48	-	-
н450У	н449У	8,84	-	-
н449У	н448У	2,04	-	-
н448У	н447У	27,41	-	-
н447У	н513У	10,95	-	-

3. Общие сведения об уточняемом земельном участке с кадастровым номером

=

№ п/п	Наименование характеристики земельного участка	Значение характеристики
1	2	3
1	Адрес земельного участка	-
	Местоположение земельного участка (при отсутствии присвоенного адреса)	Российская Федерация, Вологодская область, р-н Вытегорский, с/п Оштинское, с Мегра, ул Железнодорожная
	Дополнительные сведения о местоположении земельного участка	-

2	Площадь земельного участка ± величина погрешности определения площади ($P \pm \Delta P$), м ²	300±6
3	Формула, примененная для расчета предельной допустимой погрешности определения площади земельного участка (ΔP), м ²	$\Delta P = 3.5 * M_t * \sqrt{P} = 3.5 * 0.1 * \sqrt{300} = 6$
4	Площадь земельного участка согласно сведениям Единого государственного реестра недвижимости (Ркад), м ²	300
5	Оценка расхождения P и Ркад (P - Ркад), м ²	0
6	Предельный минимальный и максимальный размеры земельного участка (Рмин и Рмакс), м ²	600 2500
7	Кадастровый или иной номер (обозначение) здания, сооружения, объекта незавершенного строительства, расположенного на земельном участке	-
8	Иные сведения	-

1. Сведения о характерных точках границы уточняемого земельного участка с кадастровым номером 35:01:0303014:50

Зона № 1

Обозначение характерных точек границ	Существующие координаты, м		Уточненные координаты, м		Метод определения координат	Средняя квадратическая погрешность определения координат характерной точки (M_t), м	Формулы, примененные для расчета средней квадратической погрешности определения координат характерной точки (M_t), м
	X	Y	X	Y			
1	2	3	4	5	6	7	8
н514У	-	-	536024,02	1274276,89	Метод спутниковых геодезических измерений (определений)	0,10	$M_t = \sqrt{(m0^2 + m1^2)} = \sqrt{(0.04^2 + 0.09^2)} = 0.10$
н515У	-	-	536021,87	1274307,90	Метод спутниковых геодезических измерений (определений)	0,10	$M_t = \sqrt{(m0^2 + m1^2)} = \sqrt{(0.04^2 + 0.09^2)} = 0.10$
н516У	-	-	535993,79	1274306,62	Метод спутниковых геодезических измерений (определений)	0,10	$M_t = \sqrt{(m0^2 + m1^2)} = \sqrt{(0.04^2 + 0.09^2)} = 0.10$
н517У	-	-	535993,45	1274302,75	Метод спутниковых геодезических измерений (определений)	0,10	$M_t = \sqrt{(m0^2 + m1^2)} = \sqrt{(0.04^2 + 0.09^2)} = 0.10$
н518У	-	-	535987,88	1274302,73	Метод спутниковых геодезических измерений (определений)	0,10	$M_t = \sqrt{(m0^2 + m1^2)} = \sqrt{(0.04^2 + 0.09^2)} = 0.10$

н519У	-	-	535986,22	1274300,89	Метод спутниковых геодезических измерений (определений)	0,10	$Mt=\sqrt{(m0^2+m1^2)}=\sqrt{(0.04^2+0.09^2)}=0.10$
н520У	-	-	535981,70	1274301,12	Метод спутниковых геодезических измерений (определений)	0,10	$Mt=\sqrt{(m0^2+m1^2)}=\sqrt{(0.04^2+0.09^2)}=0.10$
н521У	-	-	535981,32	1274297,71	Метод спутниковых геодезических измерений (определений)	0,10	$Mt=\sqrt{(m0^2+m1^2)}=\sqrt{(0.04^2+0.09^2)}=0.10$
н503У	-	-	535979,35	1274294,53	Метод спутниковых геодезических измерений (определений)	0,10	$Mt=\sqrt{(m0^2+m1^2)}=\sqrt{(0.04^2+0.09^2)}=0.10$
н502У	-	-	535980,32	1274288,95	Метод спутниковых геодезических измерений (определений)	0,10	$Mt=\sqrt{(m0^2+m1^2)}=\sqrt{(0.04^2+0.09^2)}=0.10$
н501У	-	-	535979,12	1274272,26	Метод спутниковых геодезических измерений (определений)	0,10	$Mt=\sqrt{(m0^2+m1^2)}=\sqrt{(0.04^2+0.09^2)}=0.10$
н522У	-	-	535989,12	1274271,97	Метод спутниковых геодезических измерений (определений)	0,10	$Mt=\sqrt{(m0^2+m1^2)}=\sqrt{(0.04^2+0.09^2)}=0.10$
н523У	-	-	536019,02	1274273,90	Метод спутниковых геодезических измерений (определений)	0,10	$Mt=\sqrt{(m0^2+m1^2)}=\sqrt{(0.04^2+0.09^2)}=0.10$
н514У	-	-	536024,02	1274276,89	Метод спутниковых геодезических измерений (определений)	0,10	$Mt=\sqrt{(m0^2+m1^2)}=\sqrt{(0.04^2+0.09^2)}=0.10$

2. Сведения о частях границ уточняемого земельного участка с кадастровым номером

35:01:0303014:50

Обозначение части границы		Горизонтальное проложение (S), м	Описание прохождения части границ	Отметка о наличии земельного спора о местоположении границ земельного участка
от т.	до т.			
1	2	3	4	5
н514У	н515У	31,08	-	-
н515У	н516У	28,11	-	-
н516У	н517У	3,88	-	-
н517У	н518У	5,57	-	-
н518У	н519У	2,48	-	-
н519У	н520У	4,53	-	-
н520У	н521У	3,43	-	-
н521У	н503У	3,74	-	-
н503У	н502У	5,66	-	-
н502У	н501У	16,73	-	-

н501У	н522У	10,00	-	-
н522У	н523У	29,96	-	-
н523У	н514У	5,83	-	-

3. Общие сведения об уточняемом земельном участке с кадастровым номером

-

№ п/п	Наименование характеристики земельного участка	Значение характеристики
1	2	3
1	Адрес земельного участка	-
	Местоположение земельного участка (при отсутствии присвоенного адреса)	<i>Российская Федерация, Вологодская область, р-н Вытегорский, с/п Оштинское, с Мегра, ул Ушакова</i>
	Дополнительные сведения о местоположении земельного участка	-
2	Площадь земельного участка ± величина погрешности определения площади (P ± ΔP), м²	1400±13
3	Формула, примененная для расчета предельной допустимой погрешности определения площади земельного участка (ΔP), м²	$\Delta P = 3.5 * M_t * \sqrt{P} = 3.5 * 0.1 * \sqrt{1400} = 13$
4	Площадь земельного участка согласно сведениям Единого государственного реестра недвижимости (Pкад), м²	1400
5	Оценка расхождения P и Pкад (P - Pкад), м²	0
6	Предельный минимальный и максимальный размеры земельного участка (Pмин и Pмакс), м²	600 2500
7	Кадастровый или иной номер (обозначение) здания, сооружения, объекта незавершенного строительства, расположенного на земельном участке	35:01:0303014:252
8	Иные сведения	-

1. Сведения о характерных точках границы уточняемого земельного участка с кадастровым номером

35:01:0303014:51

Зона № 1

Обозначение характеристики	Существующие координаты, м	Уточненные координаты, м	Метод определения	Средняя квадратическая погрешность определения	Формулы, примененные для расчета средней квадратической погрешности определения

Характерных точек границ	координат				определения координат характерной точки (M _t), м	квадратической погрешности определения координат характерной точки (M _t), м	
	X	Y	X	Y			
1	2	3	4	5	6	7	8
н524У	-	-	535795,50	1274352,19	Метод спутниковых геодезических измерений (определений)	0,10	$M_t = \sqrt{(m_0^2 + m_1^2)} = \sqrt{(0.04^2 + 0.09^2)} = 0.10$
н525У	-	-	535800,50	1274355,20	Метод спутниковых геодезических измерений (определений)	0,10	$M_t = \sqrt{(m_0^2 + m_1^2)} = \sqrt{(0.04^2 + 0.09^2)} = 0.10$
н526У	-	-	535804,36	1274359,78	Метод спутниковых геодезических измерений (определений)	0,10	$M_t = \sqrt{(m_0^2 + m_1^2)} = \sqrt{(0.04^2 + 0.09^2)} = 0.10$
н527У	-	-	535811,09	1274369,34	Метод спутниковых геодезических измерений (определений)	0,10	$M_t = \sqrt{(m_0^2 + m_1^2)} = \sqrt{(0.04^2 + 0.09^2)} = 0.10$
н528У	-	-	535809,79	1274371,58	Метод спутниковых геодезических измерений (определений)	0,10	$M_t = \sqrt{(m_0^2 + m_1^2)} = \sqrt{(0.04^2 + 0.09^2)} = 0.10$
н529У	-	-	535814,50	1274375,66	Метод спутниковых геодезических измерений (определений)	0,10	$M_t = \sqrt{(m_0^2 + m_1^2)} = \sqrt{(0.04^2 + 0.09^2)} = 0.10$
н530У	-	-	535812,89	1274377,73	Метод спутниковых геодезических измерений (определений)	0,10	$M_t = \sqrt{(m_0^2 + m_1^2)} = \sqrt{(0.04^2 + 0.09^2)} = 0.10$
н531У	-	-	535811,93	1274378,97	Метод спутниковых геодезических измерений (определений)	0,10	$M_t = \sqrt{(m_0^2 + m_1^2)} = \sqrt{(0.04^2 + 0.09^2)} = 0.10$
н532У	-	-	535811,09	1274378,32	Метод спутниковых геодезических измерений (определений)	0,10	$M_t = \sqrt{(m_0^2 + m_1^2)} = \sqrt{(0.04^2 + 0.09^2)} = 0.10$
н533У	-	-	535803,74	1274372,63	Метод спутниковых геодезических измерений (определений)	0,10	$M_t = \sqrt{(m_0^2 + m_1^2)} = \sqrt{(0.04^2 + 0.09^2)} = 0.10$
н534У	-	-	535803,81	1274371,72	Метод спутниковых геодезических измерений (определений)	0,10	$M_t = \sqrt{(m_0^2 + m_1^2)} = \sqrt{(0.04^2 + 0.09^2)} = 0.10$
н535У	-	-	535799,62	1274370,40	Метод спутниковых геодезических измерений (определений)	0,10	$M_t = \sqrt{(m_0^2 + m_1^2)} = \sqrt{(0.04^2 + 0.09^2)} = 0.10$

н536У	-	-	535794,28	1274370,51	Метод спутниковых геодезических измерений (определений)	0,10	$Mt=\sqrt{(m0^2+m1^2)}=\sqrt{(0.04^2+0.09^2)}=0.10$
н537У	-	-	535783,21	1274372,74	Метод спутниковых геодезических измерений (определений)	0,10	$Mt=\sqrt{(m0^2+m1^2)}=\sqrt{(0.04^2+0.09^2)}=0.10$
н538У	-	-	535775,51	1274375,03	Метод спутниковых геодезических измерений (определений)	0,10	$Mt=\sqrt{(m0^2+m1^2)}=\sqrt{(0.04^2+0.09^2)}=0.10$
н539У	-	-	535774,33	1274350,79	Метод спутниковых геодезических измерений (определений)	0,10	$Mt=\sqrt{(m0^2+m1^2)}=\sqrt{(0.04^2+0.09^2)}=0.10$
н540У	-	-	535778,23	1274350,15	Метод спутниковых геодезических измерений (определений)	0,10	$Mt=\sqrt{(m0^2+m1^2)}=\sqrt{(0.04^2+0.09^2)}=0.10$
н541У	-	-	535783,68	1274350,20	Метод спутниковых геодезических измерений (определений)	0,10	$Mt=\sqrt{(m0^2+m1^2)}=\sqrt{(0.04^2+0.09^2)}=0.10$
н524У	-	-	535795,50	1274352,19	Метод спутниковых геодезических измерений (определений)	0,10	$Mt=\sqrt{(m0^2+m1^2)}=\sqrt{(0.04^2+0.09^2)}=0.10$

2. Сведения о частях границ уточняемого земельного участка с кадастровым номером

35:01:0303014:51

Обозначение части границы		Горизонтальное проложение (S), м	Описание прохождения части границ	Отметка о наличии земельного спора о местоположении границ земельного участка
от т.	до т.			
1	2	3	4	5
н524У	н525У	5,84	-	-
н525У	н526У	5,99	-	-
н526У	н527У	11,69	-	-
н527У	н528У	2,59	-	-
н528У	н529У	6,23	-	-
н529У	н530У	2,62	-	-
н530У	н531У	1,57	-	-
н531У	н532У	1,06	-	-
н532У	н533У	9,30	-	-
н533У	н534У	0,91	-	-
н534У	н535У	4,39	-	-
н535У	н536У	5,34	-	-
н536У	н537У	11,29	-	-
н537У	н538У	8,03	-	-
н538У	н539У	24,27	-	-
н539У	н540У	3,95	-	-

н540У	н541У	5,45	-	-			
н541У	н524У	11,99	-	-			
3. Общие сведения об уточняемом земельном участке с кадастровым номером				35:01:0303014:52			
№ п/п	Наименование характеристики земельного участка			Значение характеристики			
1	2			3			
1	Адрес земельного участка			-			
	Местоположение земельного участка (при отсутствии присвоенного адреса)			<i>Российская Федерация, Вологодская область, р-н Вытегорский, с/п Оштинское, с Мегра, ул Ушакова</i>			
	Дополнительные сведения о местоположении земельного участка			-			
2	Площадь земельного участка ± величина погрешности определения площади (Р ± ΔР), м²			500±8			
3	Формула, примененная для расчета предельной допустимой погрешности определения площади земельного участка (ΔР), м²			$\Delta P = 3.5 * M_t * \sqrt{P} = 3.5 * 0.1 * \sqrt{500} = 8$			
4	Площадь земельного участка согласно сведениям Единого государственного реестра недвижимости (Ркад), м²			500			
5	Оценка расхождения Р и Ркад (Р - Ркад), м²			0			
6	Предельный минимальный и максимальный размеры земельного участка (Рмин и Рмакс), м²			600 2500			
7	Кадастровый или иной номер (обозначение) здания, сооружения, объекта незавершенного строительства, расположенного на земельном участке			35:01:0303014:254			
8	Иные сведения			-			
1. Сведения о характерных точках границы уточняемого земельного участка с кадастровым номером				35:01:0303014:52			
Зона № <u>1</u>							
Обозначение характерных точек границ	Существующие координаты, м		Уточненные координаты, м		Метод определения координат	Средняя квадратическая погрешность определения координат характерной точки (M _t), м	Формулы, примененные для расчета средней квадратической погрешности определения координат характерной точки (M _t), м
	X	Y	X	Y			

1	2	3	4	5	6	7	8
н542У	-	-	535821,45	1274384,49	Метод спутниковых геодезических измерений (определений)	0,10	$Mt=\sqrt{(m0^2+m1^2)}=\sqrt{(0.04^2+0.09^2)}=0.10$
н543У	-	-	535825,59	1274388,70	Метод спутниковых геодезических измерений (определений)	0,10	$Mt=\sqrt{(m0^2+m1^2)}=\sqrt{(0.04^2+0.09^2)}=0.10$
н544У	-	-	535836,61	1274401,03	Метод спутниковых геодезических измерений (определений)	0,10	$Mt=\sqrt{(m0^2+m1^2)}=\sqrt{(0.04^2+0.09^2)}=0.10$
н545У	-	-	535831,89	1274418,44	Метод спутниковых геодезических измерений (определений)	0,10	$Mt=\sqrt{(m0^2+m1^2)}=\sqrt{(0.04^2+0.09^2)}=0.10$
н229У	-	-	535811,45	1274418,84	Метод спутниковых геодезических измерений (определений)	0,10	$Mt=\sqrt{(m0^2+m1^2)}=\sqrt{(0.04^2+0.09^2)}=0.10$
н228У	-	-	535802,10	1274419,64	Метод спутниковых геодезических измерений (определений)	0,10	$Mt=\sqrt{(m0^2+m1^2)}=\sqrt{(0.04^2+0.09^2)}=0.10$
н546У	-	-	535806,38	1274398,87	Метод спутниковых геодезических измерений (определений)	0,10	$Mt=\sqrt{(m0^2+m1^2)}=\sqrt{(0.04^2+0.09^2)}=0.10$
н532У	-	-	535811,09	1274378,32	Метод спутниковых геодезических измерений (определений)	0,10	$Mt=\sqrt{(m0^2+m1^2)}=\sqrt{(0.04^2+0.09^2)}=0.10$
н531У	-	-	535811,93	1274378,97	Метод спутниковых геодезических измерений (определений)	0,10	$Mt=\sqrt{(m0^2+m1^2)}=\sqrt{(0.04^2+0.09^2)}=0.10$
н530У	-	-	535812,89	1274377,73	Метод спутниковых геодезических измерений (определений)	0,10	$Mt=\sqrt{(m0^2+m1^2)}=\sqrt{(0.04^2+0.09^2)}=0.10$
н547У	-	-	535816,11	1274379,49	Метод спутниковых геодезических измерений (определений)	0,10	$Mt=\sqrt{(m0^2+m1^2)}=\sqrt{(0.04^2+0.09^2)}=0.10$
н542У	-	-	535821,45	1274384,49	Метод спутниковых геодезических измерений (определений)	0,10	$Mt=\sqrt{(m0^2+m1^2)}=\sqrt{(0.04^2+0.09^2)}=0.10$

2. Сведения о частях границ уточняемого земельного участка с кадастровым номером

35:01:0303014:52

Обозначение части границы		Горизонтальное проложение (S), м	Описание прохождения части границ	Отметка о наличии земельного спора о местоположении границ земельного участка
от т.	до т.			
1	2	3	4	5

н542У	н543У	5,90	-	-
н543У	н544У	16,54	-	-
н544У	н545У	18,04	-	-
н545У	н229У	20,44	-	-
н229У	н228У	9,38	-	-
н228У	н546У	21,21	-	-
н546У	н532У	21,08	-	-
н532У	н531У	1,06	-	-
н531У	н530У	1,57	-	-
н530У	н547У	3,67	-	-
н547У	н542У	7,32	-	-

3. Общие сведения об уточняемом земельном участке с кадастровым номером

=

№ п/п	Наименование характеристики земельного участка	Значение характеристики
1	2	3
1	Адрес земельного участка	-
	Местоположение земельного участка (при отсутствии присвоенного адреса)	<i>Российская Федерация, Вологодская область, р-н Вытегорский, с/п Оштинское, с Мегра, ул Ушакова</i>
	Дополнительные сведения о местоположении земельного участка	-
2	Площадь земельного участка ± величина погрешности определения площади (P ± ΔP), м²	937±11
3	Формула, примененная для расчета предельной допустимой погрешности определения площади земельного участка (ΔP), м²	$\Delta P = 3.5 * M_t * \sqrt{P} = 3.5 * 0.1 * \sqrt{937} = 11$
4	Площадь земельного участка согласно сведениям Единого государственного реестра недвижимости (Pкад), м²	800
5	Оценка расхождения P и Pкад (P - Pкад), м²	137
6	Предельный минимальный и максимальный размеры земельного участка (Pмин и Pмакс), м²	600 2500
7	Кадастровый или иной номер (обозначение) здания, сооружения, объекта незавершенного строительства, расположенного на земельном участке	35:01:0303014:351
8	Иные сведения	-

1. Сведения о характерных точках границы уточняемого земельного участка с кадастровым номером 35:01:0303014:53

Зона № 1

Обозначение характерных точек границ	Существующие координаты, м		Уточненные координаты, м		Метод определения координат	Средняя квадратическая погрешность определения координат характерной точки (M _t), м	Формулы, примененные для расчета средней квадратической погрешности определения координат характерной точки (M _t), м
	X	Y	X	Y			
1	2	3	4	5	6	7	8
н532У	-	-	535811,09	1274378,32	Метод спутниковых геодезических измерений (определений)	0,10	$M_t = \sqrt{(m_0^2 + m_1^2)} = \sqrt{(0.04^2 + 0.09^2)} = 0.10$
н546У	-	-	535806,38	1274398,87	Метод спутниковых геодезических измерений (определений)	0,10	$M_t = \sqrt{(m_0^2 + m_1^2)} = \sqrt{(0.04^2 + 0.09^2)} = 0.10$
н548У	-	-	535775,42	1274390,76	Метод спутниковых геодезических измерений (определений)	0,10	$M_t = \sqrt{(m_0^2 + m_1^2)} = \sqrt{(0.04^2 + 0.09^2)} = 0.10$
н538У	-	-	535775,51	1274375,03	Метод спутниковых геодезических измерений (определений)	0,10	$M_t = \sqrt{(m_0^2 + m_1^2)} = \sqrt{(0.04^2 + 0.09^2)} = 0.10$
н537У	-	-	535783,21	1274372,74	Метод спутниковых геодезических измерений (определений)	0,10	$M_t = \sqrt{(m_0^2 + m_1^2)} = \sqrt{(0.04^2 + 0.09^2)} = 0.10$
н536У	-	-	535794,28	1274370,51	Метод спутниковых геодезических измерений (определений)	0,10	$M_t = \sqrt{(m_0^2 + m_1^2)} = \sqrt{(0.04^2 + 0.09^2)} = 0.10$
н535У	-	-	535799,62	1274370,40	Метод спутниковых геодезических измерений (определений)	0,10	$M_t = \sqrt{(m_0^2 + m_1^2)} = \sqrt{(0.04^2 + 0.09^2)} = 0.10$
н534У	-	-	535803,81	1274371,72	Метод спутниковых геодезических измерений (определений)	0,10	$M_t = \sqrt{(m_0^2 + m_1^2)} = \sqrt{(0.04^2 + 0.09^2)} = 0.10$
н533У	-	-	535803,74	1274372,63	Метод спутниковых геодезических измерений (определений)	0,10	$M_t = \sqrt{(m_0^2 + m_1^2)} = \sqrt{(0.04^2 + 0.09^2)} = 0.10$
н532У	-	-	535811,09	1274378,32	Метод спутниковых геодезических измерений (определений)	0,10	$M_t = \sqrt{(m_0^2 + m_1^2)} = \sqrt{(0.04^2 + 0.09^2)} = 0.10$

2. Сведения о частях границ уточняемого земельного участка с кадастровым номером

35:01:0303014:53

Обозначение части границы		Горизонтально е проложение (S), м	Описание прохождения части границ	Отметка о наличии земельного спора о местоположении границ земельного участка
от т.	до т.			
1	2	3	4	5
н532У	н546У	21,08	-	-
н546У	н548У	32,00	-	-
н548У	н538У	15,73	-	-
н538У	н537У	8,03	-	-
н537У	н536У	11,29	-	-
н536У	н535У	5,34	-	-
н535У	н534У	4,39	-	-
н534У	н533У	0,91	-	-
н533У	н532У	9,30	-	-

3. Общие сведения об уточняемом земельном участке с кадастровым номером

=

№ п/п	Наименование характеристики земельного участка	Значение характеристики
1	2	3
1	Адрес земельного участка	-
	Местоположение земельного участка (при отсутствии присвоенного адреса)	<i>Российская Федерация, Вологодская область, р-н Вытегорский, с/п Оштинское, с Мегра, ул Ушакова</i>
	Дополнительные сведения о местоположении земельного участка	-
2	Площадь земельного участка ± величина погрешности определения площади (P ± ΔP), м ²	400±7
3	Формула, примененная для расчета предельной допустимой погрешности определения площади земельного участка (ΔP), м ²	$\Delta P = 3.5 * M_t * \sqrt{P} = 3.5 * 0.1 * \sqrt{400} = 7$
4	Площадь земельного участка согласно сведениям Единого государственного реестра недвижимости (Pкад), м ²	400
5	Оценка расхождения P и Pкад (P - Pкад), м ²	0
6	Предельный минимальный и максимальный размеры земельного участка (Pмин и Pмакс), м ²	600 2500
7	Кадастровый или иной номер (обозначение) здания, сооружения, объекта незавершенного строительства, расположенного на земельном участке	35:01:0303014:249

8	Иные сведения				-		
1. Сведения о характерных точках границы уточняемого земельного участка с кадастровым номером <u>35:01:0303014:54</u>							
Зона № <u>1</u>							
Обозначение характерных точек границ	Существующие координаты, м		Уточненные координаты, м		Метод определения координат	Средняя квадратическая погрешность определения координат характерной точки (M _t), м	Формулы, примененные для расчета средней квадратической погрешности определения координат характерной точки (M _t), м
	X	Y	X	Y			
1	2	3	4	5	6	7	8
н539У	-	-	535774,33	1274350,79	Метод спутниковых геодезических измерений (определений)	0,10	$M_t = \sqrt{(m_0^2 + m_1^2)} = \sqrt{(0.04^2 + 0.09^2)} = 0.10$
н538У	-	-	535775,51	1274375,03	Метод спутниковых геодезических измерений (определений)	0,10	$M_t = \sqrt{(m_0^2 + m_1^2)} = \sqrt{(0.04^2 + 0.09^2)} = 0.10$
н548У	-	-	535775,42	1274390,76	Метод спутниковых геодезических измерений (определений)	0,10	$M_t = \sqrt{(m_0^2 + m_1^2)} = \sqrt{(0.04^2 + 0.09^2)} = 0.10$
н549У	-	-	535773,35	1274421,16	Метод спутниковых геодезических измерений (определений)	0,10	$M_t = \sqrt{(m_0^2 + m_1^2)} = \sqrt{(0.04^2 + 0.09^2)} = 0.10$
н550У	-	-	535761,10	1274422,71	Метод спутниковых геодезических измерений (определений)	0,10	$M_t = \sqrt{(m_0^2 + m_1^2)} = \sqrt{(0.04^2 + 0.09^2)} = 0.10$
н551У	-	-	535761,48	1274377,97	Метод спутниковых геодезических измерений (определений)	0,10	$M_t = \sqrt{(m_0^2 + m_1^2)} = \sqrt{(0.04^2 + 0.09^2)} = 0.10$
н552У	-	-	535757,89	1274377,92	Метод спутниковых геодезических измерений (определений)	0,10	$M_t = \sqrt{(m_0^2 + m_1^2)} = \sqrt{(0.04^2 + 0.09^2)} = 0.10$
н553У	-	-	535757,85	1274371,17	Метод спутниковых геодезических измерений (определений)	0,10	$M_t = \sqrt{(m_0^2 + m_1^2)} = \sqrt{(0.04^2 + 0.09^2)} = 0.10$
н554У	-	-	535761,86	1274370,89	Метод спутниковых геодезических измерений (определений)	0,10	$M_t = \sqrt{(m_0^2 + m_1^2)} = \sqrt{(0.04^2 + 0.09^2)} = 0.10$
н555У	-	-	535762,45	1274366,56	Метод спутниковых геодезических измерений (определений)	0,10	$M_t = \sqrt{(m_0^2 + m_1^2)} = \sqrt{(0.04^2 + 0.09^2)} = 0.10$

н556У	-	-	535762,33	1274348,72	Метод спутниковых геодезических измерений (определений)	0,10	$Mt=\sqrt{(m0^2+m1^2)}=\sqrt{(0.04^2+0.09^2)}=0.10$
н539У	-	-	535774,33	1274350,79	Метод спутниковых геодезических измерений (определений)	0,10	$Mt=\sqrt{(m0^2+m1^2)}=\sqrt{(0.04^2+0.09^2)}=0.10$

2. Сведения о частях границ уточняемого земельного участка с кадастровым номером

35:01:0303014:54

Обозначение части границы		Горизонтальное проложение (S), м	Описание прохождения части границ	Отметка о наличии земельного спора о местоположении границ земельного участка
от т.	до т.			
1	2	3	4	5
н539У	н538У	24,27	-	-
н538У	н548У	15,73	-	-
н548У	н549У	30,47	-	-
н549У	н550У	12,35	-	-
н550У	н551У	44,74	-	-
н551У	н552У	3,59	-	-
н552У	н553У	6,75	-	-
н553У	н554У	4,02	-	-
н554У	н555У	4,37	-	-
н555У	н556У	17,84	-	-
н556У	н539У	12,18	-	-

3. Общие сведения об уточняемом земельном участке с кадастровым номером

=

№ п/п	Наименование характеристики земельного участка	Значение характеристики
1	2	3
1	Адрес земельного участка	-
	Местоположение земельного участка (при отсутствии присвоенного адреса)	Российская Федерация, Вологодская область, р-н Вытегорский, с/п Оштинское, с Мегра, ул Ушакова
	Дополнительные сведения о местоположении земельного участка	-
2	Площадь земельного участка ± величина погрешности определения площади (P ± ΔP), м²	975±11
3	Формула, примененная для расчета предельной допустимой погрешности определения площади земельного участка (ΔP), м²	$\Delta P=3.5*Mt*\sqrt{P}=3.5*0.1*\sqrt{975}=11$

4	Площадь земельного участка согласно сведениям Единого государственного реестра недвижимости (Ркад), м ²	1600
5	Оценка расхождения Р и Ркад (Р - Ркад), м ²	625
6	Предельный минимальный и максимальный размеры земельного участка (Рмин и Рмакс), м ²	600 2500
7	Кадастровый или иной номер (обозначение) здания, сооружения, объекта незавершенного строительства, расположенного на земельном участке	-
8	Иные сведения	-

1. Сведения о характерных точках границы уточняемого земельного участка с кадастровым номером 35:01:0303014:55

Зона № 1

Обозначение характерных точек границ	Существующие координаты, м		Уточненные координаты, м		Метод определения координат	Средняя квадратическая погрешность определения координат характерной точки (M _t), м	Формулы, примененные для расчета средней квадратической погрешности определения координат характерной точки (M _t), м
	X	Y	X	Y			
1	2	3	4	5	6	7	8
н556У	-	-	535762,33	1274348,72	Метод спутниковых геодезических измерений (определений)	0,10	$M_t = \sqrt{(m_0^2 + m_1^2)} = \sqrt{(0.04^2 + 0.09^2)} = 0.10$
н555У	-	-	535762,45	1274366,56	Метод спутниковых геодезических измерений (определений)	0,10	$M_t = \sqrt{(m_0^2 + m_1^2)} = \sqrt{(0.04^2 + 0.09^2)} = 0.10$
н554У	-	-	535761,86	1274370,89	Метод спутниковых геодезических измерений (определений)	0,10	$M_t = \sqrt{(m_0^2 + m_1^2)} = \sqrt{(0.04^2 + 0.09^2)} = 0.10$
н553У	-	-	535757,85	1274371,17	Метод спутниковых геодезических измерений (определений)	0,10	$M_t = \sqrt{(m_0^2 + m_1^2)} = \sqrt{(0.04^2 + 0.09^2)} = 0.10$
н552У	-	-	535757,89	1274377,92	Метод спутниковых геодезических измерений (определений)	0,10	$M_t = \sqrt{(m_0^2 + m_1^2)} = \sqrt{(0.04^2 + 0.09^2)} = 0.10$
н557У	-	-	535757,06	1274403,86	Метод спутниковых геодезических измерений (определений)	0,10	$M_t = \sqrt{(m_0^2 + m_1^2)} = \sqrt{(0.04^2 + 0.09^2)} = 0.10$
н558У	-	-	535755,88	1274423,94	Метод спутниковых геодезических измерений (определений)	0,10	$M_t = \sqrt{(m_0^2 + m_1^2)} = \sqrt{(0.04^2 + 0.09^2)} = 0.10$

н559У	-	-	535755,20	1274424,27	Метод спутниковых геодезических измерений (определений)	0,10	$Mt=\sqrt{(m0^2+m1^2)}=\sqrt{(0.04^2+0.09^2)}=0.10$
н560У	-	-	535741,77	1274427,09	Метод спутниковых геодезических измерений (определений)	0,10	$Mt=\sqrt{(m0^2+m1^2)}=\sqrt{(0.04^2+0.09^2)}=0.10$
н6У	-	-	535731,82	1274427,81	Метод спутниковых геодезических измерений (определений)	0,10	$Mt=\sqrt{(m0^2+m1^2)}=\sqrt{(0.04^2+0.09^2)}=0.10$
н5У	-	-	535731,98	1274412,54	Метод спутниковых геодезических измерений (определений)	0,10	$Mt=\sqrt{(m0^2+m1^2)}=\sqrt{(0.04^2+0.09^2)}=0.10$
н4У	-	-	535732,45	1274369,08	Метод спутниковых геодезических измерений (определений)	0,10	$Mt=\sqrt{(m0^2+m1^2)}=\sqrt{(0.04^2+0.09^2)}=0.10$
н3У	-	-	535727,65	1274368,75	Метод спутниковых геодезических измерений (определений)	0,10	$Mt=\sqrt{(m0^2+m1^2)}=\sqrt{(0.04^2+0.09^2)}=0.10$
н2У	-	-	535726,69	1274352,31	Метод спутниковых геодезических измерений (определений)	0,10	$Mt=\sqrt{(m0^2+m1^2)}=\sqrt{(0.04^2+0.09^2)}=0.10$
н1У	-	-	535726,59	1274347,17	Метод спутниковых геодезических измерений (определений)	0,10	$Mt=\sqrt{(m0^2+m1^2)}=\sqrt{(0.04^2+0.09^2)}=0.10$
н561У	-	-	535738,31	1274346,12	Метод спутниковых геодезических измерений (определений)	0,10	$Mt=\sqrt{(m0^2+m1^2)}=\sqrt{(0.04^2+0.09^2)}=0.10$
н562У	-	-	535754,42	1274346,49	Метод спутниковых геодезических измерений (определений)	0,10	$Mt=\sqrt{(m0^2+m1^2)}=\sqrt{(0.04^2+0.09^2)}=0.10$
н556У	-	-	535762,33	1274348,72	Метод спутниковых геодезических измерений (определений)	0,10	$Mt=\sqrt{(m0^2+m1^2)}=\sqrt{(0.04^2+0.09^2)}=0.10$

2. Сведения о частях границ уточняемого земельного участка с кадастровым номером

35:01:0303014:55

Обозначение части границы		Горизонтально е проложение (S), м	Описание прохождения части границ	Отметка о наличии земельного спора о местоположении границ земельного участка
от т.	до т.			
1	2	3	4	5
н556У	н555У	17,84	-	-
н555У	н554У	4,37	-	-
н554У	н553У	4,02	-	-
н553У	н552У	6,75	-	-

н552У	н557У	25,95	-	-
н557У	н558У	20,11	-	-
н558У	н559У	0,76	-	-
н559У	н560У	13,72	-	-
н560У	н6У	9,98	-	-
н6У	н5У	15,27	-	-
н5У	н4У	43,46	-	-
н4У	н3У	4,81	-	-
н3У	н2У	16,47	-	-
н2У	н1У	5,14	-	-
н1У	н561У	11,77	-	-
н561У	н562У	16,11	-	-
н562У	н556У	8,22	-	-

3. Общие сведения об уточняемом земельном участке с кадастровым номером

=

№ п/п	Наименование характеристики земельного участка	Значение характеристики
1	2	3
1	Адрес земельного участка	-
	Местоположение земельного участка (при отсутствии присвоенного адреса)	<i>Российская Федерация, Вологодская область, р-н Вытегорский, с/п Оштинское, с Мегра, ул Ушакова</i>
	Дополнительные сведения о местоположении земельного участка	-
2	Площадь земельного участка ± величина погрешности определения площади (Р ± ΔР), м²	2228±17
3	Формула, примененная для расчета предельной допустимой погрешности определения площади земельного участка (ΔР), м²	$\Delta P = 3.5 * M_t * \sqrt{P} = 3.5 * 0.1 * \sqrt{2228} = 17$
4	Площадь земельного участка согласно сведениям Единого государственного реестра недвижимости (Ркад), м²	2100
5	Оценка расхождения Р и Ркад (Р - Ркад), м²	128
6	Предельный минимальный и максимальный размеры земельного участка (Рмин и Рмакс), м²	600 2500
7	Кадастровый или иной номер (обозначение) здания, сооружения, объекта незавершенного строительства, расположенного на земельном участке	35:01:0303014:354

8	Иные сведения				-		
1. Сведения о характерных точках границы уточняемого земельного участка с кадастровым номером <u>35:01:0303014:56</u>							
Зона № <u>1</u>							
Обозначение характерных точек границ	Существующие координаты, м		Уточненные координаты, м		Метод определения координат	Средняя квадратическая погрешность определения координат характерной точки (M _t), м	Формулы, примененные для расчета средней квадратической погрешности определения координат характерной точки (M _t), м
	X	Y	X	Y			
1	2	3	4	5	6	7	8
н295У	-	-	535556,33	1274117,00	Метод спутниковых геодезических измерений (определений)	0,10	$M_t = \sqrt{(m_0^2 + m_1^2)} = \sqrt{(0.04^2 + 0.09^2)} = 0.10$
н294У	-	-	535555,70	1274153,10	Метод спутниковых геодезических измерений (определений)	0,10	$M_t = \sqrt{(m_0^2 + m_1^2)} = \sqrt{(0.04^2 + 0.09^2)} = 0.10$
н563У	-	-	535521,97	1274148,89	Метод спутниковых геодезических измерений (определений)	0,10	$M_t = \sqrt{(m_0^2 + m_1^2)} = \sqrt{(0.04^2 + 0.09^2)} = 0.10$
н564У	-	-	535520,89	1274156,44	Метод спутниковых геодезических измерений (определений)	0,10	$M_t = \sqrt{(m_0^2 + m_1^2)} = \sqrt{(0.04^2 + 0.09^2)} = 0.10$
н565У	-	-	535492,95	1274154,43	Метод спутниковых геодезических измерений (определений)	0,10	$M_t = \sqrt{(m_0^2 + m_1^2)} = \sqrt{(0.04^2 + 0.09^2)} = 0.10$
н566У	-	-	535493,61	1274141,11	Метод спутниковых геодезических измерений (определений)	0,10	$M_t = \sqrt{(m_0^2 + m_1^2)} = \sqrt{(0.04^2 + 0.09^2)} = 0.10$
н567У	-	-	535518,42	1274143,02	Метод спутниковых геодезических измерений (определений)	0,10	$M_t = \sqrt{(m_0^2 + m_1^2)} = \sqrt{(0.04^2 + 0.09^2)} = 0.10$
н568У	-	-	535518,81	1274125,59	Метод спутниковых геодезических измерений (определений)	0,10	$M_t = \sqrt{(m_0^2 + m_1^2)} = \sqrt{(0.04^2 + 0.09^2)} = 0.10$
н295У	-	-	535556,33	1274117,00	Метод спутниковых геодезических измерений (определений)	0,10	$M_t = \sqrt{(m_0^2 + m_1^2)} = \sqrt{(0.04^2 + 0.09^2)} = 0.10$
2. Сведения о частях границ уточняемого земельного участка с кадастровым номером <u>35:01:0303014:56</u>							

Обозначение части границы		Горизонтальное проложение (S), м	Описание прохождения части границ	Отметка о наличии земельного спора о местоположении границ земельного участка
от т.	до т.			
1	2	3	4	5
н295У	н294У	36,11	-	-
н294У	н563У	33,99	-	-
н563У	н564У	7,63	-	-
н564У	н565У	28,01	-	-
н565У	н566У	13,34	-	-
н566У	н567У	24,88	-	-
н567У	н568У	17,43	-	-
н568У	н295У	38,49	-	-
3. Общие сведения об уточняемом земельном участке с кадастровым номером				=
№ п/п	Наименование характеристики земельного участка		Значение характеристики	
1	2		3	
1	Адрес земельного участка		-	
	Местоположение земельного участка (при отсутствии присвоенного адреса)		<i>Российская Федерация, Вологодская область, р-н Вытегорский, с/п Оштинское, с Мегра, ул Железнодорожная</i>	
	Дополнительные сведения о местоположении земельного участка		-	
2	Площадь земельного участка ± величина погрешности определения площади (Р ± ΔР), м ²		1460±13	
3	Формула, примененная для расчета предельной допустимой погрешности определения площади земельного участка (ΔР), м ²		$\Delta P = 3.5 * M_t * \sqrt{P} = 3.5 * 0.1 * \sqrt{1460} = 13$	
4	Площадь земельного участка согласно сведениям Единого государственного реестра недвижимости (Ркад), м ²		900	
5	Оценка расхождения Р и Ркад (Р - Ркад), м ²		560	
6	Предельный минимальный и максимальный размеры земельного участка (Рмин и Рмакс), м ²		600 2500	
7	Кадастровый или иной номер (обозначение) здания, сооружения, объекта незавершенного строительства, расположенного на земельном участке		35:01:0303014:258	

8	Иные сведения				-		
1. Сведения о характерных точках границы уточняемого земельного участка с кадастровым номером <u>35:01:0303014:58</u>							
Зона № <u>1</u>							
Обозначение характерных точек границ	Существующие координаты, м		Уточненные координаты, м		Метод определения координат	Средняя квадратическая погрешность определения координат характерной точки (M _t), м	Формулы, примененные для расчета средней квадратической погрешности определения координат характерной точки (M _t), м
	X	Y	X	Y			
1	2	3	4	5	6	7	8
н575У	-	-	535691,46	1274347,07	Метод спутниковых геодезических измерений (определений)	0,10	$M_t = \sqrt{(m_0^2 + m_1^2)} = \sqrt{(0.04^2 + 0.09^2)} = 0.10$
н574У	-	-	535691,74	1274364,44	Метод спутниковых геодезических измерений (определений)	0,10	$M_t = \sqrt{(m_0^2 + m_1^2)} = \sqrt{(0.04^2 + 0.09^2)} = 0.10$
н573У	-	-	535690,85	1274370,50	Метод спутниковых геодезических измерений (определений)	0,10	$M_t = \sqrt{(m_0^2 + m_1^2)} = \sqrt{(0.04^2 + 0.09^2)} = 0.10$
н572У	-	-	535691,06	1274382,84	Метод спутниковых геодезических измерений (определений)	0,10	$M_t = \sqrt{(m_0^2 + m_1^2)} = \sqrt{(0.04^2 + 0.09^2)} = 0.10$
н571У	-	-	535690,71	1274389,67	Метод спутниковых геодезических измерений (определений)	0,10	$M_t = \sqrt{(m_0^2 + m_1^2)} = \sqrt{(0.04^2 + 0.09^2)} = 0.10$
н570У	-	-	535690,43	1274393,33	Метод спутниковых геодезических измерений (определений)	0,10	$M_t = \sqrt{(m_0^2 + m_1^2)} = \sqrt{(0.04^2 + 0.09^2)} = 0.10$
н569У	-	-	535691,43	1274430,71	Метод спутниковых геодезических измерений (определений)	0,10	$M_t = \sqrt{(m_0^2 + m_1^2)} = \sqrt{(0.04^2 + 0.09^2)} = 0.10$
н577У	-	-	535691,45	1274434,86	Метод спутниковых геодезических измерений (определений)	0,10	$M_t = \sqrt{(m_0^2 + m_1^2)} = \sqrt{(0.04^2 + 0.09^2)} = 0.10$
н578У	-	-	535673,64	1274435,62	Метод спутниковых геодезических измерений (определений)	0,10	$M_t = \sqrt{(m_0^2 + m_1^2)} = \sqrt{(0.04^2 + 0.09^2)} = 0.10$
н579У	-	-	535670,29	1274370,37	Метод спутниковых геодезических измерений (определений)	0,10	$M_t = \sqrt{(m_0^2 + m_1^2)} = \sqrt{(0.04^2 + 0.09^2)} = 0.10$

197	535673,51	1274369,48	535673,51	1274369,48	Метод спутниковых геодезических измерений (определений)	0,10	$Mt=\sqrt{(m0^2+m1^2)}=\sqrt{(0.04^2+0.09^2)}=0.10$
198	535674,77	1274365,86	535674,77	1274365,86	Метод спутниковых геодезических измерений (определений)	0,10	$Mt=\sqrt{(m0^2+m1^2)}=\sqrt{(0.04^2+0.09^2)}=0.10$
199	535675,94	1274346,56	535675,94	1274346,56	Метод спутниковых геодезических измерений (определений)	0,10	$Mt=\sqrt{(m0^2+m1^2)}=\sqrt{(0.04^2+0.09^2)}=0.10$
н575У	-	-	535691,46	1274347,07	Метод спутниковых геодезических измерений (определений)	0,10	$Mt=\sqrt{(m0^2+m1^2)}=\sqrt{(0.04^2+0.09^2)}=0.10$

2. Сведения о частях границ уточняемого земельного участка с кадастровым номером

35:01:0303014:58

Обозначение части границы		Горизонтальное проложение (S), м	Описание прохождения части границ	Отметка о наличии земельного спора о местоположении границ земельного участка
от т.	до т.			
1	2	3	4	5
н575У	н574У	17,37	-	-
н574У	н573У	6,13	-	-
н573У	н572У	12,34	-	-
н572У	н571У	6,84	-	-
н571У	н570У	3,67	-	-
н570У	н569У	37,39	-	-
н569У	н577У	4,15	-	-
н577У	н578У	17,83	-	-
н578У	н579У	65,34	-	-
н579У	197	3,34	-	-
197	198	3,83	-	-
198	199	19,34	-	-
199	н575У	15,53	-	-

3. Общие сведения об уточняемом земельном участке с кадастровым номером

=

№ п/п	Наименование характеристики земельного участка	Значение характеристики
1	2	3
	Адрес земельного участка	-

1	Местоположение земельного участка (при отсутствии присвоенного адреса)	Российская Федерация, Вологодская область, р-н Вытегорский, с/п Оштинское, с Мезра, ул Ушакова
	Дополнительные сведения о местоположении земельного участка	-
2	Площадь земельного участка ± величина погрешности определения площади (P ± ΔP), м²	1620±14
3	Формула, примененная для расчета предельной допустимой погрешности определения площади земельного участка (ΔP), м²	$\Delta P = 3.5 * M_t * \sqrt{P} = 3.5 * 0.1 * \sqrt{1620} = 14$
4	Площадь земельного участка согласно сведениям Единого государственного реестра недвижимости (Pкад), м²	1700
5	Оценка расхождения P и Pкад (P - Pкад), м²	80
6	Предельный минимальный и максимальный размеры земельного участка (Pмин и Pмакс), м²	600 2500
7	Кадастровый или иной номер (обозначение) здания, сооружения, объекта незавершенного строительства, расположенного на земельном участке	35:01:0303014:230
8	Иные сведения	-

1. Сведения о характерных точках границы уточняемого земельного участка с кадастровым номером 35:01:0303014:59

Зона № 1

Обозначение характерных точек границ	Существующие координаты, м		Уточненные координаты, м		Метод определения координат	Средняя квадратическая погрешность определения координат характерной точки (M _t), м	Формулы, примененные для расчета средней квадратической погрешности определения координат характерной точки (M _t), м
	X	Y	X	Y			
1	2	3	4	5	6	7	8
н579У	-	-	535670,29	1274370,37	Метод спутниковых геодезических измерений (определений)	0,10	$M_t = \sqrt{(m_0^2 + m_1^2)} = \sqrt{(0.04^2 + 0.09^2)} = 0.10$
н578У	-	-	535673,64	1274435,62	Метод спутниковых геодезических измерений (определений)	0,10	$M_t = \sqrt{(m_0^2 + m_1^2)} = \sqrt{(0.04^2 + 0.09^2)} = 0.10$
200	535665,97	1274435,58	535665,97	1274435,58	Метод спутниковых геодезических измерений (определений)	0,10	$M_t = \sqrt{(m_0^2 + m_1^2)} = \sqrt{(0.04^2 + 0.09^2)} = 0.10$

201	535662,48	1274372,52	535662,48	1274372,52	Метод спутниковых геодезических измерений (определений)	0,10	$Mt = \sqrt{(m0^2 + m1^2)} = \sqrt{(0.04^2 + 0.09^2)} = 0.10$
н579У	-	-	535670,29	1274370,37	Метод спутниковых геодезических измерений (определений)	0,10	$Mt = \sqrt{(m0^2 + m1^2)} = \sqrt{(0.04^2 + 0.09^2)} = 0.10$

2. Сведения о частях границ уточняемого земельного участка с кадастровым номером

35:01:0303014:59

Обозначение части границы		Горизонтальное проложение (S), м	Описание прохождения части границ	Отметка о наличии земельного спора о местоположении границ земельного участка
от т.	до т.			
1	2	3	4	5
н579У	н578У	65,34	-	-
н578У	200	7,67	-	-
200	201	63,16	-	-
201	н579У	8,10	-	-

3. Общие сведения об уточняемом земельном участке с кадастровым номером

=

№ п/п	Наименование характеристики земельного участка	Значение характеристики
1	2	3
1	Адрес земельного участка	-
	Местоположение земельного участка (при отсутствии присвоенного адреса)	Российская Федерация, Вологодская область, р-н Вытегорский, с/п Оштинское, с Мегра, ул Ушакова
	Дополнительные сведения о местоположении земельного участка	-
2	Площадь земельного участка ± величина погрешности определения площади (P ± ΔP), м²	500±8
3	Формула, примененная для расчета предельной допустимой погрешности определения площади земельного участка (ΔP), м²	$\Delta P = 3.5 * Mt * \sqrt{P} = 3.5 * 0.1 * \sqrt{500} = 8$
4	Площадь земельного участка согласно сведениям Единого государственного реестра недвижимости (Pкад), м²	500
5	Оценка расхождения P и Pкад (P - Pкад), м²	0
6	Предельный минимальный и максимальный размеры земельного участка (Pмин и Pмакс), м²	600
		2500

7	Кадастровый или иной номер (обозначение) здания, сооружения, объекта незавершенного строительства, расположенного на земельном участке	-
8	Иные сведения	-

1. Сведения о характерных точках границы уточняемого земельного участка с кадастровым номером 35:01:0303014:6

Зона № 1

Обозначение характерных точек границ	Существующие координаты, м		Уточненные координаты, м		Метод определения координат	Средняя квадратическая погрешность определения координат характерной точки (M _t), м	Формулы, примененные для расчета средней квадратической погрешности определения координат характерной точки (M _t), м
	X	Y	X	Y			
1	2	3	4	5	6	7	8
н580У	-	-	535655,46	1274099,23	Метод спутниковых геодезических измерений (определений)	0,10	$M_t = \sqrt{(m_0^2 + m_1^2)} = \sqrt{(0.04^2 + 0.09^2)} = 0.10$
н581У	-	-	535652,06	1274122,34	Метод спутниковых геодезических измерений (определений)	0,10	$M_t = \sqrt{(m_0^2 + m_1^2)} = \sqrt{(0.04^2 + 0.09^2)} = 0.10$
н582У	-	-	535651,35	1274126,83	Метод спутниковых геодезических измерений (определений)	0,10	$M_t = \sqrt{(m_0^2 + m_1^2)} = \sqrt{(0.04^2 + 0.09^2)} = 0.10$
н583У	-	-	535650,88	1274141,91	Метод спутниковых геодезических измерений (определений)	0,10	$M_t = \sqrt{(m_0^2 + m_1^2)} = \sqrt{(0.04^2 + 0.09^2)} = 0.10$
н584У	-	-	535649,54	1274154,80	Метод спутниковых геодезических измерений (определений)	0,10	$M_t = \sqrt{(m_0^2 + m_1^2)} = \sqrt{(0.04^2 + 0.09^2)} = 0.10$
н585У	-	-	535649,33	1274155,33	Метод спутниковых геодезических измерений (определений)	0,10	$M_t = \sqrt{(m_0^2 + m_1^2)} = \sqrt{(0.04^2 + 0.09^2)} = 0.10$
н586У	-	-	535634,44	1274154,89	Метод спутниковых геодезических измерений (определений)	0,10	$M_t = \sqrt{(m_0^2 + m_1^2)} = \sqrt{(0.04^2 + 0.09^2)} = 0.10$
н458У	-	-	535625,15	1274154,19	Метод спутниковых геодезических измерений (определений)	0,10	$M_t = \sqrt{(m_0^2 + m_1^2)} = \sqrt{(0.04^2 + 0.09^2)} = 0.10$
н457У	-	-	535625,55	1274148,37	Метод спутниковых геодезических измерений (определений)	0,10	$M_t = \sqrt{(m_0^2 + m_1^2)} = \sqrt{(0.04^2 + 0.09^2)} = 0.10$

н456У	-	-	535625,74	1274136,37	Метод спутниковых геодезических измерений (определений)	0,10	$Mt=\sqrt{(m0^2+m1^2)}=\sqrt{(0.04^2+0.09^2)}=0.10$
н455У	-	-	535631,30	1274136,48	Метод спутниковых геодезических измерений (определений)	0,10	$Mt=\sqrt{(m0^2+m1^2)}=\sqrt{(0.04^2+0.09^2)}=0.10$
н454У	-	-	535633,11	1274136,45	Метод спутниковых геодезических измерений (определений)	0,10	$Mt=\sqrt{(m0^2+m1^2)}=\sqrt{(0.04^2+0.09^2)}=0.10$
н453У	-	-	535632,95	1274126,57	Метод спутниковых геодезических измерений (определений)	0,10	$Mt=\sqrt{(m0^2+m1^2)}=\sqrt{(0.04^2+0.09^2)}=0.10$
н452У	-	-	535641,60	1274126,33	Метод спутниковых геодезических измерений (определений)	0,10	$Mt=\sqrt{(m0^2+m1^2)}=\sqrt{(0.04^2+0.09^2)}=0.10$
н451У	-	-	535642,14	1274119,49	Метод спутниковых геодезических измерений (определений)	0,10	$Mt=\sqrt{(m0^2+m1^2)}=\sqrt{(0.04^2+0.09^2)}=0.10$
н587У	-	-	535644,93	1274098,39	Метод спутниковых геодезических измерений (определений)	0,10	$Mt=\sqrt{(m0^2+m1^2)}=\sqrt{(0.04^2+0.09^2)}=0.10$
н580У	-	-	535655,46	1274099,23	Метод спутниковых геодезических измерений (определений)	0,10	$Mt=\sqrt{(m0^2+m1^2)}=\sqrt{(0.04^2+0.09^2)}=0.10$

2. Сведения о частях границ уточняемого земельного участка с кадастровым номером

35:01:0303014:6

Обозначение части границы		Горизонтальное положение (S), м	Описание прохождения части границ	Отметка о наличии земельного спора о местоположении границ земельного участка
от т.	до т.			
1	2	3	4	5
н580У	н581У	23,36	-	-
н581У	н582У	4,55	-	-
н582У	н583У	15,09	-	-
н583У	н584У	12,96	-	-
н584У	н585У	0,57	-	-
н585У	н586У	14,90	-	-
н586У	н458У	9,32	-	-
н458У	н457У	5,83	-	-
н457У	н456У	12,00	-	-
н456У	н455У	5,56	-	-
н455У	н454У	1,81	-	-
н454У	н453У	9,88	-	-
н453У	н452У	8,65	-	-

н452У	н451У	6,86	-	-
н451У	н587У	21,28	-	-
н587У	н580У	10,56	-	-

3. Общие сведения об уточняемом земельном участке с кадастровым номером

-

№ п/п	Наименование характеристики земельного участка	Значение характеристики
1	2	3
1	Адрес земельного участка	-
	Местоположение земельного участка (при отсутствии присвоенного адреса)	<i>Российская Федерация, Вологодская область, р-н Вытегорский, с/п Оштинское, с Мегра, ул Железнодорожная</i>
	Дополнительные сведения о местоположении земельного участка	-
2	Площадь земельного участка ± величина погрешности определения площади ($P \pm \Delta P$), м ²	928±11
3	Формула, примененная для расчета предельной допустимой погрешности определения площади земельного участка (ΔP), м ²	$\Delta P = 3.5 * M_t * \sqrt{P} = 3.5 * 0.1 * \sqrt{928} = 11$
4	Площадь земельного участка согласно сведениям Единого государственного реестра недвижимости (Ркад), м ²	900
5	Оценка расхождения Р и Ркад ($P - P_{кад}$), м ²	28
6	Предельный минимальный и максимальный размеры земельного участка (Рмин и Рмакс), м ²	600 2500
7	Кадастровый или иной номер (обозначение) здания, сооружения, объекта незавершенного строительства, расположенного на земельном участке	35:01:0303014:387
8	Иные сведения	-

1. Сведения о характерных точках границы уточняемого земельного участка с кадастровым номером

35:01:0303014:63

Зона № 1

Обозначение характеристики	Существующие координаты, м	Уточненные координаты, м	Метод определения	Средняя квадратическая погрешность определения	Формулы, примененные для расчета средней квадратической погрешности определения

Характерных точек границ	координат				определения координат характерной точки (M _t), м	квадратической погрешности определения координат характерной точки (M _t), м	
	X	Y	X	Y			
1	2	3	4	5	6	7	8
н588У	-	-	535618,73	1274351,99	Метод спутниковых геодезических измерений (определений)	0,10	$M_t = \sqrt{(m_0^2 + m_1^2)} = \sqrt{(0.04^2 + 0.09^2)} = 0.10$
н589У	-	-	535621,78	1274379,64	Метод спутниковых геодезических измерений (определений)	0,10	$M_t = \sqrt{(m_0^2 + m_1^2)} = \sqrt{(0.04^2 + 0.09^2)} = 0.10$
н590У	-	-	535622,72	1274391,05	Метод спутниковых геодезических измерений (определений)	0,10	$M_t = \sqrt{(m_0^2 + m_1^2)} = \sqrt{(0.04^2 + 0.09^2)} = 0.10$
н591У	-	-	535625,83	1274428,75	Метод спутниковых геодезических измерений (определений)	0,10	$M_t = \sqrt{(m_0^2 + m_1^2)} = \sqrt{(0.04^2 + 0.09^2)} = 0.10$
н592У	-	-	535596,89	1274429,36	Метод спутниковых геодезических измерений (определений)	0,10	$M_t = \sqrt{(m_0^2 + m_1^2)} = \sqrt{(0.04^2 + 0.09^2)} = 0.10$
н593У	-	-	535595,30	1274395,93	Метод спутниковых геодезических измерений (определений)	0,10	$M_t = \sqrt{(m_0^2 + m_1^2)} = \sqrt{(0.04^2 + 0.09^2)} = 0.10$
н594У	-	-	535595,01	1274379,05	Метод спутниковых геодезических измерений (определений)	0,10	$M_t = \sqrt{(m_0^2 + m_1^2)} = \sqrt{(0.04^2 + 0.09^2)} = 0.10$
н595У	-	-	535599,04	1274379,04	Метод спутниковых геодезических измерений (определений)	0,10	$M_t = \sqrt{(m_0^2 + m_1^2)} = \sqrt{(0.04^2 + 0.09^2)} = 0.10$
н596У	-	-	535603,23	1274378,61	Метод спутниковых геодезических измерений (определений)	0,10	$M_t = \sqrt{(m_0^2 + m_1^2)} = \sqrt{(0.04^2 + 0.09^2)} = 0.10$
н597У	-	-	535603,03	1274371,28	Метод спутниковых геодезических измерений (определений)	0,10	$M_t = \sqrt{(m_0^2 + m_1^2)} = \sqrt{(0.04^2 + 0.09^2)} = 0.10$
н598У	-	-	535600,02	1274371,59	Метод спутниковых геодезических измерений (определений)	0,10	$M_t = \sqrt{(m_0^2 + m_1^2)} = \sqrt{(0.04^2 + 0.09^2)} = 0.10$
н599У	-	-	535599,25	1274354,43	Метод спутниковых геодезических измерений (определений)	0,10	$M_t = \sqrt{(m_0^2 + m_1^2)} = \sqrt{(0.04^2 + 0.09^2)} = 0.10$

н588У	-	-	535618,73	1274351,99	Метод спутниковых геодезических измерений (определений)	0,10	$Mt = \sqrt{(m0^2 + m1^2)} = \sqrt{(0.04^2 + 0.09^2)} = 0.10$
-------	---	---	-----------	------------	---	------	---

2. Сведения о частях границ уточняемого земельного участка с кадастровым номером

35:01:0303014:63

Обозначение части границы		Горизонтальное проложение (S), м	Описание прохождения части границ	Отметка о наличии земельного спора о местоположении границ земельного участка
от т.	до т.			
1	2	3	4	5
н588У	н589У	27,82	-	-
н589У	н590У	11,45	-	-
н590У	н591У	37,83	-	-
н591У	н592У	28,95	-	-
н592У	н593У	33,47	-	-
н593У	н594У	16,88	-	-
н594У	н595У	4,03	-	-
н595У	н596У	4,21	-	-
н596У	н597У	7,33	-	-
н597У	н598У	3,03	-	-
н598У	н599У	17,18	-	-
н599У	н588У	19,63	-	-

3. Общие сведения об уточняемом земельном участке с кадастровым номером

=

№ п/п	Наименование характеристики земельного участка	Значение характеристики
1	2	3
1	Адрес земельного участка	-
	Местоположение земельного участка (при отсутствии присвоенного адреса)	Российская Федерация, Вологодская область, р-н Вытегорский, с/п Оштинское, с Мегра, ул Ушакова
	Дополнительные сведения о местоположении земельного участка	-
2	Площадь земельного участка ± величина погрешности определения площади (P ± ΔP), м²	1910±15
3	Формула, примененная для расчета предельной допустимой погрешности определения площади земельного участка (ΔP), м²	$\Delta P = 3.5 * Mt * \sqrt{P} = 3.5 * 0.1 * \sqrt{1910} = 15$

4	Площадь земельного участка согласно сведениям Единого государственного реестра недвижимости (Ркад), м ²	2100
5	Оценка расхождения Р и Ркад (Р - Ркад), м ²	190
6	Предельный минимальный и максимальный размеры земельного участка (Рмин и Рмакс), м ²	600 2500
7	Кадастровый или иной номер (обозначение) здания, сооружения, объекта незавершенного строительства, расположенного на земельном участке	-
8	Иные сведения	-

1. Сведения о характерных точках границы уточняемого земельного участка с кадастровым номером 35:01:0303014:64

Зона № 1

Обозначение характерных точек границ	Существующие координаты, м		Уточненные координаты, м		Метод определения координат	Средняя квадратическая погрешность определения координат характерной точки (M _t), м	Формулы, примененные для расчета средней квадратической погрешности определения координат характерной точки (M _t), м
	X	Y	X	Y			
1	2	3	4	5	6	7	8
н599У	-	-	535599,25	1274354,43	Метод спутниковых геодезических измерений (определений)	0,10	$M_t = \sqrt{(m_0^2 + m_1^2)} = \sqrt{(0.04^2 + 0.09^2)} = 0.10$
н598У	-	-	535600,02	1274371,59	Метод спутниковых геодезических измерений (определений)	0,10	$M_t = \sqrt{(m_0^2 + m_1^2)} = \sqrt{(0.04^2 + 0.09^2)} = 0.10$
н597У	-	-	535603,03	1274371,28	Метод спутниковых геодезических измерений (определений)	0,10	$M_t = \sqrt{(m_0^2 + m_1^2)} = \sqrt{(0.04^2 + 0.09^2)} = 0.10$
н596У	-	-	535603,23	1274378,61	Метод спутниковых геодезических измерений (определений)	0,10	$M_t = \sqrt{(m_0^2 + m_1^2)} = \sqrt{(0.04^2 + 0.09^2)} = 0.10$
н595У	-	-	535599,04	1274379,04	Метод спутниковых геодезических измерений (определений)	0,10	$M_t = \sqrt{(m_0^2 + m_1^2)} = \sqrt{(0.04^2 + 0.09^2)} = 0.10$
н594У	-	-	535595,01	1274379,05	Метод спутниковых геодезических измерений (определений)	0,10	$M_t = \sqrt{(m_0^2 + m_1^2)} = \sqrt{(0.04^2 + 0.09^2)} = 0.10$
н593У	-	-	535595,30	1274395,93	Метод спутниковых геодезических измерений (определений)	0,10	$M_t = \sqrt{(m_0^2 + m_1^2)} = \sqrt{(0.04^2 + 0.09^2)} = 0.10$

н592У	-	-	535596,89	1274429,36	Метод спутниковых геодезических измерений (определений)	0,10	$Mt=\sqrt{(m0^2+m1^2)}=\sqrt{(0.04^2+0.09^2)}=0.10$
н600У	-	-	535567,90	1274431,38	Метод спутниковых геодезических измерений (определений)	0,10	$Mt=\sqrt{(m0^2+m1^2)}=\sqrt{(0.04^2+0.09^2)}=0.10$
н601У	-	-	535565,84	1274355,78	Метод спутниковых геодезических измерений (определений)	0,10	$Mt=\sqrt{(m0^2+m1^2)}=\sqrt{(0.04^2+0.09^2)}=0.10$
н602У	-	-	535594,69	1274354,96	Метод спутниковых геодезических измерений (определений)	0,10	$Mt=\sqrt{(m0^2+m1^2)}=\sqrt{(0.04^2+0.09^2)}=0.10$
н599У	-	-	535599,25	1274354,43	Метод спутниковых геодезических измерений (определений)	0,10	$Mt=\sqrt{(m0^2+m1^2)}=\sqrt{(0.04^2+0.09^2)}=0.10$

2. Сведения о частях границ уточняемого земельного участка с кадастровым номером

35:01:0303014:64

Обозначение части границы		Горизонтальное положение (S), м	Описание прохождения части границ	Отметка о наличии земельного спора о местоположении границ земельного участка
от т.	до т.			
1	2	3	4	5
н599У	н598У	17,18	-	-
н598У	н597У	3,03	-	-
н597У	н596У	7,33	-	-
н596У	н595У	4,21	-	-
н595У	н594У	4,03	-	-
н594У	н593У	16,88	-	-
н593У	н592У	33,47	-	-
н592У	н600У	29,06	-	-
н600У	н601У	75,63	-	-
н601У	н602У	28,86	-	-
н602У	н599У	4,59	-	-

3. Общие сведения об уточняемом земельном участке с кадастровым номером

=

№ п/п	Наименование характеристики земельного участка	Значение характеристики
1	2	3
	Адрес земельного участка	-

1	Местоположение земельного участка (при отсутствии присвоенного адреса)	Российская Федерация, Вологодская область, р-н Вытегорский, с/п Оштинское, с Мезра, ул Ушакова
	Дополнительные сведения о местоположении земельного участка	-
2	Площадь земельного участка ± величина погрешности определения площади (P ± ΔP), м²	2291±17
3	Формула, примененная для расчета предельной допустимой погрешности определения площади земельного участка (ΔP), м²	$\Delta P = 3.5 * M_t * \sqrt{P} = 3.5 * 0.1 * \sqrt{2291} = 17$
4	Площадь земельного участка согласно сведениям Единого государственного реестра недвижимости (Pкад), м²	2200
5	Оценка расхождения P и Pкад (P - Pкад), м²	91
6	Предельный минимальный и максимальный размеры земельного участка (Pмин и Pмакс), м²	600 2500
7	Кадастровый или иной номер (обозначение) здания, сооружения, объекта незавершенного строительства, расположенного на земельном участке	35:01:0303014:165
8	Иные сведения	-

1. Сведения о характерных точках границы уточняемого земельного участка с кадастровым номером 35:01:0303014:65

Зона № 1

Обозначение характерных точек границ	Существующие координаты, м		Уточненные координаты, м		Метод определения координат	Средняя квадратическая погрешность определения координат характерной точки (M _t), м	Формулы, примененные для расчета средней квадратической погрешности определения координат характерной точки (M _t), м
	X	Y	X	Y			
1	2	3	4	5	6	7	8
н601У	-	-	535565,84	1274355,78	Метод спутниковых геодезических измерений (определений)	0,10	$M_t = \sqrt{(m_0^2 + m_1^2)} = \sqrt{(0.04^2 + 0.09^2)} = 0.10$
н600У	-	-	535567,90	1274431,38	Метод спутниковых геодезических измерений (определений)	0,10	$M_t = \sqrt{(m_0^2 + m_1^2)} = \sqrt{(0.04^2 + 0.09^2)} = 0.10$
н603У	-	-	535551,10	1274433,29	Метод спутниковых геодезических измерений (определений)	0,10	$M_t = \sqrt{(m_0^2 + m_1^2)} = \sqrt{(0.04^2 + 0.09^2)} = 0.10$

н604У	-	-	535548,80	1274355,47	Метод спутниковых геодезических измерений (определений)	0,10	$Mt=\sqrt{(m0^2+m1^2)}=\sqrt{(0.04^2+0.09^2)}=0.10$
н601У	-	-	535565,84	1274355,78	Метод спутниковых геодезических измерений (определений)	0,10	$Mt=\sqrt{(m0^2+m1^2)}=\sqrt{(0.04^2+0.09^2)}=0.10$

2. Сведения о частях границ уточняемого земельного участка с кадастровым номером

35:01:0303014:65

Обозначение части границы		Горизонтальное проложение (S), м	Описание прохождения части границ	Отметка о наличии земельного спора о местоположении границ земельного участка
от т.	до т.			
1	2	3	4	5
н601У	н600У	75,63	-	-
н600У	н603У	16,91	-	-
н603У	н604У	77,85	-	-
н604У	н601У	17,04	-	-

3. Общие сведения об уточняемом земельном участке с кадастровым номером

=

№ п/п	Наименование характеристики земельного участка	Значение характеристики
1	2	3
1	Адрес земельного участка	-
	Местоположение земельного участка (при отсутствии присвоенного адреса)	Российская Федерация, Вологодская область, р-н Вытегорский, с/п Оштинское, с Мегра, ул Ушакова
	Дополнительные сведения о местоположении земельного участка	-
2	Площадь земельного участка ± величина погрешности определения площади (P ± ΔP), м²	1300±13
3	Формула, примененная для расчета предельной допустимой погрешности определения площади земельного участка (ΔP), м²	$\Delta P=3.5*Mt*\sqrt{P}=3.5*0.1*\sqrt{1300}=13$
4	Площадь земельного участка согласно сведениям Единого государственного реестра недвижимости (Pкад), м²	1100
5	Оценка расхождения P и Pкад (P - Pкад), м²	200
6	Предельный минимальный и максимальный размеры земельного участка (Pмин и Pмакс), м²	600
		2500

7	Кадастровый или иной номер (обозначение) здания, сооружения, объекта незавершенного строительства, расположенного на земельном участке	-
8	Иные сведения	-

1. Сведения о характерных точках границы уточняемого земельного участка с кадастровым номером 35:01:0303014:66

Зона № 1

Обозначение характерных точек границ	Существующие координаты, м		Уточненные координаты, м		Метод определения координат	Средняя квадратическая погрешность определения координат характерной точки (M _t), м	Формулы, примененные для расчета средней квадратической погрешности определения координат характерной точки (M _t), м
	X	Y	X	Y			
1	2	3	4	5	6	7	8
н604У	-	-	535548,80	1274355,47	Метод спутниковых геодезических измерений (определений)	0,10	$M_t = \sqrt{(m_0^2 + m_1^2)} = \sqrt{(0.04^2 + 0.09^2)} = 0.10$
н603У	-	-	535551,10	1274433,29	Метод спутниковых геодезических измерений (определений)	0,10	$M_t = \sqrt{(m_0^2 + m_1^2)} = \sqrt{(0.04^2 + 0.09^2)} = 0.10$
н605У	-	-	535551,19	1274436,46	Метод спутниковых геодезических измерений (определений)	0,10	$M_t = \sqrt{(m_0^2 + m_1^2)} = \sqrt{(0.04^2 + 0.09^2)} = 0.10$
н606У	-	-	535530,28	1274440,96	Метод спутниковых геодезических измерений (определений)	0,10	$M_t = \sqrt{(m_0^2 + m_1^2)} = \sqrt{(0.04^2 + 0.09^2)} = 0.10$
н607У	-	-	535528,99	1274380,91	Метод спутниковых геодезических измерений (определений)	0,10	$M_t = \sqrt{(m_0^2 + m_1^2)} = \sqrt{(0.04^2 + 0.09^2)} = 0.10$
н608У	-	-	535517,16	1274380,94	Метод спутниковых геодезических измерений (определений)	0,10	$M_t = \sqrt{(m_0^2 + m_1^2)} = \sqrt{(0.04^2 + 0.09^2)} = 0.10$
н609У	-	-	535516,33	1274370,56	Метод спутниковых геодезических измерений (определений)	0,10	$M_t = \sqrt{(m_0^2 + m_1^2)} = \sqrt{(0.04^2 + 0.09^2)} = 0.10$
н610У	-	-	535517,22	1274357,34	Метод спутниковых геодезических измерений (определений)	0,10	$M_t = \sqrt{(m_0^2 + m_1^2)} = \sqrt{(0.04^2 + 0.09^2)} = 0.10$
н611У	-	-	535544,17	1274355,98	Метод спутниковых геодезических измерений (определений)	0,10	$M_t = \sqrt{(m_0^2 + m_1^2)} = \sqrt{(0.04^2 + 0.09^2)} = 0.10$

н604У	-	-	535548,80	1274355,47	Метод спутниковых геодезических измерений (определений)	0,10	$Mt = \sqrt{(m0^2 + m1^2)} = \sqrt{(0.04^2 + 0.09^2)} = 0.10$
-------	---	---	-----------	------------	---	------	---

2. Сведения о частях границ уточняемого земельного участка с кадастровым номером

35:01:0303014:66

Обозначение части границы		Горизонтальное проложение (S), м	Описание прохождения части границ	Отметка о наличии земельного спора о местоположении границ земельного участка
от т.	до т.			
1	2	3	4	5
н604У	н603У	77,85	-	-
н603У	н605У	3,17	-	-
н605У	н606У	21,39	-	-
н606У	н607У	60,06	-	-
н607У	н608У	11,83	-	-
н608У	н609У	10,41	-	-
н609У	н610У	13,25	-	-
н610У	н611У	26,98	-	-
н611У	н604У	4,66	-	-

3. Общие сведения об уточняемом земельном участке с кадастровым номером

=

№ п/п	Наименование характеристики земельного участка	Значение характеристики
1	2	3
1	Адрес земельного участка	-
	Местоположение земельного участка (при отсутствии присвоенного адреса)	Российская Федерация, Вологодская область, р-н Вытегорский, с/п Оштинское, с Мегра, ул Ушакова
	Дополнительные сведения о местоположении земельного участка	-
2	Площадь земельного участка ± величина погрешности определения площади (P ± ΔP), м²	1993±16
3	Формула, примененная для расчета предельной допустимой погрешности определения площади земельного участка (ΔP), м²	$\Delta P = 3.5 * Mt * \sqrt{P} = 3.5 * 0.1 * \sqrt{1993} = 16$
4	Площадь земельного участка согласно сведениям Единого государственного реестра недвижимости (Pкад), м²	2200
5	Оценка расхождения P и Pкад (P - Pкад), м²	207

6	Предельный минимальный и максимальный размеры земельного участка (Рмин и Рмакс), м ²	600 2500
7	Кадастровый или иной номер (обозначение) здания, сооружения, объекта незавершенного строительства, расположенного на земельном участке	35:01:0303014:360
8	Иные сведения	-

1. Сведения о характерных точках границы уточняемого земельного участка с кадастровым номером 35:01:0303014:67

Зона № 1

Обозначение характерных точек границ	Существующие координаты, м		Уточненные координаты, м		Метод определения координат	Средняя квадратическая погрешность определения координат характерной точки (M _t), м	Формулы, примененные для расчета средней квадратической погрешности определения координат характерной точки (M _t), м
	X	Y	X	Y			
1	2	3	4	5	6	7	8
н607У	-	-	535528,99	1274380,91	Метод спутниковых геодезических измерений (определений)	0,10	$M_t = \sqrt{(m_0^2 + m_1^2)} = \sqrt{(0.04^2 + 0.09^2)} = 0.10$
н606У	-	-	535530,28	1274440,96	Метод спутниковых геодезических измерений (определений)	0,10	$M_t = \sqrt{(m_0^2 + m_1^2)} = \sqrt{(0.04^2 + 0.09^2)} = 0.10$
н612У	-	-	535526,53	1274444,01	Метод спутниковых геодезических измерений (определений)	0,10	$M_t = \sqrt{(m_0^2 + m_1^2)} = \sqrt{(0.04^2 + 0.09^2)} = 0.10$
н613У	-	-	535513,04	1274443,91	Метод спутниковых геодезических измерений (определений)	0,10	$M_t = \sqrt{(m_0^2 + m_1^2)} = \sqrt{(0.04^2 + 0.09^2)} = 0.10$
н614У	-	-	535512,52	1274380,85	Метод спутниковых геодезических измерений (определений)	0,10	$M_t = \sqrt{(m_0^2 + m_1^2)} = \sqrt{(0.04^2 + 0.09^2)} = 0.10$
н608У	-	-	535517,16	1274380,94	Метод спутниковых геодезических измерений (определений)	0,10	$M_t = \sqrt{(m_0^2 + m_1^2)} = \sqrt{(0.04^2 + 0.09^2)} = 0.10$
н607У	-	-	535528,99	1274380,91	Метод спутниковых геодезических измерений (определений)	0,10	$M_t = \sqrt{(m_0^2 + m_1^2)} = \sqrt{(0.04^2 + 0.09^2)} = 0.10$

2. Сведения о частях границ уточняемого земельного участка с кадастровым номером 35:01:0303014:67

Обозначение части границы	Горизонтально е проложение	Описание прохождения части границ	Отметка о наличии земельного спора о местоположении границ земельного участка
---------------------------	----------------------------	-----------------------------------	---

от т.	до т.	(S), м		земельного участка
1	2	3	4	5
н607У	н606У	60,06	-	-
н606У	н612У	4,83	-	-
н612У	н613У	13,49	-	-
н613У	н614У	63,06	-	-
н614У	н608У	4,64	-	-
н608У	н607У	11,83	-	-

3. Общие сведения об уточняемом земельном участке с кадастровым номером

№ п/п	Наименование характеристики земельного участка	Значение характеристики
1	2	3
1	Адрес земельного участка	-
	Местоположение земельного участка (при отсутствии присвоенного адреса)	<i>Российская Федерация, Вологодская область, р-н Вытегорский, с/п Оштинское, с Мегра, ул Ушакова</i>
	Дополнительные сведения о местоположении земельного участка	-
2	Площадь земельного участка ± величина погрешности определения площади (Р ± ΔР), м ²	1059±11
3	Формула, примененная для расчета предельной допустимой погрешности определения площади земельного участка (ΔР), м ²	$\Delta P = 3.5 * M_t * \sqrt{P} = 3.5 * 0.1 * \sqrt{1059} = 11$
4	Площадь земельного участка согласно сведениям Единого государственного реестра недвижимости (Ркад), м ²	700
5	Оценка расхождения Р и Ркад (Р - Ркад), м ²	359
6	Предельный минимальный и максимальный размеры земельного участка (Рмин и Рмакс), м ²	600 2500
7	Кадастровый или иной номер (обозначение) здания, сооружения, объекта незавершенного строительства, расположенного на земельном участке	-
8	Иные сведения	-

1. Сведения о характерных точках границы уточняемого земельного участка с кадастровым номером 35:01:0303014:68

Зона № 1

Обозначение характерных точек границ	Существующие координаты, м		Уточненные координаты, м		Метод определения координат	Средняя квадратическая погрешность определения координат характерной точки (M _t), м	Формулы, примененные для расчета средней квадратической погрешности определения координат характерной точки (M _t), м
	X	Y	X	Y			
1	2	3	4	5	6	7	8
н610У	-	-	535517,22	1274357,34	Метод спутниковых геодезических измерений (определений)	0,10	$M_t = \sqrt{(m_0^2 + m_1^2)} = \sqrt{(0.04^2 + 0.09^2)} = 0.10$
н609У	-	-	535516,33	1274370,56	Метод спутниковых геодезических измерений (определений)	0,10	$M_t = \sqrt{(m_0^2 + m_1^2)} = \sqrt{(0.04^2 + 0.09^2)} = 0.10$
н608У	-	-	535517,16	1274380,94	Метод спутниковых геодезических измерений (определений)	0,10	$M_t = \sqrt{(m_0^2 + m_1^2)} = \sqrt{(0.04^2 + 0.09^2)} = 0.10$
н614У	-	-	535512,52	1274380,85	Метод спутниковых геодезических измерений (определений)	0,10	$M_t = \sqrt{(m_0^2 + m_1^2)} = \sqrt{(0.04^2 + 0.09^2)} = 0.10$
н613У	-	-	535513,04	1274443,91	Метод спутниковых геодезических измерений (определений)	0,10	$M_t = \sqrt{(m_0^2 + m_1^2)} = \sqrt{(0.04^2 + 0.09^2)} = 0.10$
н615У	-	-	535501,93	1274442,35	Метод спутниковых геодезических измерений (определений)	0,10	$M_t = \sqrt{(m_0^2 + m_1^2)} = \sqrt{(0.04^2 + 0.09^2)} = 0.10$
н616У	-	-	535493,98	1274439,54	Метод спутниковых геодезических измерений (определений)	0,10	$M_t = \sqrt{(m_0^2 + m_1^2)} = \sqrt{(0.04^2 + 0.09^2)} = 0.10$
н617У	-	-	535494,94	1274389,77	Метод спутниковых геодезических измерений (определений)	0,10	$M_t = \sqrt{(m_0^2 + m_1^2)} = \sqrt{(0.04^2 + 0.09^2)} = 0.10$
н618У	-	-	535496,75	1274389,81	Метод спутниковых геодезических измерений (определений)	0,10	$M_t = \sqrt{(m_0^2 + m_1^2)} = \sqrt{(0.04^2 + 0.09^2)} = 0.10$
н619У	-	-	535496,84	1274384,63	Метод спутниковых геодезических измерений (определений)	0,10	$M_t = \sqrt{(m_0^2 + m_1^2)} = \sqrt{(0.04^2 + 0.09^2)} = 0.10$
н620У	-	-	535497,13	1274375,97	Метод спутниковых геодезических измерений (определений)	0,10	$M_t = \sqrt{(m_0^2 + m_1^2)} = \sqrt{(0.04^2 + 0.09^2)} = 0.10$

н621У	-	-	535497,41	1274363,96	Метод спутниковых геодезических измерений (определений)	0,10	$Mt=\sqrt{(m0^2+m1^2)}=\sqrt{(0.04^2+0.09^2)}=0.10$
н622У	-	-	535497,52	1274359,26	Метод спутниковых геодезических измерений (определений)	0,10	$Mt=\sqrt{(m0^2+m1^2)}=\sqrt{(0.04^2+0.09^2)}=0.10$
н623У	-	-	535501,22	1274358,73	Метод спутниковых геодезических измерений (определений)	0,10	$Mt=\sqrt{(m0^2+m1^2)}=\sqrt{(0.04^2+0.09^2)}=0.10$
н610У	-	-	535517,22	1274357,34	Метод спутниковых геодезических измерений (определений)	0,10	$Mt=\sqrt{(m0^2+m1^2)}=\sqrt{(0.04^2+0.09^2)}=0.10$

2. Сведения о частях границ уточняемого земельного участка с кадастровым номером

35:01:0303014:68

Обозначение части границы		Горизонтальное проложение (S), м	Описание прохождения части границ	Отметка о наличии земельного спора о местоположении границ земельного участка
от т.	до т.			
1	2	3	4	5
н610У	н609У	13,25	-	-
н609У	н608У	10,41	-	-
н608У	н614У	4,64	-	-
н614У	н613У	63,06	-	-
н613У	н615У	11,22	-	-
н615У	н616У	8,43	-	-
н616У	н617У	49,78	-	-
н617У	н618У	1,81	-	-
н618У	н619У	5,18	-	-
н619У	н620У	8,66	-	-
н620У	н621У	12,01	-	-
н621У	н622У	4,70	-	-
н622У	н623У	3,74	-	-
н623У	н610У	16,06	-	-

3. Общие сведения об уточняемом земельном участке с кадастровым номером

=

№ п/п	Наименование характеристики земельного участка	Значение характеристики
1	2	3
	Адрес земельного участка	-

1	Местоположение земельного участка (при отсутствии присвоенного адреса)	Российская Федерация, Вологодская область, р-н Вытегорский, с/п Оштинское, с Мезра, ул Ушакова
	Дополнительные сведения о местоположении земельного участка	-
2	Площадь земельного участка ± величина погрешности определения площади (P ± ΔP), м²	1545±14
3	Формула, примененная для расчета предельной допустимой погрешности определения площади земельного участка (ΔP), м²	$\Delta P = 3.5 * M_t * \sqrt{P} = 3.5 * 0.1 * \sqrt{1545} = 14$
4	Площадь земельного участка согласно сведениям Единого государственного реестра недвижимости (Pкад), м²	1900
5	Оценка расхождения P и Pкад (P - Pкад), м²	355
6	Предельный минимальный и максимальный размеры земельного участка (Pмин и Pмакс), м²	600 2500
7	Кадастровый или иной номер (обозначение) здания, сооружения, объекта незавершенного строительства, расположенного на земельном участке	35:01:0303014:163
8	Иные сведения	-

1. Сведения о характерных точках границы уточняемого земельного участка с кадастровым номером 35:01:0303014:69

Зона № 1

Обозначение характерных точек границ	Существующие координаты, м		Уточненные координаты, м		Метод определения координат	Средняя квадратическая погрешность определения координат характерной точки (M _t), м	Формулы, примененные для расчета средней квадратической погрешности определения координат характерной точки (M _t), м
	X	Y	X	Y			
1	2	3	4	5	6	7	8
н622У	-	-	535497,52	1274359,26	Метод спутниковых геодезических измерений (определений)	0,10	$M_t = \sqrt{(m_0^2 + m_1^2)} = \sqrt{(0.04^2 + 0.09^2)} = 0.10$
н621У	-	-	535497,41	1274363,96	Метод спутниковых геодезических измерений (определений)	0,10	$M_t = \sqrt{(m_0^2 + m_1^2)} = \sqrt{(0.04^2 + 0.09^2)} = 0.10$
н620У	-	-	535497,13	1274375,97	Метод спутниковых геодезических измерений (определений)	0,10	$M_t = \sqrt{(m_0^2 + m_1^2)} = \sqrt{(0.04^2 + 0.09^2)} = 0.10$

н619У	-	-	535496,84	1274384,63	Метод спутниковых геодезических измерений (определений)	0,10	$Mt=\sqrt{(m0^2+m1^2)}=\sqrt{(0.04^2+0.09^2)}=0.10$
н618У	-	-	535496,75	1274389,81	Метод спутниковых геодезических измерений (определений)	0,10	$Mt=\sqrt{(m0^2+m1^2)}=\sqrt{(0.04^2+0.09^2)}=0.10$
н617У	-	-	535494,94	1274389,77	Метод спутниковых геодезических измерений (определений)	0,10	$Mt=\sqrt{(m0^2+m1^2)}=\sqrt{(0.04^2+0.09^2)}=0.10$
н616У	-	-	535493,98	1274439,54	Метод спутниковых геодезических измерений (определений)	0,10	$Mt=\sqrt{(m0^2+m1^2)}=\sqrt{(0.04^2+0.09^2)}=0.10$
н624У	-	-	535483,81	1274439,59	Метод спутниковых геодезических измерений (определений)	0,10	$Mt=\sqrt{(m0^2+m1^2)}=\sqrt{(0.04^2+0.09^2)}=0.10$
202	535483,76	1274365,63	535483,76	1274365,63	Метод спутниковых геодезических измерений (определений)	0,10	$Mt=\sqrt{(m0^2+m1^2)}=\sqrt{(0.04^2+0.09^2)}=0.10$
н625У	-	-	535484,35	1274362,66	Метод спутниковых геодезических измерений (определений)	0,10	$Mt=\sqrt{(m0^2+m1^2)}=\sqrt{(0.04^2+0.09^2)}=0.10$
н626У	-	-	535487,02	1274361,64	Метод спутниковых геодезических измерений (определений)	0,10	$Mt=\sqrt{(m0^2+m1^2)}=\sqrt{(0.04^2+0.09^2)}=0.10$
н622У	-	-	535497,52	1274359,26	Метод спутниковых геодезических измерений (определений)	0,10	$Mt=\sqrt{(m0^2+m1^2)}=\sqrt{(0.04^2+0.09^2)}=0.10$

2. Сведения о частях границ уточняемого земельного участка с кадастровым номером

35:01:0303014:69

Обозначение части границы		Горизонтальное проложение (S), м	Описание прохождения части границ	Отметка о наличии земельного спора о местоположении границ земельного участка
от т.	до т.			
1	2	3	4	5
н622У	н621У	4,70	-	-
н621У	н620У	12,01	-	-
н620У	н619У	8,66	-	-
н619У	н618У	5,18	-	-
н618У	н617У	1,81	-	-
н617У	н616У	49,78	-	-
н616У	н624У	10,17	-	-
н624У	202	73,96	-	-
202	н625У	3,03	-	-
н625У	н626У	2,86	-	-

н627У	-	-	535674,21	1274102,43	Метод спутниковых геодезических измерений (определений)	0,10	$Mt=\sqrt{(m0^2+m1^2)}=\sqrt{(0.04^2+0.09^2)}=0.10$
н628У	-	-	535671,31	1274119,58	Метод спутниковых геодезических измерений (определений)	0,10	$Mt=\sqrt{(m0^2+m1^2)}=\sqrt{(0.04^2+0.09^2)}=0.10$
н629У	-	-	535678,42	1274120,75	Метод спутниковых геодезических измерений (определений)	0,10	$Mt=\sqrt{(m0^2+m1^2)}=\sqrt{(0.04^2+0.09^2)}=0.10$
н630У	-	-	535676,75	1274129,36	Метод спутниковых геодезических измерений (определений)	0,10	$Mt=\sqrt{(m0^2+m1^2)}=\sqrt{(0.04^2+0.09^2)}=0.10$
н631У	-	-	535676,11	1274133,60	Метод спутниковых геодезических измерений (определений)	0,10	$Mt=\sqrt{(m0^2+m1^2)}=\sqrt{(0.04^2+0.09^2)}=0.10$
н632У	-	-	535670,15	1274132,99	Метод спутниковых геодезических измерений (определений)	0,10	$Mt=\sqrt{(m0^2+m1^2)}=\sqrt{(0.04^2+0.09^2)}=0.10$
н633У	-	-	535669,62	1274140,01	Метод спутниковых геодезических измерений (определений)	0,10	$Mt=\sqrt{(m0^2+m1^2)}=\sqrt{(0.04^2+0.09^2)}=0.10$
н634У	-	-	535666,90	1274139,86	Метод спутниковых геодезических измерений (определений)	0,10	$Mt=\sqrt{(m0^2+m1^2)}=\sqrt{(0.04^2+0.09^2)}=0.10$
н635У	-	-	535666,66	1274144,98	Метод спутниковых геодезических измерений (определений)	0,10	$Mt=\sqrt{(m0^2+m1^2)}=\sqrt{(0.04^2+0.09^2)}=0.10$
н636У	-	-	535668,15	1274145,04	Метод спутниковых геодезических измерений (определений)	0,10	$Mt=\sqrt{(m0^2+m1^2)}=\sqrt{(0.04^2+0.09^2)}=0.10$
н637У	-	-	535667,55	1274156,63	Метод спутниковых геодезических измерений (определений)	0,10	$Mt=\sqrt{(m0^2+m1^2)}=\sqrt{(0.04^2+0.09^2)}=0.10$
н638У	-	-	535657,89	1274155,33	Метод спутниковых геодезических измерений (определений)	0,10	$Mt=\sqrt{(m0^2+m1^2)}=\sqrt{(0.04^2+0.09^2)}=0.10$
н584У	-	-	535649,54	1274154,80	Метод спутниковых геодезических измерений (определений)	0,10	$Mt=\sqrt{(m0^2+m1^2)}=\sqrt{(0.04^2+0.09^2)}=0.10$
н583У	-	-	535650,88	1274141,91	Метод спутниковых геодезических измерений (определений)	0,10	$Mt=\sqrt{(m0^2+m1^2)}=\sqrt{(0.04^2+0.09^2)}=0.10$

н582У	-	-	535651,35	1274126,83	Метод спутниковых геодезических измерений (определений)	0,10	$Mt=\sqrt{(m0^2+m1^2)}=\sqrt{(0.04^2+0.09^2)}=0.10$
н581У	-	-	535652,06	1274122,34	Метод спутниковых геодезических измерений (определений)	0,10	$Mt=\sqrt{(m0^2+m1^2)}=\sqrt{(0.04^2+0.09^2)}=0.10$
н580У	-	-	535655,46	1274099,23	Метод спутниковых геодезических измерений (определений)	0,10	$Mt=\sqrt{(m0^2+m1^2)}=\sqrt{(0.04^2+0.09^2)}=0.10$
н627У	-	-	535674,21	1274102,43	Метод спутниковых геодезических измерений (определений)	0,10	$Mt=\sqrt{(m0^2+m1^2)}=\sqrt{(0.04^2+0.09^2)}=0.10$

2. Сведения о частях границ уточняемого земельного участка с кадастровым номером

35:01:0303014:7

Обозначение части границы		Горизонтальное проложение (S), м	Описание прохождения части границ	Отметка о наличии земельного спора о местоположении границ земельного участка
от т.	до т.			
1	2	3	4	5
н627У	н628У	17,39	-	-
н628У	н629У	7,21	-	-
н629У	н630У	8,77	-	-
н630У	н631У	4,29	-	-
н631У	н632У	5,99	-	-
н632У	н633У	7,04	-	-
н633У	н634У	2,72	-	-
н634У	н635У	5,13	-	-
н635У	н636У	1,49	-	-
н636У	н637У	11,61	-	-
н637У	н638У	9,75	-	-
н638У	н584У	8,37	-	-
н584У	н583У	12,96	-	-
н583У	н582У	15,09	-	-
н582У	н581У	4,55	-	-
н581У	н580У	23,36	-	-
н580У	н627У	19,02	-	-

3. Общие сведения об уточняемом земельном участке с кадастровым номером

=

№ п/п	Наименование характеристики земельного участка	Значение характеристики
1	2	3

1	Адрес земельного участка	-
	Местоположение земельного участка (при отсутствии присвоенного адреса)	<i>Российская Федерация, Вологодская область, р-н Вытегорский, с/п Оштинское, с Мегра, ул Железнодорожная</i>
	Дополнительные сведения о местоположении земельного участка	-
2	Площадь земельного участка ± величина погрешности определения площади (P ± ΔP), м²	1100±12
3	Формула, примененная для расчета предельной допустимой погрешности определения площади земельного участка (ΔP), м²	$\Delta P = 3.5 * M_t * \sqrt{P} = 3.5 * 0.1 * \sqrt{1100} = 12$
4	Площадь земельного участка согласно сведениям Единого государственного реестра недвижимости (Pкад), м²	1100
5	Оценка расхождения P и Pкад (P - Pкад), м²	0
6	Предельный минимальный и максимальный размеры земельного участка (Pмин и Pмакс), м²	600 2500
7	Кадастровый или иной номер (обозначение) здания, сооружения, объекта незавершенного строительства, расположенного на земельном участке	-
8	Иные сведения	-

1. Сведения о характерных точках границы уточняемого земельного участка с кадастровым номером 35:01:0303014:71

Зона № 1

Обозначение характерных точек границ	Существующие координаты, м		Уточненные координаты, м		Метод определения координат	Средняя квадратическая погрешность определения координат характерной точки (M _t), м	Формулы, примененные для расчета средней квадратической погрешности определения координат характерной точки (M _t), м
	X	Y	X	Y			
1	2	3	4	5	6	7	8
n639У	-	-	535453,67	1274374,24	<i>Метод спутниковых геодезических измерений (определений)</i>	0,10	$M_t = \sqrt{(m_0^2 + m_1^2)} = \sqrt{(0.04^2 + 0.09^2)} = 0.10$

н640У	-	-	535455,15	1274449,95	Метод спутниковых геодезических измерений (определений)	0,10	$Mt=\sqrt{(m0^2+m1^2)}=\sqrt{(0.04^2+0.09^2)}=0.10$
н641У	-	-	535431,87	1274443,77	Метод спутниковых геодезических измерений (определений)	0,10	$Mt=\sqrt{(m0^2+m1^2)}=\sqrt{(0.04^2+0.09^2)}=0.10$
н642У	-	-	535423,95	1274435,19	Метод спутниковых геодезических измерений (определений)	0,10	$Mt=\sqrt{(m0^2+m1^2)}=\sqrt{(0.04^2+0.09^2)}=0.10$
н643У	-	-	535423,52	1274416,94	Метод спутниковых геодезических измерений (определений)	0,10	$Mt=\sqrt{(m0^2+m1^2)}=\sqrt{(0.04^2+0.09^2)}=0.10$
н644У	-	-	535421,85	1274411,05	Метод спутниковых геодезических измерений (определений)	0,10	$Mt=\sqrt{(m0^2+m1^2)}=\sqrt{(0.04^2+0.09^2)}=0.10$
н645У	-	-	535421,83	1274398,67	Метод спутниковых геодезических измерений (определений)	0,10	$Mt=\sqrt{(m0^2+m1^2)}=\sqrt{(0.04^2+0.09^2)}=0.10$
н646У	-	-	535421,44	1274393,03	Метод спутниковых геодезических измерений (определений)	0,10	$Mt=\sqrt{(m0^2+m1^2)}=\sqrt{(0.04^2+0.09^2)}=0.10$
н647У	-	-	535420,37	1274387,16	Метод спутниковых геодезических измерений (определений)	0,10	$Mt=\sqrt{(m0^2+m1^2)}=\sqrt{(0.04^2+0.09^2)}=0.10$
н648У	-	-	535431,93	1274383,55	Метод спутниковых геодезических измерений (определений)	0,10	$Mt=\sqrt{(m0^2+m1^2)}=\sqrt{(0.04^2+0.09^2)}=0.10$
н649У	-	-	535432,76	1274382,33	Метод спутниковых геодезических измерений (определений)	0,10	$Mt=\sqrt{(m0^2+m1^2)}=\sqrt{(0.04^2+0.09^2)}=0.10$
н639У	-	-	535453,67	1274374,24	Метод спутниковых геодезических измерений (определений)	0,10	$Mt=\sqrt{(m0^2+m1^2)}=\sqrt{(0.04^2+0.09^2)}=0.10$

2. Сведения о частях границ уточняемого земельного участка с кадастровым номером

35:01:0303014:71

Обозначение части границы		Горизонтально е проложение (S), м	Описание прохождения части границ	Отметка о наличии земельного спора о местоположении границ земельного участка
от т.	до т.			
1	2	3	4	5
н639У	н640У	75,72	-	-
н640У	н641У	24,09	-	-
н641У	н642У	11,68	-	-
н642У	н643У	18,26	-	-

н643У	н644У	6,12	-	-
н644У	н645У	12,38	-	-
н645У	н646У	5,65	-	-
н646У	н647У	5,97	-	-
н647У	н648У	12,11	-	-
н648У	н649У	1,48	-	-
н649У	н639У	22,42	-	-

3. Общие сведения об уточняемом земельном участке с кадастровым номером

=

№ п/п	Наименование характеристики земельного участка	Значение характеристики
1	2	3
1	Адрес земельного участка	-
	Местоположение земельного участка (при отсутствии присвоенного адреса)	<i>Российская Федерация, Вологодская область, р-н Вытегорский, с/п Мегорское, с Мегра, ул Ушакова</i>
	Дополнительные сведения о местоположении земельного участка	-
2	Площадь земельного участка ± величина погрешности определения площади (Р ± ΔР), м ²	2046±16
3	Формула, примененная для расчета предельной допустимой погрешности определения площади земельного участка (ΔР), м ²	$\Delta P = 3.5 * M_t * \sqrt{P} = 3.5 * 0.1 * \sqrt{2046} = 16$
4	Площадь земельного участка согласно сведениям Единого государственного реестра недвижимости (Ркад), м ²	2100
5	Оценка расхождения Р и Ркад (Р - Ркад), м ²	54
6	Предельный минимальный и максимальный размеры земельного участка (Рмин и Рмакс), м ²	600 2500
7	Кадастровый или иной номер (обозначение) здания, сооружения, объекта незавершенного строительства, расположенного на земельном участке	35:01:0303014:173
8	Иные сведения	-

1. Сведения о характерных точках границы уточняемого земельного участка с кадастровым номером

35:01:0303014:72

Зона № 1

Обозначение характерных точек границ	Существующие координаты, м		Уточненные координаты, м		Метод определения координат	Средняя квадратическая погрешность определения координат характерной точки (M _t), м	Формулы, примененные для расчета средней квадратической погрешности определения координат характерной точки (M _t), м
	X	Y	X	Y			
1	2	3	4	5	6	7	8
н647У	-	-	535420,37	1274387,16	Метод спутниковых геодезических измерений (определений)	0,10	$Mt=\sqrt{(m0^2+m1^2)}=\sqrt{(0.04^2+0.09^2)}=0.10$
н646У	-	-	535421,44	1274393,03	Метод спутниковых геодезических измерений (определений)	0,10	$Mt=\sqrt{(m0^2+m1^2)}=\sqrt{(0.04^2+0.09^2)}=0.10$
н645У	-	-	535421,83	1274398,67	Метод спутниковых геодезических измерений (определений)	0,10	$Mt=\sqrt{(m0^2+m1^2)}=\sqrt{(0.04^2+0.09^2)}=0.10$
н644У	-	-	535421,85	1274411,05	Метод спутниковых геодезических измерений (определений)	0,10	$Mt=\sqrt{(m0^2+m1^2)}=\sqrt{(0.04^2+0.09^2)}=0.10$
н643У	-	-	535423,52	1274416,94	Метод спутниковых геодезических измерений (определений)	0,10	$Mt=\sqrt{(m0^2+m1^2)}=\sqrt{(0.04^2+0.09^2)}=0.10$
н642У	-	-	535423,95	1274435,19	Метод спутниковых геодезических измерений (определений)	0,10	$Mt=\sqrt{(m0^2+m1^2)}=\sqrt{(0.04^2+0.09^2)}=0.10$
н650У	-	-	535413,24	1274436,37	Метод спутниковых геодезических измерений (определений)	0,10	$Mt=\sqrt{(m0^2+m1^2)}=\sqrt{(0.04^2+0.09^2)}=0.10$
н651У	-	-	535414,12	1274445,34	Метод спутниковых геодезических измерений (определений)	0,10	$Mt=\sqrt{(m0^2+m1^2)}=\sqrt{(0.04^2+0.09^2)}=0.10$
н652У	-	-	535399,97	1274447,66	Метод спутниковых геодезических измерений (определений)	0,10	$Mt=\sqrt{(m0^2+m1^2)}=\sqrt{(0.04^2+0.09^2)}=0.10$
н653У	-	-	535396,90	1274436,69	Метод спутниковых геодезических измерений (определений)	0,10	$Mt=\sqrt{(m0^2+m1^2)}=\sqrt{(0.04^2+0.09^2)}=0.10$
н654У	-	-	535389,00	1274436,17	Метод спутниковых геодезических измерений (определений)	0,10	$Mt=\sqrt{(m0^2+m1^2)}=\sqrt{(0.04^2+0.09^2)}=0.10$

н655У	-	-	535388,47	1274423,28	Метод спутниковых геодезических измерений (определений)	0,10	$Mt=\sqrt{(m0^2+m1^2)}=\sqrt{(0.04^2+0.09^2)}=0.10$
н656У	-	-	535387,70	1274414,41	Метод спутниковых геодезических измерений (определений)	0,10	$Mt=\sqrt{(m0^2+m1^2)}=\sqrt{(0.04^2+0.09^2)}=0.10$
н657У	-	-	535385,73	1274393,37	Метод спутниковых геодезических измерений (определений)	0,10	$Mt=\sqrt{(m0^2+m1^2)}=\sqrt{(0.04^2+0.09^2)}=0.10$
н658У	-	-	535401,38	1274390,06	Метод спутниковых геодезических измерений (определений)	0,10	$Mt=\sqrt{(m0^2+m1^2)}=\sqrt{(0.04^2+0.09^2)}=0.10$
н659У	-	-	535411,56	1274387,72	Метод спутниковых геодезических измерений (определений)	0,10	$Mt=\sqrt{(m0^2+m1^2)}=\sqrt{(0.04^2+0.09^2)}=0.10$
н660У	-	-	535418,34	1274386,94	Метод спутниковых геодезических измерений (определений)	0,10	$Mt=\sqrt{(m0^2+m1^2)}=\sqrt{(0.04^2+0.09^2)}=0.10$
н647У	-	-	535420,37	1274387,16	Метод спутниковых геодезических измерений (определений)	0,10	$Mt=\sqrt{(m0^2+m1^2)}=\sqrt{(0.04^2+0.09^2)}=0.10$

2. Сведения о частях границ уточняемого земельного участка с кадастровым номером

35:01:0303014:72

Обозначение части границы		Горизонтально е проложение (S), м	Описание прохождения части границ	Отметка о наличии земельного спора о местоположении границ земельного участка
от т.	до т.			
1	2	3	4	5
н647У	н646У	5,97	-	-
н646У	н645У	5,65	-	-
н645У	н644У	12,38	-	-
н644У	н643У	6,12	-	-
н643У	н642У	18,26	-	-
н642У	н650У	10,77	-	-
н650У	н651У	9,01	-	-
н651У	н652У	14,34	-	-
н652У	н653У	11,39	-	-
н653У	н654У	7,92	-	-
н654У	н655У	12,90	-	-
н655У	н656У	8,90	-	-
н656У	н657У	21,13	-	-
н657У	н658У	16,00	-	-
н658У	н659У	10,45	-	-
н659У	н660У	6,82	-	-

н657У	-	-	535385,73	1274393,37	Метод спутниковых геодезических измерений (определений)	0,10	$Mt=\sqrt{(m0^2+m1^2)}=\sqrt{(0.04^2+0.09^2)}=0.10$
н656У	-	-	535387,70	1274414,41	Метод спутниковых геодезических измерений (определений)	0,10	$Mt=\sqrt{(m0^2+m1^2)}=\sqrt{(0.04^2+0.09^2)}=0.10$
н655У	-	-	535388,47	1274423,28	Метод спутниковых геодезических измерений (определений)	0,10	$Mt=\sqrt{(m0^2+m1^2)}=\sqrt{(0.04^2+0.09^2)}=0.10$
н654У	-	-	535389,00	1274436,17	Метод спутниковых геодезических измерений (определений)	0,10	$Mt=\sqrt{(m0^2+m1^2)}=\sqrt{(0.04^2+0.09^2)}=0.10$
н661У	-	-	535389,15	1274446,68	Метод спутниковых геодезических измерений (определений)	0,10	$Mt=\sqrt{(m0^2+m1^2)}=\sqrt{(0.04^2+0.09^2)}=0.10$
н662У	-	-	535358,42	1274447,94	Метод спутниковых геодезических измерений (определений)	0,10	$Mt=\sqrt{(m0^2+m1^2)}=\sqrt{(0.04^2+0.09^2)}=0.10$
н663У	-	-	535353,87	1274400,55	Метод спутниковых геодезических измерений (определений)	0,10	$Mt=\sqrt{(m0^2+m1^2)}=\sqrt{(0.04^2+0.09^2)}=0.10$
н664У	-	-	535377,57	1274397,63	Метод спутниковых геодезических измерений (определений)	0,10	$Mt=\sqrt{(m0^2+m1^2)}=\sqrt{(0.04^2+0.09^2)}=0.10$
н665У	-	-	535377,49	1274395,35	Метод спутниковых геодезических измерений (определений)	0,10	$Mt=\sqrt{(m0^2+m1^2)}=\sqrt{(0.04^2+0.09^2)}=0.10$
н666У	-	-	535383,18	1274393,63	Метод спутниковых геодезических измерений (определений)	0,10	$Mt=\sqrt{(m0^2+m1^2)}=\sqrt{(0.04^2+0.09^2)}=0.10$
н657У	-	-	535385,73	1274393,37	Метод спутниковых геодезических измерений (определений)	0,10	$Mt=\sqrt{(m0^2+m1^2)}=\sqrt{(0.04^2+0.09^2)}=0.10$

2. Сведения о частях границ уточняемого земельного участка с кадастровым номером

35:01:0303014:73

Обозначение части границы		Горизонтальное проложение (S), м	Описание прохождения части границ	Отметка о наличии земельного спора о местоположении границ земельного участка
от т.	до т.			
1	2	3	4	5
н657У	н656У	21,13	-	-
н656У	н655У	8,90	-	-
н655У	н654У	12,90	-	-
н654У	н661У	10,51	-	-

н661У	н662У	30,76	-	-
н662У	н663У	47,61	-	-
н663У	н664У	23,88	-	-
н664У	н665У	2,28	-	-
н665У	н666У	5,94	-	-
н666У	н657У	2,56	-	-

3. Общие сведения об уточняемом земельном участке с кадастровым номером

№ п/п	Наименование характеристики земельного участка	Значение характеристики
1	2	3
1	Адрес земельного участка	-
	Местоположение земельного участка (при отсутствии присвоенного адреса)	<i>Российская Федерация, Вологодская область, р-н Вытегорский, с/п Оштинское, с Мегра, ул Ушакова</i>
	Дополнительные сведения о местоположении земельного участка	-
2	Площадь земельного участка ± величина погрешности определения площади (Р ± ΔР), м²	1589±14
3	Формула, примененная для расчета предельной допустимой погрешности определения площади земельного участка (ΔР), м²	$\Delta P = 3.5 * M_t * \sqrt{P} = 3.5 * 0.1 * \sqrt{1589} = 14$
4	Площадь земельного участка согласно сведениям Единого государственного реестра недвижимости (Ркад), м²	1500
5	Оценка расхождения Р и Ркад (Р - Ркад), м²	89
6	Предельный минимальный и максимальный размеры земельного участка (Рмин и Рмакс), м²	600 2500
7	Кадастровый или иной номер (обозначение) здания, сооружения, объекта незавершенного строительства, расположенного на земельном участке	35:01:0303014:371
8	Иные сведения	-

1. Сведения о характерных точках границы уточняемого земельного участка с кадастровым номером 35:01:0303014:74

Зона № 1

Обозначение характерных точек границ	Существующие координаты, м		Уточненные координаты, м		Метод определения координат	Средняя квадратическая погрешность определения координат характерной точки (M _t), м	Формулы, примененные для расчета средней квадратической погрешности определения координат характерной точки (M _t), м
	X	Y	X	Y			
1	2	3	4	5	6	7	8
н663У	-	-	535353,87	1274400,55	Метод спутниковых геодезических измерений (определений)	0,10	$M_t = \sqrt{(m_0^2 + m_1^2)} = \sqrt{(0.04^2 + 0.09^2)} = 0.10$
н662У	-	-	535358,42	1274447,94	Метод спутниковых геодезических измерений (определений)	0,10	$M_t = \sqrt{(m_0^2 + m_1^2)} = \sqrt{(0.04^2 + 0.09^2)} = 0.10$
н667У	-	-	535328,43	1274452,96	Метод спутниковых геодезических измерений (определений)	0,10	$M_t = \sqrt{(m_0^2 + m_1^2)} = \sqrt{(0.04^2 + 0.09^2)} = 0.10$
н668У	-	-	535328,35	1274460,72	Метод спутниковых геодезических измерений (определений)	0,10	$M_t = \sqrt{(m_0^2 + m_1^2)} = \sqrt{(0.04^2 + 0.09^2)} = 0.10$
н669У	-	-	535320,99	1274460,78	Метод спутниковых геодезических измерений (определений)	0,10	$M_t = \sqrt{(m_0^2 + m_1^2)} = \sqrt{(0.04^2 + 0.09^2)} = 0.10$
н670У	-	-	535321,19	1274452,35	Метод спутниковых геодезических измерений (определений)	0,10	$M_t = \sqrt{(m_0^2 + m_1^2)} = \sqrt{(0.04^2 + 0.09^2)} = 0.10$
н671У	-	-	535321,63	1274452,33	Метод спутниковых геодезических измерений (определений)	0,10	$M_t = \sqrt{(m_0^2 + m_1^2)} = \sqrt{(0.04^2 + 0.09^2)} = 0.10$
н672У	-	-	535321,79	1274448,68	Метод спутниковых геодезических измерений (определений)	0,10	$M_t = \sqrt{(m_0^2 + m_1^2)} = \sqrt{(0.04^2 + 0.09^2)} = 0.10$
н673У	-	-	535321,88	1274446,35	Метод спутниковых геодезических измерений (определений)	0,10	$M_t = \sqrt{(m_0^2 + m_1^2)} = \sqrt{(0.04^2 + 0.09^2)} = 0.10$
н674У	-	-	535321,85	1274435,12	Метод спутниковых геодезических измерений (определений)	0,10	$M_t = \sqrt{(m_0^2 + m_1^2)} = \sqrt{(0.04^2 + 0.09^2)} = 0.10$
н675У	-	-	535322,29	1274424,29	Метод спутниковых геодезических измерений (определений)	0,10	$M_t = \sqrt{(m_0^2 + m_1^2)} = \sqrt{(0.04^2 + 0.09^2)} = 0.10$

н676У	-	-	535322,29	1274420,49	Метод спутниковых геодезических измерений (определений)	0,10	$Mt=\sqrt{(m0^2+m1^2)}=\sqrt{(0.04^2+0.09^2)}=0.10$
н677У	-	-	535323,09	1274403,37	Метод спутниковых геодезических измерений (определений)	0,10	$Mt=\sqrt{(m0^2+m1^2)}=\sqrt{(0.04^2+0.09^2)}=0.10$
н678У	-	-	535329,72	1274401,77	Метод спутниковых геодезических измерений (определений)	0,10	$Mt=\sqrt{(m0^2+m1^2)}=\sqrt{(0.04^2+0.09^2)}=0.10$
н679У	-	-	535343,53	1274401,59	Метод спутниковых геодезических измерений (определений)	0,10	$Mt=\sqrt{(m0^2+m1^2)}=\sqrt{(0.04^2+0.09^2)}=0.10$
н663У	-	-	535353,87	1274400,55	Метод спутниковых геодезических измерений (определений)	0,10	$Mt=\sqrt{(m0^2+m1^2)}=\sqrt{(0.04^2+0.09^2)}=0.10$

2. Сведения о частях границ уточняемого земельного участка с кадастровым номером

35:01:0303014:74

Обозначение части границы		Горизонтальное положение (S), м	Описание прохождения части границ	Отметка о наличии земельного спора о местоположении границ земельного участка
от т.	до т.			
1	2	3	4	5
н663У	н662У	47,61	-	-
н662У	н667У	30,41	-	-
н667У	н668У	7,76	-	-
н668У	н669У	7,36	-	-
н669У	н670У	8,43	-	-
н670У	н671У	0,44	-	-
н671У	н672У	3,65	-	-
н672У	н673У	2,33	-	-
н673У	н674У	11,23	-	-
н674У	н675У	10,84	-	-
н675У	н676У	3,80	-	-
н676У	н677У	17,14	-	-
н677У	н678У	6,82	-	-
н678У	н679У	13,81	-	-
н679У	н663У	10,39	-	-

3. Общие сведения об уточняемом земельном участке с кадастровым номером

=

№ п/п	Наименование характеристики земельного участка	Значение характеристики
1	2	3

1	Адрес земельного участка	-
	Местоположение земельного участка (при отсутствии присвоенного адреса)	<i>Российская Федерация, Вологодская область, р-н Вытегорский, с/п Оштинское, с Мезра, ул Ушакова</i>
	Дополнительные сведения о местоположении земельного участка	-
2	Площадь земельного участка ± величина погрешности определения площади ($P \pm \Delta P$), м ²	<i>1735±15</i>
3	Формула, примененная для расчета предельной допустимой погрешности определения площади земельного участка (ΔP), м ²	$\Delta P = 3.5 * M_t * \sqrt{P} = 3.5 * 0.1 * \sqrt{1735} = 15$
4	Площадь земельного участка согласно сведениям Единого государственного реестра недвижимости ($P_{кад}$), м ²	<i>1200</i>
5	Оценка расхождения P и $P_{кад}$ ($P - P_{кад}$), м ²	<i>535</i>
6	Предельный минимальный и максимальный размеры земельного участка ($P_{мин}$ и $P_{макс}$), м ²	<i>600 2500</i>
7	Кадастровый или иной номер (обозначение) здания, сооружения, объекта незавершенного строительства, расположенного на земельном участке	<i>35:01:0303014:248</i>
8	Иные сведения	-

1. Сведения о характерных точках границы уточняемого земельного участка с кадастровым номером 35:01:0303014:75

Зона № 1

Обозначение характерных точек границ	Существующие координаты, м		Уточненные координаты, м		Метод определения координат	Средняя квадратическая погрешность определения координат характерной точки (M_t), м	Формулы, примененные для расчета средней квадратической погрешности определения координат характерной точки (M_t), м
	X	Y	X	Y			
1	2	3	4	5	6	7	8
<i>n675У</i>	-	-	<i>535322,29</i>	<i>1274424,29</i>	<i>Метод спутниковых геодезических измерений (определений)</i>	<i>0,10</i>	$M_t = \sqrt{(m0^2 + m1^2)} = \sqrt{(0.04^2 + 0.09^2)} = 0.10$

н674У	-	-	535321,85	1274435,12	Метод спутниковых геодезических измерений (определений)	0,10	$Mt=\sqrt{(m0^2+m1^2)}=\sqrt{(0.04^2+0.09^2)}=0.10$
н673У	-	-	535321,88	1274446,35	Метод спутниковых геодезических измерений (определений)	0,10	$Mt=\sqrt{(m0^2+m1^2)}=\sqrt{(0.04^2+0.09^2)}=0.10$
н672У	-	-	535321,79	1274448,68	Метод спутниковых геодезических измерений (определений)	0,10	$Mt=\sqrt{(m0^2+m1^2)}=\sqrt{(0.04^2+0.09^2)}=0.10$
н671У	-	-	535321,63	1274452,33	Метод спутниковых геодезических измерений (определений)	0,10	$Mt=\sqrt{(m0^2+m1^2)}=\sqrt{(0.04^2+0.09^2)}=0.10$
н670У	-	-	535321,19	1274452,35	Метод спутниковых геодезических измерений (определений)	0,10	$Mt=\sqrt{(m0^2+m1^2)}=\sqrt{(0.04^2+0.09^2)}=0.10$
н669У	-	-	535320,99	1274460,78	Метод спутниковых геодезических измерений (определений)	0,10	$Mt=\sqrt{(m0^2+m1^2)}=\sqrt{(0.04^2+0.09^2)}=0.10$
н680У	-	-	535321,21	1274469,16	Метод спутниковых геодезических измерений (определений)	0,10	$Mt=\sqrt{(m0^2+m1^2)}=\sqrt{(0.04^2+0.09^2)}=0.10$
н681У	-	-	535310,90	1274470,20	Метод спутниковых геодезических измерений (определений)	0,10	$Mt=\sqrt{(m0^2+m1^2)}=\sqrt{(0.04^2+0.09^2)}=0.10$
н682У	-	-	535311,12	1274424,36	Метод спутниковых геодезических измерений (определений)	0,10	$Mt=\sqrt{(m0^2+m1^2)}=\sqrt{(0.04^2+0.09^2)}=0.10$
н675У	-	-	535322,29	1274424,29	Метод спутниковых геодезических измерений (определений)	0,10	$Mt=\sqrt{(m0^2+m1^2)}=\sqrt{(0.04^2+0.09^2)}=0.10$

2. Сведения о частях границ уточняемого земельного участка с кадастровым номером

35:01:0303014:75

Обозначение части границы		Горизонтальное проложение (S), м	Описание прохождения части границ	Отметка о наличии земельного спора о местоположении границ земельного участка
от т.	до т.			
1	2	3	4	5
н675У	н674У	10,84	-	-
н674У	н673У	11,23	-	-
н673У	н672У	2,33	-	-
н672У	н671У	3,65	-	-
н671У	н670У	0,44	-	-
н670У	н669У	8,43	-	-
н669У	н680У	8,38	-	-

н680У	н681У	10,36	-	-
н681У	н682У	45,84	-	-
н682У	н675У	11,17	-	-

3. Общие сведения об уточняемом земельном участке с кадастровым номером

-

№ п/п	Наименование характеристики земельного участка	Значение характеристики
1	2	3
1	Адрес земельного участка	-
	Местоположение земельного участка (при отсутствии присвоенного адреса)	<i>Российская Федерация, Вологодская область, р-н Вытегорский, с/п Оштинское, с Мезра, ул Ушакова</i>
	Дополнительные сведения о местоположении земельного участка	-
2	Площадь земельного участка ± величина погрешности определения площади (P ± ΔP), м²	481±8
3	Формула, примененная для расчета предельной допустимой погрешности определения площади земельного участка (ΔP), м²	$\Delta P = 3.5 * M_t * \sqrt{P} = 3.5 * 0.1 * \sqrt{481} = 8$
4	Площадь земельного участка согласно сведениям Единого государственного реестра недвижимости (Pкад), м²	900
5	Оценка расхождения P и Pкад (P - Pкад), м²	419
6	Предельный минимальный и максимальный размеры земельного участка (Pмин и Pмакс), м²	600 2500
7	Кадастровый или иной номер (обозначение) здания, сооружения, объекта незавершенного строительства, расположенного на земельном участке	-
8	Иные сведения	-

1. Сведения о характерных точках границы уточняемого земельного участка с кадастровым номером

35:01:0303014:76

Зона № 1

Обозначение характеристики	Существующие координаты, м	Уточненные координаты, м	Метод определения	Средняя квадратическая погрешность определения	Формулы, примененные для расчета средней квадратической погрешности определения

Характеристики точек границ	координат				определения координат характерной точки (M _t), м	квадратической погрешности определения координат характерной точки (M _t), м	
	X	Y	X	Y			
1	2	3	4	5	6	7	8
н677У	-	-	535323,09	1274403,37	Метод спутниковых геодезических измерений (определений)	0,10	$M_t = \sqrt{(m_0^2 + m_1^2)} = \sqrt{(0.04^2 + 0.09^2)} = 0.10$
н676У	-	-	535322,29	1274420,49	Метод спутниковых геодезических измерений (определений)	0,10	$M_t = \sqrt{(m_0^2 + m_1^2)} = \sqrt{(0.04^2 + 0.09^2)} = 0.10$
н675У	-	-	535322,29	1274424,29	Метод спутниковых геодезических измерений (определений)	0,10	$M_t = \sqrt{(m_0^2 + m_1^2)} = \sqrt{(0.04^2 + 0.09^2)} = 0.10$
н682У	-	-	535311,12	1274424,36	Метод спутниковых геодезических измерений (определений)	0,10	$M_t = \sqrt{(m_0^2 + m_1^2)} = \sqrt{(0.04^2 + 0.09^2)} = 0.10$
н681У	-	-	535310,90	1274470,20	Метод спутниковых геодезических измерений (определений)	0,10	$M_t = \sqrt{(m_0^2 + m_1^2)} = \sqrt{(0.04^2 + 0.09^2)} = 0.10$
н683У	-	-	535292,25	1274471,69	Метод спутниковых геодезических измерений (определений)	0,10	$M_t = \sqrt{(m_0^2 + m_1^2)} = \sqrt{(0.04^2 + 0.09^2)} = 0.10$
н684У	-	-	535291,48	1274403,78	Метод спутниковых геодезических измерений (определений)	0,10	$M_t = \sqrt{(m_0^2 + m_1^2)} = \sqrt{(0.04^2 + 0.09^2)} = 0.10$
н677У	-	-	535323,09	1274403,37	Метод спутниковых геодезических измерений (определений)	0,10	$M_t = \sqrt{(m_0^2 + m_1^2)} = \sqrt{(0.04^2 + 0.09^2)} = 0.10$

2. Сведения о частях границ уточняемого земельного участка с кадастровым номером

35:01:0303014:76

Обозначение части границы		Горизонтальное проложение (S), м	Описание прохождения части границ	Отметка о наличии земельного спора о местоположении границ земельного участка
от т.	до т.			
1	2	3	4	5
н677У	н676У	17,14	-	-
н676У	н675У	3,80	-	-
н675У	н682У	11,17	-	-
н682У	н681У	45,84	-	-
н681У	н683У	18,71	-	-
н683У	н684У	67,91	-	-
н684У	н677У	31,61	-	-

3. Общие сведения об уточняемом земельном участке с кадастровым номером

=

н685У	-	-	535269,17	1274405,13	Метод спутниковых геодезических измерений (определений)	0,10	$Mt=\sqrt{(m0^2+m1^2)}=\sqrt{(0.04^2+0.09^2)}=0.10$
н686У	-	-	535269,61	1274430,53	Метод спутниковых геодезических измерений (определений)	0,10	$Mt=\sqrt{(m0^2+m1^2)}=\sqrt{(0.04^2+0.09^2)}=0.10$
н687У	-	-	535263,00	1274428,01	Метод спутниковых геодезических измерений (определений)	0,10	$Mt=\sqrt{(m0^2+m1^2)}=\sqrt{(0.04^2+0.09^2)}=0.10$
н688У	-	-	535266,09	1274473,94	Метод спутниковых геодезических измерений (определений)	0,10	$Mt=\sqrt{(m0^2+m1^2)}=\sqrt{(0.04^2+0.09^2)}=0.10$
н689У	-	-	535247,37	1274476,63	Метод спутниковых геодезических измерений (определений)	0,10	$Mt=\sqrt{(m0^2+m1^2)}=\sqrt{(0.04^2+0.09^2)}=0.10$
н690У	-	-	535245,08	1274446,16	Метод спутниковых геодезических измерений (определений)	0,10	$Mt=\sqrt{(m0^2+m1^2)}=\sqrt{(0.04^2+0.09^2)}=0.10$
н691У	-	-	535244,73	1274434,92	Метод спутниковых геодезических измерений (определений)	0,10	$Mt=\sqrt{(m0^2+m1^2)}=\sqrt{(0.04^2+0.09^2)}=0.10$
н692У	-	-	535240,99	1274432,99	Метод спутниковых геодезических измерений (определений)	0,10	$Mt=\sqrt{(m0^2+m1^2)}=\sqrt{(0.04^2+0.09^2)}=0.10$
н693У	-	-	535240,69	1274428,59	Метод спутниковых геодезических измерений (определений)	0,10	$Mt=\sqrt{(m0^2+m1^2)}=\sqrt{(0.04^2+0.09^2)}=0.10$
н694У	-	-	535239,55	1274428,49	Метод спутниковых геодезических измерений (определений)	0,10	$Mt=\sqrt{(m0^2+m1^2)}=\sqrt{(0.04^2+0.09^2)}=0.10$
н695У	-	-	535239,61	1274423,60	Метод спутниковых геодезических измерений (определений)	0,10	$Mt=\sqrt{(m0^2+m1^2)}=\sqrt{(0.04^2+0.09^2)}=0.10$
н696У	-	-	535242,59	1274423,66	Метод спутниковых геодезических измерений (определений)	0,10	$Mt=\sqrt{(m0^2+m1^2)}=\sqrt{(0.04^2+0.09^2)}=0.10$
н697У	-	-	535242,99	1274421,50	Метод спутниковых геодезических измерений (определений)	0,10	$Mt=\sqrt{(m0^2+m1^2)}=\sqrt{(0.04^2+0.09^2)}=0.10$
н698У	-	-	535242,93	1274404,10	Метод спутниковых геодезических измерений (определений)	0,10	$Mt=\sqrt{(m0^2+m1^2)}=\sqrt{(0.04^2+0.09^2)}=0.10$

н685У	-	-	535269,17	1274405,13	Метод спутниковых геодезических измерений (определений)	0,10	$Mt = \sqrt{(m0^2 + m1^2)} = \sqrt{(0.04^2 + 0.09^2)} = 0.10$
-------	---	---	-----------	------------	---	------	---

2. Сведения о частях границ уточняемого земельного участка с кадастровым номером

35:01:0303014:77

Обозначение части границы		Горизонтальное проложение (S), м	Описание прохождения части границ	Отметка о наличии земельного спора о местоположении границ земельного участка
от т.	до т.			
1	2	3	4	5
н685У	н686У	25,40	-	-
н686У	н687У	7,07	-	-
н687У	н688У	46,03	-	-
н688У	н689У	18,91	-	-
н689У	н690У	30,56	-	-
н690У	н691У	11,25	-	-
н691У	н692У	4,21	-	-
н692У	н693У	4,41	-	-
н693У	н694У	1,14	-	-
н694У	н695У	4,89	-	-
н695У	н696У	2,98	-	-
н696У	н697У	2,20	-	-
н697У	н698У	17,40	-	-
н698У	н685У	26,26	-	-

3. Общие сведения об уточняемом земельном участке с кадастровым номером

=

№ п/п	Наименование характеристики земельного участка	Значение характеристики
1	2	3
1	Адрес земельного участка	-
	Местоположение земельного участка (при отсутствии присвоенного адреса)	Российская Федерация, Вологодская область, р-н Вытегорский, с/п Оштинское, с Мегра, ул Ушакова
	Дополнительные сведения о местоположении земельного участка	-
2	Площадь земельного участка ± величина погрешности определения площади (P ± ΔP), м²	1560±14
3	Формула, примененная для расчета предельной допустимой погрешности определения площади земельного участка (ΔP), м²	$\Delta P = 3.5 * Mt * \sqrt{P} = 3.5 * 0.1 * \sqrt{1560} = 14$

4	Площадь земельного участка согласно сведениям Единого государственного реестра недвижимости (Ркад), м ²	1200
5	Оценка расхождения Р и Ркад (Р - Ркад), м ²	360
6	Предельный минимальный и максимальный размеры земельного участка (Рмин и Рмакс), м ²	600 2500
7	Кадастровый или иной номер (обозначение) здания, сооружения, объекта незавершенного строительства, расположенного на земельном участке	35:01:0303014:359
8	Иные сведения	-

1. Сведения о характерных точках границы уточняемого земельного участка с кадастровым номером 35:01:0303014:78

Зона № 1

Обозначение характерных точек границ	Существующие координаты, м		Уточненные координаты, м		Метод определения координат	Средняя квадратическая погрешность определения координат характерной точки (M _t), м	Формулы, примененные для расчета средней квадратической погрешности определения координат характерной точки (M _t), м
	X	Y	X	Y			
1	2	3	4	5	6	7	8
н698У	-	-	535242,93	1274404,10	Метод спутниковых геодезических измерений (определений)	0,10	$M_t = \sqrt{(m_0^2 + m_1^2)} = \sqrt{(0.04^2 + 0.09^2)} = 0.10$
н697У	-	-	535242,99	1274421,50	Метод спутниковых геодезических измерений (определений)	0,10	$M_t = \sqrt{(m_0^2 + m_1^2)} = \sqrt{(0.04^2 + 0.09^2)} = 0.10$
н696У	-	-	535242,59	1274423,66	Метод спутниковых геодезических измерений (определений)	0,10	$M_t = \sqrt{(m_0^2 + m_1^2)} = \sqrt{(0.04^2 + 0.09^2)} = 0.10$
н695У	-	-	535239,61	1274423,60	Метод спутниковых геодезических измерений (определений)	0,10	$M_t = \sqrt{(m_0^2 + m_1^2)} = \sqrt{(0.04^2 + 0.09^2)} = 0.10$
н694У	-	-	535239,55	1274428,49	Метод спутниковых геодезических измерений (определений)	0,10	$M_t = \sqrt{(m_0^2 + m_1^2)} = \sqrt{(0.04^2 + 0.09^2)} = 0.10$
н693У	-	-	535240,69	1274428,59	Метод спутниковых геодезических измерений (определений)	0,10	$M_t = \sqrt{(m_0^2 + m_1^2)} = \sqrt{(0.04^2 + 0.09^2)} = 0.10$
н692У	-	-	535240,99	1274432,99	Метод спутниковых геодезических измерений (определений)	0,10	$M_t = \sqrt{(m_0^2 + m_1^2)} = \sqrt{(0.04^2 + 0.09^2)} = 0.10$

н699У	-	-	535241,27	1274445,73	Метод спутниковых геодезических измерений (определений)	0,10	$Mt=\sqrt{(m0^2+m1^2)}=\sqrt{(0.04^2+0.09^2)}=0.10$
н700У	-	-	535242,19	1274454,19	Метод спутниковых геодезических измерений (определений)	0,10	$Mt=\sqrt{(m0^2+m1^2)}=\sqrt{(0.04^2+0.09^2)}=0.10$
н701У	-	-	535241,48	1274457,26	Метод спутниковых геодезических измерений (определений)	0,10	$Mt=\sqrt{(m0^2+m1^2)}=\sqrt{(0.04^2+0.09^2)}=0.10$
н702У	-	-	535241,62	1274462,20	Метод спутниковых геодезических измерений (определений)	0,10	$Mt=\sqrt{(m0^2+m1^2)}=\sqrt{(0.04^2+0.09^2)}=0.10$
н703У	-	-	535240,21	1274462,72	Метод спутниковых геодезических измерений (определений)	0,10	$Mt=\sqrt{(m0^2+m1^2)}=\sqrt{(0.04^2+0.09^2)}=0.10$
н704У	-	-	535236,53	1274463,31	Метод спутниковых геодезических измерений (определений)	0,10	$Mt=\sqrt{(m0^2+m1^2)}=\sqrt{(0.04^2+0.09^2)}=0.10$
н705У	-	-	535221,35	1274458,22	Метод спутниковых геодезических измерений (определений)	0,10	$Mt=\sqrt{(m0^2+m1^2)}=\sqrt{(0.04^2+0.09^2)}=0.10$
н706У	-	-	535213,98	1274458,15	Метод спутниковых геодезических измерений (определений)	0,10	$Mt=\sqrt{(m0^2+m1^2)}=\sqrt{(0.04^2+0.09^2)}=0.10$
н707У	-	-	535205,17	1274456,64	Метод спутниковых геодезических измерений (определений)	0,10	$Mt=\sqrt{(m0^2+m1^2)}=\sqrt{(0.04^2+0.09^2)}=0.10$
н708У	-	-	535200,13	1274455,69	Метод спутниковых геодезических измерений (определений)	0,10	$Mt=\sqrt{(m0^2+m1^2)}=\sqrt{(0.04^2+0.09^2)}=0.10$
н709У	-	-	535196,19	1274450,42	Метод спутниковых геодезических измерений (определений)	0,10	$Mt=\sqrt{(m0^2+m1^2)}=\sqrt{(0.04^2+0.09^2)}=0.10$
н710У	-	-	535195,04	1274448,40	Метод спутниковых геодезических измерений (определений)	0,10	$Mt=\sqrt{(m0^2+m1^2)}=\sqrt{(0.04^2+0.09^2)}=0.10$
н711У	-	-	535193,69	1274443,19	Метод спутниковых геодезических измерений (определений)	0,10	$Mt=\sqrt{(m0^2+m1^2)}=\sqrt{(0.04^2+0.09^2)}=0.10$
н712У	-	-	535193,13	1274432,43	Метод спутниковых геодезических измерений (определений)	0,10	$Mt=\sqrt{(m0^2+m1^2)}=\sqrt{(0.04^2+0.09^2)}=0.10$

н713У	-	-	535193,32	1274413,11	Метод спутниковых геодезических измерений (определений)	0,10	$Mt=\sqrt{(m0^2+m1^2)}=\sqrt{(0.04^2+0.09^2)}=0.10$
н714У	-	-	535195,69	1274408,76	Метод спутниковых геодезических измерений (определений)	0,10	$Mt=\sqrt{(m0^2+m1^2)}=\sqrt{(0.04^2+0.09^2)}=0.10$
н715У	-	-	535199,05	1274406,88	Метод спутниковых геодезических измерений (определений)	0,10	$Mt=\sqrt{(m0^2+m1^2)}=\sqrt{(0.04^2+0.09^2)}=0.10$
н716У	-	-	535204,13	1274405,49	Метод спутниковых геодезических измерений (определений)	0,10	$Mt=\sqrt{(m0^2+m1^2)}=\sqrt{(0.04^2+0.09^2)}=0.10$
н717У	-	-	535206,19	1274404,43	Метод спутниковых геодезических измерений (определений)	0,10	$Mt=\sqrt{(m0^2+m1^2)}=\sqrt{(0.04^2+0.09^2)}=0.10$
н718У	-	-	535211,65	1274404,98	Метод спутниковых геодезических измерений (определений)	0,10	$Mt=\sqrt{(m0^2+m1^2)}=\sqrt{(0.04^2+0.09^2)}=0.10$
н719У	-	-	535219,61	1274404,39	Метод спутниковых геодезических измерений (определений)	0,10	$Mt=\sqrt{(m0^2+m1^2)}=\sqrt{(0.04^2+0.09^2)}=0.10$
н720У	-	-	535225,82	1274404,15	Метод спутниковых геодезических измерений (определений)	0,10	$Mt=\sqrt{(m0^2+m1^2)}=\sqrt{(0.04^2+0.09^2)}=0.10$
н698У	-	-	535242,93	1274404,10	Метод спутниковых геодезических измерений (определений)	0,10	$Mt=\sqrt{(m0^2+m1^2)}=\sqrt{(0.04^2+0.09^2)}=0.10$

2. Сведения о частях границ уточняемого земельного участка с кадастровым номером

35:01:0303014:78

Обозначение части границы		Горизонтальное проложение (S), м	Описание прохождения части границ	Отметка о наличии земельного спора о местоположении границ земельного участка
от т.	до т.			
1	2	3	4	5
н698У	н697У	17,40	-	-
н697У	н696У	2,20	-	-
н696У	н695У	2,98	-	-
н695У	н694У	4,89	-	-
н694У	н693У	1,14	-	-
н693У	н692У	4,41	-	-
н692У	н699У	12,74	-	-
н699У	н700У	8,51	-	-
н700У	н701У	3,15	-	-
н701У	н702У	4,94	-	-

н702У	н703У	1,50	-	-
н703У	н704У	3,73	-	-
н704У	н705У	16,01	-	-
н705У	н706У	7,37	-	-
н706У	н707У	8,94	-	-
н707У	н708У	5,13	-	-
н708У	н709У	6,58	-	-
н709У	н710У	2,32	-	-
н710У	н711У	5,38	-	-
н711У	н712У	10,77	-	-
н712У	н713У	19,32	-	-
н713У	н714У	4,95	-	-
н714У	н715У	3,85	-	-
н715У	н716У	5,27	-	-
н716У	н717У	2,32	-	-
н717У	н718У	5,49	-	-
н718У	н719У	7,98	-	-
н719У	н720У	6,21	-	-
н720У	н698У	17,11	-	-

3. Общие сведения об уточняемом земельном участке с кадастровым номером

=

№ п/п	Наименование характеристики земельного участка	Значение характеристики
1	2	3
1	Адрес земельного участка	-
	Местоположение земельного участка (при отсутствии присвоенного адреса)	<i>Российская Федерация, Вологодская область, р-н Вытегорский, с/п Оштинское, с Мегра, ул Ушакова</i>
	Дополнительные сведения о местоположении земельного участка	-
2	Площадь земельного участка ± величина погрешности определения площади (P ± ΔP), м²	2563±18
3	Формула, примененная для расчета предельной допустимой погрешности определения площади земельного участка (ΔP), м²	$\Delta P = 3.5 * M_t * \sqrt{P} = 3.5 * 0.1 * \sqrt{2563} = 18$
4	Площадь земельного участка согласно сведениям Единого государственного реестра недвижимости (Ркад), м²	2300
5	Оценка расхождения P и Ркад (P - Ркад), м²	263

6	Предельный минимальный и максимальный размеры земельного участка (Рмин и Рмакс), м ²	600 2500
7	Кадастровый или иной номер (обозначение) здания, сооружения, объекта незавершенного строительства, расположенного на земельном участке	35:01:0303014:236
8	Иные сведения	-

1. Сведения о характерных точках границы уточняемого земельного участка с кадастровым номером 35:01:0303014:8

Зона № 1

Обозначение характерных точек границ	Существующие координаты, м		Уточненные координаты, м		Метод определения координат	Средняя квадратическая погрешность определения координат характерной точки (M _t), м	Формулы, примененные для расчета средней квадратической погрешности определения координат характерной точки (M _t), м
	X	Y	X	Y			
1	2	3	4	5	6	7	8
н721У	-	-	535689,74	1274130,12	Метод спутниковых геодезических измерений (определений)	0,10	$M_t = \sqrt{(m_0^2 + m_1^2)} = \sqrt{(0.04^2 + 0.09^2)} = 0.10$
н722У	-	-	535689,61	1274132,77	Метод спутниковых геодезических измерений (определений)	0,10	$M_t = \sqrt{(m_0^2 + m_1^2)} = \sqrt{(0.04^2 + 0.09^2)} = 0.10$
н723У	-	-	535690,52	1274132,87	Метод спутниковых геодезических измерений (определений)	0,10	$M_t = \sqrt{(m_0^2 + m_1^2)} = \sqrt{(0.04^2 + 0.09^2)} = 0.10$
н724У	-	-	535689,83	1274138,66	Метод спутниковых геодезических измерений (определений)	0,10	$M_t = \sqrt{(m_0^2 + m_1^2)} = \sqrt{(0.04^2 + 0.09^2)} = 0.10$
н725У	-	-	535688,42	1274141,85	Метод спутниковых геодезических измерений (определений)	0,10	$M_t = \sqrt{(m_0^2 + m_1^2)} = \sqrt{(0.04^2 + 0.09^2)} = 0.10$
н726У	-	-	535685,56	1274159,78	Метод спутниковых геодезических измерений (определений)	0,10	$M_t = \sqrt{(m_0^2 + m_1^2)} = \sqrt{(0.04^2 + 0.09^2)} = 0.10$
н727У	-	-	535673,28	1274157,82	Метод спутниковых геодезических измерений (определений)	0,10	$M_t = \sqrt{(m_0^2 + m_1^2)} = \sqrt{(0.04^2 + 0.09^2)} = 0.10$
н728У	-	-	535673,31	1274156,49	Метод спутниковых геодезических измерений (определений)	0,10	$M_t = \sqrt{(m_0^2 + m_1^2)} = \sqrt{(0.04^2 + 0.09^2)} = 0.10$

н729У	-	-	535682,14	1274157,21	Метод спутниковых геодезических измерений (определений)	0,10	$Mt=\sqrt{(m0^2+m1^2)}=\sqrt{(0.04^2+0.09^2)}=0.10$
н730У	-	-	535683,14	1274147,76	Метод спутниковых геодезических измерений (определений)	0,10	$Mt=\sqrt{(m0^2+m1^2)}=\sqrt{(0.04^2+0.09^2)}=0.10$
н731У	-	-	535684,74	1274147,88	Метод спутниковых геодезических измерений (определений)	0,10	$Mt=\sqrt{(m0^2+m1^2)}=\sqrt{(0.04^2+0.09^2)}=0.10$
н732У	-	-	535685,19	1274143,00	Метод спутниковых геодезических измерений (определений)	0,10	$Mt=\sqrt{(m0^2+m1^2)}=\sqrt{(0.04^2+0.09^2)}=0.10$
н733У	-	-	535682,78	1274142,74	Метод спутниковых геодезических измерений (определений)	0,10	$Mt=\sqrt{(m0^2+m1^2)}=\sqrt{(0.04^2+0.09^2)}=0.10$
н734У	-	-	535682,96	1274140,47	Метод спутниковых геодезических измерений (определений)	0,10	$Mt=\sqrt{(m0^2+m1^2)}=\sqrt{(0.04^2+0.09^2)}=0.10$
н735У	-	-	535681,34	1274140,36	Метод спутниковых геодезических измерений (определений)	0,10	$Mt=\sqrt{(m0^2+m1^2)}=\sqrt{(0.04^2+0.09^2)}=0.10$
н736У	-	-	535681,90	1274134,20	Метод спутниковых геодезических измерений (определений)	0,10	$Mt=\sqrt{(m0^2+m1^2)}=\sqrt{(0.04^2+0.09^2)}=0.10$
н631У	-	-	535676,11	1274133,60	Метод спутниковых геодезических измерений (определений)	0,10	$Mt=\sqrt{(m0^2+m1^2)}=\sqrt{(0.04^2+0.09^2)}=0.10$
н630У	-	-	535676,75	1274129,36	Метод спутниковых геодезических измерений (определений)	0,10	$Mt=\sqrt{(m0^2+m1^2)}=\sqrt{(0.04^2+0.09^2)}=0.10$
н721У	-	-	535689,74	1274130,12	Метод спутниковых геодезических измерений (определений)	0,10	$Mt=\sqrt{(m0^2+m1^2)}=\sqrt{(0.04^2+0.09^2)}=0.10$

2. Сведения о частях границ уточняемого земельного участка с кадастровым номером

35:01:0303014:8

Обозначение части границы		Горизонтально е проложение (S), м	Описание прохождения части границ	Отметка о наличии земельного спора о местоположении границ земельного участка
от т.	до т.			
1	2	3	4	5
н721У	н722У	2,65	-	-
н722У	н723У	0,92	-	-
н723У	н724У	5,83	-	-
н724У	н725У	3,49	-	-

н725У	н726У	18,16	-	-
н726У	н727У	12,44	-	-
н727У	н728У	1,33	-	-
н728У	н729У	8,86	-	-
н729У	н730У	9,50	-	-
н730У	н731У	1,60	-	-
н731У	н732У	4,90	-	-
н732У	н733У	2,42	-	-
н733У	н734У	2,28	-	-
н734У	н735У	1,62	-	-
н735У	н736У	6,19	-	-
н736У	н631У	5,82	-	-
н631У	н630У	4,29	-	-
н630У	н721У	13,01	-	-

3. Общие сведения об уточняемом земельном участке с кадастровым номером

=

№ п/п	Наименование характеристики земельного участка	Значение характеристики
1	2	3
1	Адрес земельного участка	-
	Местоположение земельного участка (при отсутствии присвоенного адреса)	<i>Российская Федерация, Вологодская область, р-н Вытегорский, с/п Оштинское, с Мегра, ул Железнодорожная</i>
	Дополнительные сведения о местоположении земельного участка	-
2	Площадь земельного участка ± величина погрешности определения площади (P ± ΔP), м²	200±5
3	Формула, примененная для расчета предельной допустимой погрешности определения площади земельного участка (ΔP), м²	$\Delta P = 3.5 * M_t * \sqrt{P} = 3.5 * 0.1 * \sqrt{200} = 5$
4	Площадь земельного участка согласно сведениям Единого государственного реестра недвижимости (Pкад), м²	200
5	Оценка расхождения P и Pкад (P - Pкад), м²	0
6	Предельный минимальный и максимальный размеры земельного участка (Pмин и Pмакс), м²	600 2500
7	Кадастровый или иной номер (обозначение) здания, сооружения, объекта незавершенного строительства, расположенного на земельном участке	-

8	Иные сведения				-		
1. Сведения о характерных точках границы уточняемого земельного участка с кадастровым номером <u>35:01:0303014:80</u>							
Зона № <u>1</u>							
Обозначение характерных точек границ	Существующие координаты, м		Уточненные координаты, м		Метод определения координат	Средняя квадратическая погрешность определения координат характерной точки (M _t), м	Формулы, примененные для расчета средней квадратической погрешности определения координат характерной точки (M _t), м
	X	Y	X	Y			
1	2	3	4	5	6	7	8
н737У	-	-	535401,72	1274477,74	Метод спутниковых геодезических измерений (определений)	0,10	$M_t = \sqrt{(m_0^2 + m_1^2)} = \sqrt{(0.04^2 + 0.09^2)} = 0.10$
н738У	-	-	535404,06	1274479,44	Метод спутниковых геодезических измерений (определений)	0,10	$M_t = \sqrt{(m_0^2 + m_1^2)} = \sqrt{(0.04^2 + 0.09^2)} = 0.10$
н739У	-	-	535404,90	1274482,46	Метод спутниковых геодезических измерений (определений)	0,10	$M_t = \sqrt{(m_0^2 + m_1^2)} = \sqrt{(0.04^2 + 0.09^2)} = 0.10$
н740У	-	-	535405,05	1274484,90	Метод спутниковых геодезических измерений (определений)	0,10	$M_t = \sqrt{(m_0^2 + m_1^2)} = \sqrt{(0.04^2 + 0.09^2)} = 0.10$
н741У	-	-	535403,83	1274491,24	Метод спутниковых геодезических измерений (определений)	0,10	$M_t = \sqrt{(m_0^2 + m_1^2)} = \sqrt{(0.04^2 + 0.09^2)} = 0.10$
н742У	-	-	535405,91	1274498,24	Метод спутниковых геодезических измерений (определений)	0,10	$M_t = \sqrt{(m_0^2 + m_1^2)} = \sqrt{(0.04^2 + 0.09^2)} = 0.10$
н743У	-	-	535405,93	1274505,19	Метод спутниковых геодезических измерений (определений)	0,10	$M_t = \sqrt{(m_0^2 + m_1^2)} = \sqrt{(0.04^2 + 0.09^2)} = 0.10$
н744У	-	-	535409,49	1274508,36	Метод спутниковых геодезических измерений (определений)	0,10	$M_t = \sqrt{(m_0^2 + m_1^2)} = \sqrt{(0.04^2 + 0.09^2)} = 0.10$
н745У	-	-	535416,00	1274527,82	Метод спутниковых геодезических измерений (определений)	0,10	$M_t = \sqrt{(m_0^2 + m_1^2)} = \sqrt{(0.04^2 + 0.09^2)} = 0.10$
н746У	-	-	535410,10	1274530,04	Метод спутниковых геодезических измерений (определений)	0,10	$M_t = \sqrt{(m_0^2 + m_1^2)} = \sqrt{(0.04^2 + 0.09^2)} = 0.10$

н747У	-	-	535410,25	1274531,40	Метод спутниковых геодезических измерений (определений)	0,10	$Mt=\sqrt{(m0^2+m1^2)}=\sqrt{(0.04^2+0.09^2)}=0.10$
н223У	-	-	535412,07	1274537,08	Метод спутниковых геодезических измерений (определений)	0,10	$Mt=\sqrt{(m0^2+m1^2)}=\sqrt{(0.04^2+0.09^2)}=0.10$
н222У	-	-	535397,92	1274541,55	Метод спутниковых геодезических измерений (определений)	0,10	$Mt=\sqrt{(m0^2+m1^2)}=\sqrt{(0.04^2+0.09^2)}=0.10$
н748У	-	-	535391,89	1274525,77	Метод спутниковых геодезических измерений (определений)	0,10	$Mt=\sqrt{(m0^2+m1^2)}=\sqrt{(0.04^2+0.09^2)}=0.10$
н749У	-	-	535388,32	1274515,56	Метод спутниковых геодезических измерений (определений)	0,10	$Mt=\sqrt{(m0^2+m1^2)}=\sqrt{(0.04^2+0.09^2)}=0.10$
н750У	-	-	535383,36	1274517,27	Метод спутниковых геодезических измерений (определений)	0,10	$Mt=\sqrt{(m0^2+m1^2)}=\sqrt{(0.04^2+0.09^2)}=0.10$
н751У	-	-	535376,40	1274493,18	Метод спутниковых геодезических измерений (определений)	0,10	$Mt=\sqrt{(m0^2+m1^2)}=\sqrt{(0.04^2+0.09^2)}=0.10$
н752У	-	-	535376,15	1274488,54	Метод спутниковых геодезических измерений (определений)	0,10	$Mt=\sqrt{(m0^2+m1^2)}=\sqrt{(0.04^2+0.09^2)}=0.10$
н753У	-	-	535377,43	1274486,15	Метод спутниковых геодезических измерений (определений)	0,10	$Mt=\sqrt{(m0^2+m1^2)}=\sqrt{(0.04^2+0.09^2)}=0.10$
н754У	-	-	535385,73	1274485,00	Метод спутниковых геодезических измерений (определений)	0,10	$Mt=\sqrt{(m0^2+m1^2)}=\sqrt{(0.04^2+0.09^2)}=0.10$
н737У	-	-	535401,72	1274477,74	Метод спутниковых геодезических измерений (определений)	0,10	$Mt=\sqrt{(m0^2+m1^2)}=\sqrt{(0.04^2+0.09^2)}=0.10$

2. Сведения о частях границ уточняемого земельного участка с кадастровым номером

35:01:0303014:80

Обозначение части границы		Горизонтально е проложение (S), м	Описание прохождения части границ	Отметка о наличии земельного спора о местоположении границ земельного участка
от т.	до т.			
1	2	3	4	5
н737У	н738У	2,89	-	-
н738У	н739У	3,13	-	-
н739У	н740У	2,44	-	-
н740У	н741У	6,46	-	-

н741У	н742У	7,30	-	-
н742У	н743У	6,95	-	-
н743У	н744У	4,77	-	-
н744У	н745У	20,52	-	-
н745У	н746У	6,30	-	-
н746У	н747У	1,37	-	-
н747У	н223У	5,96	-	-
н223У	н222У	14,84	-	-
н222У	н748У	16,89	-	-
н748У	н749У	10,82	-	-
н749У	н750У	5,25	-	-
н750У	н751У	25,08	-	-
н751У	н752У	4,65	-	-
н752У	н753У	2,71	-	-
н753У	н754У	8,38	-	-
н754У	н737У	17,56	-	-

3. Общие сведения об уточняемом земельном участке с кадастровым номером

-

№ п/п	Наименование характеристики земельного участка	Значение характеристики
1	2	3
1	Адрес земельного участка	-
	Местоположение земельного участка (при отсутствии присвоенного адреса)	<i>Российская Федерация, Вологодская область, р-н Вытегорский, с/п Оштинское, с Мегра, ул Центральная</i>
	Дополнительные сведения о местоположении земельного участка	-
2	Площадь земельного участка ± величина погрешности определения площади (Р ± ΔР), м ²	1409±13
3	Формула, примененная для расчета предельной допустимой погрешности определения площади земельного участка (ΔР), м ²	$\Delta P = 3.5 * M_t * \sqrt{P} = 3.5 * 0.1 * \sqrt{1409} = 13$
4	Площадь земельного участка согласно сведениям Единого государственного реестра недвижимости (Ркад), м ²	1500
5	Оценка расхождения Р и Ркад (Р - Ркад), м ²	91
6	Предельный минимальный и максимальный размеры земельного участка (Рмин и Рмакс), м ²	600
		2500

7	Кадастровый или иной номер (обозначение) здания, сооружения, объекта незавершенного строительства, расположенного на земельном участке	35:01:0303014:237
8	Иные сведения	-

1. Сведения о характерных точках границы уточняемого земельного участка с кадастровым номером 35:01:0303014:88

Зона № 1

Обозначение характерных точек границ	Существующие координаты, м		Уточненные координаты, м		Метод определения координат	Средняя квадратическая погрешность определения координат характерной точки (M _t), м	Формулы, примененные для расчета средней квадратической погрешности определения координат характерной точки (M _t), м
	X	Y	X	Y			
1	2	3	4	5	6	7	8
н755У	-	-	535423,81	1274567,45	Метод спутниковых геодезических измерений (определений)	0,10	$M_t = \sqrt{(m_0^2 + m_1^2)} = \sqrt{(0.04^2 + 0.09^2)} = 0.10$
н756У	-	-	535430,03	1274602,94	Метод спутниковых геодезических измерений (определений)	0,10	$M_t = \sqrt{(m_0^2 + m_1^2)} = \sqrt{(0.04^2 + 0.09^2)} = 0.10$
н757У	-	-	535429,40	1274610,58	Метод спутниковых геодезических измерений (определений)	0,10	$M_t = \sqrt{(m_0^2 + m_1^2)} = \sqrt{(0.04^2 + 0.09^2)} = 0.10$
н758У	-	-	535431,77	1274638,84	Метод спутниковых геодезических измерений (определений)	0,10	$M_t = \sqrt{(m_0^2 + m_1^2)} = \sqrt{(0.04^2 + 0.09^2)} = 0.10$
н759У	-	-	535419,58	1274639,27	Метод спутниковых геодезических измерений (определений)	0,10	$M_t = \sqrt{(m_0^2 + m_1^2)} = \sqrt{(0.04^2 + 0.09^2)} = 0.10$
н760У	-	-	535407,34	1274637,58	Метод спутниковых геодезических измерений (определений)	0,10	$M_t = \sqrt{(m_0^2 + m_1^2)} = \sqrt{(0.04^2 + 0.09^2)} = 0.10$
н761У	-	-	535399,48	1274637,36	Метод спутниковых геодезических измерений (определений)	0,10	$M_t = \sqrt{(m_0^2 + m_1^2)} = \sqrt{(0.04^2 + 0.09^2)} = 0.10$
н762У	-	-	535386,28	1274630,37	Метод спутниковых геодезических измерений (определений)	0,10	$M_t = \sqrt{(m_0^2 + m_1^2)} = \sqrt{(0.04^2 + 0.09^2)} = 0.10$
н763У	-	-	535384,14	1274630,11	Метод спутниковых геодезических измерений (определений)	0,10	$M_t = \sqrt{(m_0^2 + m_1^2)} = \sqrt{(0.04^2 + 0.09^2)} = 0.10$

н764У	-	-	535380,76	1274619,71	Метод спутниковых геодезических измерений (определений)	0,10	$Mt=\sqrt{(m0^2+m1^2)}=\sqrt{(0.04^2+0.09^2)}=0.10$
н765У	-	-	535382,45	1274604,56	Метод спутниковых геодезических измерений (определений)	0,10	$Mt=\sqrt{(m0^2+m1^2)}=\sqrt{(0.04^2+0.09^2)}=0.10$
н766У	-	-	535385,77	1274597,52	Метод спутниковых геодезических измерений (определений)	0,10	$Mt=\sqrt{(m0^2+m1^2)}=\sqrt{(0.04^2+0.09^2)}=0.10$
н767У	-	-	535392,10	1274593,36	Метод спутниковых геодезических измерений (определений)	0,10	$Mt=\sqrt{(m0^2+m1^2)}=\sqrt{(0.04^2+0.09^2)}=0.10$
н768У	-	-	535392,68	1274586,83	Метод спутниковых геодезических измерений (определений)	0,10	$Mt=\sqrt{(m0^2+m1^2)}=\sqrt{(0.04^2+0.09^2)}=0.10$
н769У	-	-	535394,34	1274582,96	Метод спутниковых геодезических измерений (определений)	0,10	$Mt=\sqrt{(m0^2+m1^2)}=\sqrt{(0.04^2+0.09^2)}=0.10$
н770У	-	-	535395,87	1274577,17	Метод спутниковых геодезических измерений (определений)	0,10	$Mt=\sqrt{(m0^2+m1^2)}=\sqrt{(0.04^2+0.09^2)}=0.10$
н771У	-	-	535399,03	1274572,28	Метод спутниковых геодезических измерений (определений)	0,10	$Mt=\sqrt{(m0^2+m1^2)}=\sqrt{(0.04^2+0.09^2)}=0.10$
н772У	-	-	535399,02	1274571,59	Метод спутниковых геодезических измерений (определений)	0,10	$Mt=\sqrt{(m0^2+m1^2)}=\sqrt{(0.04^2+0.09^2)}=0.10$
н773У	-	-	535404,06	1274571,50	Метод спутниковых геодезических измерений (определений)	0,10	$Mt=\sqrt{(m0^2+m1^2)}=\sqrt{(0.04^2+0.09^2)}=0.10$
н755У	-	-	535423,81	1274567,45	Метод спутниковых геодезических измерений (определений)	0,10	$Mt=\sqrt{(m0^2+m1^2)}=\sqrt{(0.04^2+0.09^2)}=0.10$

2. Сведения о частях границ уточняемого земельного участка с кадастровым номером

35:01:0303014:88

Обозначение части границы		Горизонтальное проложение (S), м	Описание прохождения части границ	Отметка о наличии земельного спора о местоположении границ земельного участка
от т. 1	до т. 2			
1	2	3	4	5
н755У	н756У	36,03	-	-
н756У	н757У	7,67	-	-
н757У	н758У	28,36	-	-
н758У	н759У	12,20	-	-

н759У	н760У	12,36	-	-
н760У	н761У	7,86	-	-
н761У	н762У	14,94	-	-
н762У	н763У	2,16	-	-
н763У	н764У	10,94	-	-
н764У	н765У	15,24	-	-
н765У	н766У	7,78	-	-
н766У	н767У	7,57	-	-
н767У	н768У	6,56	-	-
н768У	н769У	4,21	-	-
н769У	н770У	5,99	-	-
н770У	н771У	5,82	-	-
н771У	н772У	0,69	-	-
н772У	н773У	5,04	-	-
н773У	н755У	20,16	-	-

3. Общие сведения об уточняемом земельном участке с кадастровым номером

=

№ п/п	Наименование характеристики земельного участка	Значение характеристики
1	2	3
1	Адрес земельного участка	-
	Местоположение земельного участка (при отсутствии присвоенного адреса)	<i>Российская Федерация, Вологодская область, р-н Вытегорский, с/п Оштинское, с Мегра, ул Центральная</i>
	Дополнительные сведения о местоположении земельного участка	-
2	Площадь земельного участка ± величина погрешности определения площади (Р ± ΔР), м ²	2767±18
3	Формула, примененная для расчета предельной допустимой погрешности определения площади земельного участка (ΔР), м ²	$\Delta P = 3.5 * M_t * \sqrt{P} = 3.5 * 0.1 * \sqrt{2767} = 18$
4	Площадь земельного участка согласно сведениям Единого государственного реестра недвижимости (Ркад), м ²	2500
5	Оценка расхождения Р и Ркад (Р - Ркад), м ²	267
6	Предельный минимальный и максимальный размеры земельного участка (Рмин и Рмакс), м ²	600
		2500

7	Кадастровый или иной номер (обозначение) здания, сооружения, объекта незавершенного строительства, расположенного на земельном участке	35:01:0303014:238
8	Иные сведения	-

1. Сведения о характерных точках границы уточняемого земельного участка с кадастровым номером 35:01:0303014:89

Зона № 1

Обозначение характерных точек границ	Существующие координаты, м		Уточненные координаты, м		Метод определения координат	Средняя квадратическая погрешность определения координат характерной точки (M _t), м	Формулы, примененные для расчета средней квадратической погрешности определения координат характерной точки (M _t), м
	X	Y	X	Y			
1	2	3	4	5	6	7	8
н774У	-	-	535480,43	1274665,39	Метод спутниковых геодезических измерений (определений)	0,10	$M_t = \sqrt{(m_0^2 + m_1^2)} = \sqrt{(0.04^2 + 0.09^2)} = 0.10$
н775У	-	-	535488,76	1274711,84	Метод спутниковых геодезических измерений (определений)	0,10	$M_t = \sqrt{(m_0^2 + m_1^2)} = \sqrt{(0.04^2 + 0.09^2)} = 0.10$
н776У	-	-	535489,08	1274713,59	Метод спутниковых геодезических измерений (определений)	0,10	$M_t = \sqrt{(m_0^2 + m_1^2)} = \sqrt{(0.04^2 + 0.09^2)} = 0.10$
н777У	-	-	535476,96	1274715,94	Метод спутниковых геодезических измерений (определений)	0,10	$M_t = \sqrt{(m_0^2 + m_1^2)} = \sqrt{(0.04^2 + 0.09^2)} = 0.10$
н778У	-	-	535468,52	1274667,52	Метод спутниковых геодезических измерений (определений)	0,10	$M_t = \sqrt{(m_0^2 + m_1^2)} = \sqrt{(0.04^2 + 0.09^2)} = 0.10$
н774У	-	-	535480,43	1274665,39	Метод спутниковых геодезических измерений (определений)	0,10	$M_t = \sqrt{(m_0^2 + m_1^2)} = \sqrt{(0.04^2 + 0.09^2)} = 0.10$

2. Сведения о частях границ уточняемого земельного участка с кадастровым номером 35:01:0303014:89

Обозначение части границы		Горизонтальное проложение (S), м	Описание прохождения части границ	Отметка о наличии земельного спора о местоположении границ земельного участка
от т.	до т.			
1	2	3	4	5
н774У	н775У	47,19	-	-
н775У	н776У	1,78	-	-
н776У	н777У	12,35	-	-
н777У	н778У	49,15	-	-

н778У	н774У	12,10	-	-			
3. Общие сведения об уточняемом земельном участке с кадастровым номером							
№ п/п	Наименование характеристики земельного участка			Значение характеристики			
1	2			3			
1	Адрес земельного участка			-			
	Местоположение земельного участка (при отсутствии присвоенного адреса)			Российская Федерация, Вологодская область, р-н Вытегорский, с/п Оштинское, с Мегра, ул Центральная			
	Дополнительные сведения о местоположении земельного участка			-			
2	Площадь земельного участка ± величина погрешности определения площади (P ± ΔP), м²			599±9			
3	Формула, примененная для расчета предельной допустимой погрешности определения площади земельного участка (ΔP), м²			$\Delta P = 3.5 * M_t * \sqrt{P} = 3.5 * 0.1 * \sqrt{599} = 9$			
4	Площадь земельного участка согласно сведениям Единого государственного реестра недвижимости (Pкад), м²			600			
5	Оценка расхождения P и Pкад (P - Pкад), м²			1			
6	Предельный минимальный и максимальный размеры земельного участка (Pмин и Pмакс), м²			600 2500			
7	Кадастровый или иной номер (обозначение) здания, сооружения, объекта незавершенного строительства, расположенного на земельном участке			-			
8	Иные сведения			-			
1. Сведения о характерных точках границы уточняемого земельного участка с кадастровым номером <u>35:01:0303014:9</u>							
Зона № <u>1</u>							
Обозначение характерных точек границ	Существующие координаты, м		Уточненные координаты, м		Метод определения координат	Средняя квадратическая погрешность определения координат характерной точки (M _t), м	Формулы, примененные для расчета средней квадратической погрешности определения координат характерной точки (M _t), м
	X	Y	X	Y			
1	2	3	4	5	6	7	8

н779У	-	-	535723,79	1274136,74	Метод спутниковых геодезических измерений (определений)	0,10	$Mt=\sqrt{(m0^2+m1^2)}=\sqrt{(0.04^2+0.09^2)}=0.10$
н780У	-	-	535720,20	1274166,18	Метод спутниковых геодезических измерений (определений)	0,10	$Mt=\sqrt{(m0^2+m1^2)}=\sqrt{(0.04^2+0.09^2)}=0.10$
н726У	-	-	535685,56	1274159,78	Метод спутниковых геодезических измерений (определений)	0,10	$Mt=\sqrt{(m0^2+m1^2)}=\sqrt{(0.04^2+0.09^2)}=0.10$
н725У	-	-	535688,42	1274141,85	Метод спутниковых геодезических измерений (определений)	0,10	$Mt=\sqrt{(m0^2+m1^2)}=\sqrt{(0.04^2+0.09^2)}=0.10$
н724У	-	-	535689,83	1274138,66	Метод спутниковых геодезических измерений (определений)	0,10	$Mt=\sqrt{(m0^2+m1^2)}=\sqrt{(0.04^2+0.09^2)}=0.10$
н723У	-	-	535690,52	1274132,87	Метод спутниковых геодезических измерений (определений)	0,10	$Mt=\sqrt{(m0^2+m1^2)}=\sqrt{(0.04^2+0.09^2)}=0.10$
н722У	-	-	535689,61	1274132,77	Метод спутниковых геодезических измерений (определений)	0,10	$Mt=\sqrt{(m0^2+m1^2)}=\sqrt{(0.04^2+0.09^2)}=0.10$
н721У	-	-	535689,74	1274130,12	Метод спутниковых геодезических измерений (определений)	0,10	$Mt=\sqrt{(m0^2+m1^2)}=\sqrt{(0.04^2+0.09^2)}=0.10$
н781У	-	-	535690,47	1274116,06	Метод спутниковых геодезических измерений (определений)	0,10	$Mt=\sqrt{(m0^2+m1^2)}=\sqrt{(0.04^2+0.09^2)}=0.10$
н782У	-	-	535696,27	1274116,44	Метод спутниковых геодезических измерений (определений)	0,10	$Mt=\sqrt{(m0^2+m1^2)}=\sqrt{(0.04^2+0.09^2)}=0.10$
н783У	-	-	535696,27	1274123,74	Метод спутниковых геодезических измерений (определений)	0,10	$Mt=\sqrt{(m0^2+m1^2)}=\sqrt{(0.04^2+0.09^2)}=0.10$
н784У	-	-	535701,37	1274124,06	Метод спутниковых геодезических измерений (определений)	0,10	$Mt=\sqrt{(m0^2+m1^2)}=\sqrt{(0.04^2+0.09^2)}=0.10$
н785У	-	-	535700,88	1274134,70	Метод спутниковых геодезических измерений (определений)	0,10	$Mt=\sqrt{(m0^2+m1^2)}=\sqrt{(0.04^2+0.09^2)}=0.10$
н786У	-	-	535713,96	1274135,72	Метод спутниковых геодезических измерений (определений)	0,10	$Mt=\sqrt{(m0^2+m1^2)}=\sqrt{(0.04^2+0.09^2)}=0.10$

н779У	-	-	535723,79	1274136,74	Метод спутниковых геодезических измерений (определений)	0,10	$Mt=\sqrt{(m0^2+m1^2)}=\sqrt{(0.04^2+0.09^2)}=0.10$
-------	---	---	-----------	------------	---	------	---

2. Сведения о частях границ уточняемого земельного участка с кадастровым номером

35:01:0303014:9

Обозначение части границы		Горизонтально е проложение (S), м	Описание прохождения части границ	Отметка о наличии земельного спора о местоположении границ земельного участка
от т.	до т.			
1	2	3	4	5
н779У	н780У	29,66	-	-
н780У	н726У	35,23	-	-
н726У	н725У	18,16	-	-
н725У	н724У	3,49	-	-
н724У	н723У	5,83	-	-
н723У	н722У	0,92	-	-
н722У	н721У	2,65	-	-
н721У	н781У	14,08	-	-
н781У	н782У	5,81	-	-
н782У	н783У	7,30	-	-
н783У	н784У	5,11	-	-
н784У	н785У	10,65	-	-
н785У	н786У	13,12	-	-
н786У	н779У	9,88	-	-

3. Общие сведения об уточняемом земельном участке с кадастровым номером

=

№ п/п	Наименование характеристики земельного участка	Значение характеристики
1	2	3
1	Адрес земельного участка	-
	Местоположение земельного участка (при отсутствии присвоенного адреса)	Российская Федерация, Вологодская область, р-н Вытегорский, с/п Оштинское, с Мегра, ул Железнодорожная
	Дополнительные сведения о местоположении земельного участка	-
2	Площадь земельного участка ± величина погрешности определения площади (P ± ΔP), м²	1130±12
3	Формула, примененная для расчета предельной допустимой погрешности определения площади земельного участка (ΔP), м²	$\Delta P=3.5*Mt*\sqrt{P}=3.5*0.1*\sqrt{1130}=12$

4	Площадь земельного участка согласно сведениям Единого государственного реестра недвижимости (Ркад), м ²	1100
5	Оценка расхождения Р и Ркад (Р - Ркад), м ²	30
6	Предельный минимальный и максимальный размеры земельного участка (Рмин и Рмакс), м ²	600 2500
7	Кадастровый или иной номер (обозначение) здания, сооружения, объекта незавершенного строительства, расположенного на земельном участке	35:01:0303014:246
8	Иные сведения	-

1. Сведения о характерных точках границы уточняемого земельного участка с кадастровым номером 35:01:0303014:90

Зона № 1

Обозначение характерных точек границ	Существующие координаты, м		Уточненные координаты, м		Метод определения координат	Средняя квадратическая погрешность определения координат характерной точки (M _t), м	Формулы, примененные для расчета средней квадратической погрешности определения координат характерной точки (M _t), м
	X	Y	X	Y			
1	2	3	4	5	6	7	8
н787У	-	-	535485,98	1274664,12	Метод спутниковых геодезических измерений (определений)	0,10	$M_t = \sqrt{(m_0^2 + m_1^2)} = \sqrt{(0.04^2 + 0.09^2)} = 0.10$
н788У	-	-	535495,70	1274711,36	Метод спутниковых геодезических измерений (определений)	0,10	$M_t = \sqrt{(m_0^2 + m_1^2)} = \sqrt{(0.04^2 + 0.09^2)} = 0.10$
н775У	-	-	535488,76	1274711,84	Метод спутниковых геодезических измерений (определений)	0,10	$M_t = \sqrt{(m_0^2 + m_1^2)} = \sqrt{(0.04^2 + 0.09^2)} = 0.10$
н774У	-	-	535480,43	1274665,39	Метод спутниковых геодезических измерений (определений)	0,10	$M_t = \sqrt{(m_0^2 + m_1^2)} = \sqrt{(0.04^2 + 0.09^2)} = 0.10$
н787У	-	-	535485,98	1274664,12	Метод спутниковых геодезических измерений (определений)	0,10	$M_t = \sqrt{(m_0^2 + m_1^2)} = \sqrt{(0.04^2 + 0.09^2)} = 0.10$

2. Сведения о частях границ уточняемого земельного участка с кадастровым номером 35:01:0303014:90

Обозначение части границы		Горизонтальное проложение (S), м	Описание прохождения части границ	Отметка о наличии земельного спора о местоположении границ земельного участка
от т.	до т.			
1	2	3	4	5

н787У	н788У	48,23	-	-
н788У	н775У	6,96	-	-
н775У	н774У	47,19	-	-
н774У	н787У	5,69	-	-

3. Общие сведения об уточняемом земельном участке с кадастровым номером

=

№ п/п	Наименование характеристики земельного участка	Значение характеристики
1	2	3
1	Адрес земельного участка	-
	Местоположение земельного участка (при отсутствии присвоенного адреса)	<i>Российская Федерация, Вологодская область, р-н Вытегорский, с/п Оштинское, с Мегра</i>
	Дополнительные сведения о местоположении земельного участка	-
2	Площадь земельного участка ± величина погрешности определения площади (P ± ΔP), м ²	300±6
3	Формула, примененная для расчета предельной допустимой погрешности определения площади земельного участка (ΔP), м ²	$\Delta P = 3.5 * M_t * \sqrt{P} = 3.5 * 0.1 * \sqrt{300} = 6$
4	Площадь земельного участка согласно сведениям Единого государственного реестра недвижимости (P _{кад}), м ²	300
5	Оценка расхождения P и P _{кад} (P - P _{кад}), м ²	0
6	Предельный минимальный и максимальный размеры земельного участка (P _{мин} и P _{макс}), м ²	-
7	Кадастровый или иной номер (обозначение) здания, сооружения, объекта незавершенного строительства, расположенного на земельном участке	-
8	Иные сведения	-

1. Сведения о характерных точках границы уточняемого земельного участка с кадастровым номером

35:01:0303014:91

Зона № 1

Обозначение характеристики	Существующие координаты, м	Уточненные координаты, м	Метод определения	Средняя квадратическая погрешность определения	Формулы, примененные для расчета средней квадратической погрешности определения

Характеристики точек границ	координат				определения координат характерной точки (M _i), м	квадратической погрешности определения координат характерной точки (M _i), м	
	X	Y	X	Y			
1	2	3	4	5	6	7	8
н789У	-	-	535498,40	1274661,21	Метод спутниковых геодезических измерений (определений)	0,10	$Mt = \sqrt{(m0^2 + m1^2)} = \sqrt{(0.04^2 + 0.09^2)} = 0.10$
н790У	-	-	535509,13	1274708,06	Метод спутниковых геодезических измерений (определений)	0,10	$Mt = \sqrt{(m0^2 + m1^2)} = \sqrt{(0.04^2 + 0.09^2)} = 0.10$
н788У	-	-	535495,70	1274711,36	Метод спутниковых геодезических измерений (определений)	0,10	$Mt = \sqrt{(m0^2 + m1^2)} = \sqrt{(0.04^2 + 0.09^2)} = 0.10$
н787У	-	-	535485,98	1274664,12	Метод спутниковых геодезических измерений (определений)	0,10	$Mt = \sqrt{(m0^2 + m1^2)} = \sqrt{(0.04^2 + 0.09^2)} = 0.10$
н789У	-	-	535498,40	1274661,21	Метод спутниковых геодезических измерений (определений)	0,10	$Mt = \sqrt{(m0^2 + m1^2)} = \sqrt{(0.04^2 + 0.09^2)} = 0.10$

2. Сведения о частях границ уточняемого земельного участка с кадастровым номером

35:01:0303014:91

Обозначение части границы		Горизонтальное положение (S), м	Описание прохождения части границ	Отметка о наличии земельного спора о местоположении границ земельного участка
от т.	до т.			
1	2	3	4	5
н789У	н790У	48,06	-	-
н790У	н788У	13,83	-	-
н788У	н787У	48,23	-	-
н787У	н789У	12,76	-	-

3. Общие сведения об уточняемом земельном участке с кадастровым номером

=

№ п/п	Наименование характеристики земельного участка	Значение характеристики
1	2	3
1	Адрес земельного участка	-
	Местоположение земельного участка (при отсутствии присвоенного адреса)	Российская Федерация, Вологодская область, р-н Вытегорский, с/п Оштинское, с Мегра, ул Центральная

	Дополнительные сведения о местоположении земельного участка	-
2	Площадь земельного участка ± величина погрешности определения площади (P ± ΔP), м²	640±9
3	Формула, примененная для расчета предельной допустимой погрешности определения площади земельного участка (ΔP), м²	$\Delta P = 3.5 * M_t * \sqrt{P} = 3.5 * 0.1 * \sqrt{640} = 9$
4	Площадь земельного участка согласно сведениям Единого государственного реестра недвижимости (Pкад), м²	400
5	Оценка расхождения P и Pкад (P - Pкад), м²	240
6	Предельный минимальный и максимальный размеры земельного участка (Pмин и Pмакс), м²	600 2500
7	Кадастровый или иной номер (обозначение) здания, сооружения, объекта незавершенного строительства, расположенного на земельном участке	-
8	Иные сведения	-

1. Сведения о характерных точках границы уточняемого земельного участка с кадастровым номером 35:01:0303014:93

Зона № 1

Обозначение характерных точек границ	Существующие координаты, м		Уточненные координаты, м		Метод определения координат	Средняя квадратическая погрешность определения координат характерной точки (M _t), м	Формулы, примененные для расчета средней квадратической погрешности определения координат характерной точки (M _t), м
	X	Y	X	Y			
1	2	3	4	5	6	7	8
н791У	-	-	535497,05	1274655,33	Метод спутниковых геодезических измерений (определений)	0,10	$M_t = \sqrt{(m_0^2 + m_1^2)} = \sqrt{(0.04^2 + 0.09^2)} = 0.10$
н792У	-	-	535506,10	1274653,16	Метод спутниковых геодезических измерений (определений)	0,10	$M_t = \sqrt{(m_0^2 + m_1^2)} = \sqrt{(0.04^2 + 0.09^2)} = 0.10$
н793У	-	-	535525,53	1274732,85	Метод спутниковых геодезических измерений (определений)	0,10	$M_t = \sqrt{(m_0^2 + m_1^2)} = \sqrt{(0.04^2 + 0.09^2)} = 0.10$
н794У	-	-	535515,35	1274735,20	Метод спутниковых геодезических измерений (определений)	0,10	$M_t = \sqrt{(m_0^2 + m_1^2)} = \sqrt{(0.04^2 + 0.09^2)} = 0.10$

н790У	-	-	535509,13	1274708,06	Метод спутниковых геодезических измерений (определений)	0,10	$Mt=\sqrt{(m0^2+m1^2)}=\sqrt{(0.04^2+0.09^2)}=0.10$
н789У	-	-	535498,40	1274661,21	Метод спутниковых геодезических измерений (определений)	0,10	$Mt=\sqrt{(m0^2+m1^2)}=\sqrt{(0.04^2+0.09^2)}=0.10$
н791У	-	-	535497,05	1274655,33	Метод спутниковых геодезических измерений (определений)	0,10	$Mt=\sqrt{(m0^2+m1^2)}=\sqrt{(0.04^2+0.09^2)}=0.10$

2. Сведения о частях границ уточняемого земельного участка с кадастровым номером

35:01:0303014:93

Обозначение части границы		Горизонтальное проложение (S), м	Описание прохождения части границ	Отметка о наличии земельного спора о местоположении границ земельного участка
от т.	до т.			
1	2	3	4	5
н791У	н792У	9,31	-	-
н792У	н793У	82,02	-	-
н793У	н794У	10,45	-	-
н794У	н790У	27,84	-	-
н790У	н789У	48,06	-	-
н789У	н791У	6,03	-	-

3. Общие сведения об уточняемом земельном участке с кадастровым номером

=

№ п/п	Наименование характеристики земельного участка	Значение характеристики
1	2	3
1	Адрес земельного участка	-
	Местоположение земельного участка (при отсутствии присвоенного адреса)	Российская Федерация, Вологодская область, р-н Вытегорский, с/п Оштинское, с Мегра
	Дополнительные сведения о местоположении земельного участка	-
2	Площадь земельного участка ± величина погрешности определения площади (P ± ΔP), м²	810±10
3	Формула, примененная для расчета предельной допустимой погрешности определения площади земельного участка (ΔP), м²	$\Delta P=3.5*Mt*\sqrt{P}=3.5*0.1*\sqrt{810}=10$

4	Площадь земельного участка согласно сведениям Единого государственного реестра недвижимости (Ркад), м ²	900
5	Оценка расхождения Р и Ркад (Р - Ркад), м ²	90
6	Предельный минимальный и максимальный размеры земельного участка (Рмин и Рмакс), м ²	600 2500
7	Кадастровый или иной номер (обозначение) здания, сооружения, объекта незавершенного строительства, расположенного на земельном участке	-
8	Иные сведения	-

1. Сведения о характерных точках границы уточняемого земельного участка с кадастровым номером 35:01:0303014:94

Зона № 1

Обозначение характерных точек границ	Существующие координаты, м		Уточненные координаты, м		Метод определения координат	Средняя квадратическая погрешность определения координат характерной точки (M _t), м	Формулы, примененные для расчета средней квадратической погрешности определения координат характерной точки (M _t), м
	X	Y	X	Y			
1	2	3	4	5	6	7	8
н795У	-	-	535675,68	1274723,69	Метод спутниковых геодезических измерений (определений)	0,10	$M_t = \sqrt{(m_0^2 + m_1^2)} = \sqrt{(0.04^2 + 0.09^2)} = 0.10$
н796У	-	-	535675,68	1274735,77	Метод спутниковых геодезических измерений (определений)	0,10	$M_t = \sqrt{(m_0^2 + m_1^2)} = \sqrt{(0.04^2 + 0.09^2)} = 0.10$
н797У	-	-	535607,56	1274735,59	Метод спутниковых геодезических измерений (определений)	0,10	$M_t = \sqrt{(m_0^2 + m_1^2)} = \sqrt{(0.04^2 + 0.09^2)} = 0.10$
н798У	-	-	535592,89	1274735,56	Метод спутниковых геодезических измерений (определений)	0,10	$M_t = \sqrt{(m_0^2 + m_1^2)} = \sqrt{(0.04^2 + 0.09^2)} = 0.10$
н799У	-	-	535592,89	1274723,48	Метод спутниковых геодезических измерений (определений)	0,10	$M_t = \sqrt{(m_0^2 + m_1^2)} = \sqrt{(0.04^2 + 0.09^2)} = 0.10$
н795У	-	-	535675,68	1274723,69	Метод спутниковых геодезических измерений (определений)	0,10	$M_t = \sqrt{(m_0^2 + m_1^2)} = \sqrt{(0.04^2 + 0.09^2)} = 0.10$

2. Сведения о частях границ уточняемого земельного участка с кадастровым номером 35:01:0303014:94

Обозначение части границы	Горизонтально е положение	Описание прохождения части границ	Отметка о наличии земельного спора о местоположении границ
---------------------------	---------------------------	-----------------------------------	--

от т.	до т.	(S), м		земельного участка
1	2	3	4	5
н795У	н796У	12,08	-	-
н796У	н797У	68,12	-	-
н797У	н798У	14,67	-	-
н798У	н799У	12,08	-	-
н799У	н795У	82,79	-	-

3. Общие сведения об уточняемом земельном участке с кадастровым номером

№ п/п	Наименование характеристики земельного участка	Значение характеристики
1	2	3
1	Адрес земельного участка	-
	Местоположение земельного участка (при отсутствии присвоенного адреса)	<i>Российская Федерация, Вологодская область, р-н Вытегорский, с/п Оштинское, с Мегра, ул Центральная</i>
	Дополнительные сведения о местоположении земельного участка	-
2	Площадь земельного участка ± величина погрешности определения площади (P ± ΔP), м ²	1000±11
3	Формула, примененная для расчета предельной допустимой погрешности определения площади земельного участка (ΔP), м ²	$\Delta P = 3.5 * M_t * \sqrt{P} = 3.5 * 0.1 * \sqrt{1000} = 11$
4	Площадь земельного участка согласно сведениям Единого государственного реестра недвижимости (P _{кад}), м ²	1000
5	Оценка расхождения P и P _{кад} (P - P _{кад}), м ²	0
6	Предельный минимальный и максимальный размеры земельного участка (P _{мин} и P _{макс}), м ²	600 2500
7	Кадастровый или иной номер (обозначение) здания, сооружения, объекта незавершенного строительства, расположенного на земельном участке	-
8	Иные сведения	-

1. Сведения о характерных точках границы уточняемого земельного участка с кадастровым номером 35:01:0303014:95

Зона № 1

Обозначение характерных точек границ	Существующие координаты, м		Уточненные координаты, м		Метод определения координат	Средняя квадратическая погрешность определения координат характерной точки (M _t), м	Формулы, примененные для расчета средней квадратической погрешности определения координат характерной точки (M _t), м
	X	Y	X	Y			
1	2	3	4	5	6	7	8
н796У	-	-	535675,68	1274735,77	Метод спутниковых геодезических измерений (определений)	0,10	$Mt = \sqrt{(m0^2 + m1^2)} = \sqrt{(0.04^2 + 0.09^2)} = 0.10$
н800У	-	-	535675,68	1274747,39	Метод спутниковых геодезических измерений (определений)	0,10	$Mt = \sqrt{(m0^2 + m1^2)} = \sqrt{(0.04^2 + 0.09^2)} = 0.10$
н801У	-	-	535607,39	1274747,42	Метод спутниковых геодезических измерений (определений)	0,10	$Mt = \sqrt{(m0^2 + m1^2)} = \sqrt{(0.04^2 + 0.09^2)} = 0.10$
н797У	-	-	535607,56	1274735,59	Метод спутниковых геодезических измерений (определений)	0,10	$Mt = \sqrt{(m0^2 + m1^2)} = \sqrt{(0.04^2 + 0.09^2)} = 0.10$
н796У	-	-	535675,68	1274735,77	Метод спутниковых геодезических измерений (определений)	0,10	$Mt = \sqrt{(m0^2 + m1^2)} = \sqrt{(0.04^2 + 0.09^2)} = 0.10$

2. Сведения о частях границ уточняемого земельного участка с кадастровым номером

35:01:0303014:95

Обозначение части границы		Горизонтально е проложение (S), м	Описание прохождения части границ	Отметка о наличии земельного спора о местоположении границ земельного участка
от т.	до т.			
1	2	3	4	5
н796У	н800У	11,62	-	-
н800У	н801У	68,29	-	-
н801У	н797У	11,83	-	-
н797У	н796У	68,12	-	-

3. Общие сведения об уточняемом земельном участке с кадастровым номером

=

№ п/п	Наименование характеристики земельного участка	Значение характеристики
1	2	3
	Адрес земельного участка	-

1	Местоположение земельного участка (при отсутствии присвоенного адреса)	Российская Федерация, Вологодская область, р-н Вытегорский, с/п Оштинское, с Мегра, ул Центральная
	Дополнительные сведения о местоположении земельного участка	-
2	Площадь земельного участка ± величина погрешности определения площади (P ± ΔP), м²	800±10
3	Формула, примененная для расчета предельной допустимой погрешности определения площади земельного участка (ΔP), м²	$\Delta P = 3.5 * M_t * \sqrt{P} = 3.5 * 0.1 * \sqrt{800} = 10$
4	Площадь земельного участка согласно сведениям Единого государственного реестра недвижимости (Pкад), м²	800
5	Оценка расхождения P и Pкад (P - Pкад), м²	0
6	Предельный минимальный и максимальный размеры земельного участка (Pмин и Pмакс), м²	600 2500
7	Кадастровый или иной номер (обозначение) здания, сооружения, объекта незавершенного строительства, расположенного на земельном участке	-
8	Иные сведения	-

1. Сведения о характерных точках границы уточняемого земельного участка с кадастровым номером 35:01:0303014:98

Зона № 1

Обозначение характерных точек границ	Существующие координаты, м		Уточненные координаты, м		Метод определения координат	Средняя квадратическая погрешность определения координат характерной точки (M _t), м	Формулы, примененные для расчета средней квадратической погрешности определения координат характерной точки (M _t), м
	X	Y	X	Y			
1	2	3	4	5	6	7	8
н802У	-	-	535932,03	1274517,10	Метод спутниковых геодезических измерений (определений)	0,10	$M_t = \sqrt{(m_0^2 + m_1^2)} = \sqrt{(0.04^2 + 0.09^2)} = 0.10$
н803У	-	-	535927,94	1274545,64	Метод спутниковых геодезических измерений (определений)	0,10	$M_t = \sqrt{(m_0^2 + m_1^2)} = \sqrt{(0.04^2 + 0.09^2)} = 0.10$
н804У	-	-	535926,93	1274545,50	Метод спутниковых геодезических измерений (определений)	0,10	$M_t = \sqrt{(m_0^2 + m_1^2)} = \sqrt{(0.04^2 + 0.09^2)} = 0.10$

н805У	-	-	535926,37	1274549,81	Метод спутниковых геодезических измерений (определений)	0,10	$Mt=\sqrt{(m0^2+m1^2)}=\sqrt{(0.04^2+0.09^2)}=0.10$
н806У	-	-	535928,75	1274550,19	Метод спутниковых геодезических измерений (определений)	0,10	$Mt=\sqrt{(m0^2+m1^2)}=\sqrt{(0.04^2+0.09^2)}=0.10$
н807У	-	-	535919,49	1274601,30	Метод спутниковых геодезических измерений (определений)	0,10	$Mt=\sqrt{(m0^2+m1^2)}=\sqrt{(0.04^2+0.09^2)}=0.10$
н808У	-	-	535886,07	1274598,82	Метод спутниковых геодезических измерений (определений)	0,10	$Mt=\sqrt{(m0^2+m1^2)}=\sqrt{(0.04^2+0.09^2)}=0.10$
н809У	-	-	535892,26	1274529,98	Метод спутниковых геодезических измерений (определений)	0,10	$Mt=\sqrt{(m0^2+m1^2)}=\sqrt{(0.04^2+0.09^2)}=0.10$
н810У	-	-	535903,08	1274530,89	Метод спутниковых геодезических измерений (определений)	0,10	$Mt=\sqrt{(m0^2+m1^2)}=\sqrt{(0.04^2+0.09^2)}=0.10$
н811У	-	-	535904,01	1274518,58	Метод спутниковых геодезических измерений (определений)	0,10	$Mt=\sqrt{(m0^2+m1^2)}=\sqrt{(0.04^2+0.09^2)}=0.10$
н812У	-	-	535916,24	1274516,08	Метод спутниковых геодезических измерений (определений)	0,10	$Mt=\sqrt{(m0^2+m1^2)}=\sqrt{(0.04^2+0.09^2)}=0.10$
н802У	-	-	535932,03	1274517,10	Метод спутниковых геодезических измерений (определений)	0,10	$Mt=\sqrt{(m0^2+m1^2)}=\sqrt{(0.04^2+0.09^2)}=0.10$

2. Сведения о частях границ уточняемого земельного участка с кадастровым номером

35:01:0303014:98

Обозначение части границы		Горизонтальное проложение (S), м	Описание прохождения части границ	Отметка о наличии земельного спора о местоположении границ земельного участка
от т.	до т.			
1	2	3	4	5
н802У	н803У	28,83	-	-
н803У	н804У	1,02	-	-
н804У	н805У	4,35	-	-
н805У	н806У	2,41	-	-
н806У	н807У	51,94	-	-
н807У	н808У	33,51	-	-
н808У	н809У	69,12	-	-
н809У	н810У	10,86	-	-
н810У	н811У	12,35	-	-
н811У	н812У	12,48	-	-

н812У	н802У	15,82	-	-			
3. Общие сведения об уточняемом земельном участке с кадастровым номером							
№ п/п	Наименование характеристики земельного участка			Значение характеристики			
1	2			3			
1	Адрес земельного участка			-			
	Местоположение земельного участка (при отсутствии присвоенного адреса)			Российская Федерация, Вологодская область, р-н Вытегорский, с/п Оштинское, с Мегра, ул Центральная			
	Дополнительные сведения о местоположении земельного участка			-			
2	Площадь земельного участка ± величина погрешности определения площади (P ± ΔP), м²			2903±19			
3	Формула, примененная для расчета предельной допустимой погрешности определения площади земельного участка (ΔP), м²			$\Delta P = 3.5 * M_t * \sqrt{P} = 3.5 * 0.1 * \sqrt{2903} = 19$			
4	Площадь земельного участка согласно сведениям Единого государственного реестра недвижимости (Pкад), м²			2700			
5	Оценка расхождения P и Pкад (P - Pкад), м²			203			
6	Предельный минимальный и максимальный размеры земельного участка (Pмин и Pмакс), м²			600 2500			
7	Кадастровый или иной номер (обозначение) здания, сооружения, объекта незавершенного строительства, расположенного на земельном участке			35:01:0303014:268			
8	Иные сведения			-			
1. Сведения о характерных точках границы уточняемого земельного участка с кадастровым номером							
Зона № <u>1</u>							
Обозначение характерных точек границ	Существующие координаты, м		Уточненные координаты, м		Метод определения координат	Средняя квадратическая погрешность определения координат характерной точки (M _t), м	Формулы, примененные для расчета средней квадратической погрешности определения координат характерной точки (M _t), м
	X	Y	X	Y			
1	2	3	4	5	6	7	8

н813У	-	-	535947,74	1274520,84	Метод спутниковых геодезических измерений (определений)	0,10	$Mt=\sqrt{(m0^2+m1^2)}=\sqrt{(0.04^2+0.09^2)}=0.10$
н21У	-	-	535959,99	1274525,77	Метод спутниковых геодезических измерений (определений)	0,10	$Mt=\sqrt{(m0^2+m1^2)}=\sqrt{(0.04^2+0.09^2)}=0.10$
н20У	-	-	535952,27	1274558,01	Метод спутниковых геодезических измерений (определений)	0,10	$Mt=\sqrt{(m0^2+m1^2)}=\sqrt{(0.04^2+0.09^2)}=0.10$
н19У	-	-	535948,65	1274620,50	Метод спутниковых геодезических измерений (определений)	0,10	$Mt=\sqrt{(m0^2+m1^2)}=\sqrt{(0.04^2+0.09^2)}=0.10$
н814У	-	-	535918,20	1274619,93	Метод спутниковых геодезических измерений (определений)	0,10	$Mt=\sqrt{(m0^2+m1^2)}=\sqrt{(0.04^2+0.09^2)}=0.10$
н807У	-	-	535919,49	1274601,30	Метод спутниковых геодезических измерений (определений)	0,10	$Mt=\sqrt{(m0^2+m1^2)}=\sqrt{(0.04^2+0.09^2)}=0.10$
н806У	-	-	535928,75	1274550,19	Метод спутниковых геодезических измерений (определений)	0,10	$Mt=\sqrt{(m0^2+m1^2)}=\sqrt{(0.04^2+0.09^2)}=0.10$
н805У	-	-	535926,37	1274549,81	Метод спутниковых геодезических измерений (определений)	0,10	$Mt=\sqrt{(m0^2+m1^2)}=\sqrt{(0.04^2+0.09^2)}=0.10$
н804У	-	-	535926,93	1274545,50	Метод спутниковых геодезических измерений (определений)	0,10	$Mt=\sqrt{(m0^2+m1^2)}=\sqrt{(0.04^2+0.09^2)}=0.10$
н803У	-	-	535927,94	1274545,64	Метод спутниковых геодезических измерений (определений)	0,10	$Mt=\sqrt{(m0^2+m1^2)}=\sqrt{(0.04^2+0.09^2)}=0.10$
н802У	-	-	535932,03	1274517,10	Метод спутниковых геодезических измерений (определений)	0,10	$Mt=\sqrt{(m0^2+m1^2)}=\sqrt{(0.04^2+0.09^2)}=0.10$
н813У	-	-	535947,74	1274520,84	Метод спутниковых геодезических измерений (определений)	0,10	$Mt=\sqrt{(m0^2+m1^2)}=\sqrt{(0.04^2+0.09^2)}=0.10$

2. Сведения о частях границ уточняемого земельного участка с кадастровым номером

35:01:0303014:99

Обозначение части границы		Горизонтальное положение (S), м	Описание прохождения части границ	Отметка о наличии земельного спора о местоположении границ земельного участка
от т.	до т.			
1	2	3	4	5
н813У	н21У	13,20	-	-

н21У	н20У	33,15	-	-
н20У	н19У	62,59	-	-
н19У	н814У	30,46	-	-
н814У	н807У	18,67	-	-
н807У	н806У	51,94	-	-
н806У	н805У	2,41	-	-
н805У	н804У	4,35	-	-
н804У	н803У	1,02	-	-
н803У	н802У	28,83	-	-
н802У	н813У	16,15	-	-

3. Общие сведения об уточняемом земельном участке с кадастровым номером

=

№ п/п	Наименование характеристики земельного участка	Значение характеристики
1	2	3
1	Адрес земельного участка	-
	Местоположение земельного участка (при отсутствии присвоенного адреса)	<i>Российская Федерация, Вологодская область, р-н Вытегорский, с/п Оштинское, с Мегра, ул Центральная</i>
	Дополнительные сведения о местоположении земельного участка	-
2	Площадь земельного участка ± величина погрешности определения площади (Р ± ΔР), м²	2797±19
3	Формула, примененная для расчета предельной допустимой погрешности определения площади земельного участка (ΔР), м²	$\Delta P = 3.5 * M_t * \sqrt{P} = 3.5 * 0.1 * \sqrt{2797} = 19$
4	Площадь земельного участка согласно сведениям Единого государственного реестра недвижимости (Ркад), м²	2900
5	Оценка расхождения Р и Ркад (Р - Ркад), м²	103
6	Предельный минимальный и максимальный размеры земельного участка (Рмин и Рмакс), м²	600 2500
7	Кадастровый или иной номер (обозначение) здания, сооружения, объекта незавершенного строительства, расположенного на земельном участке	35:01:0303014:267
8	Иные сведения	-

Сведения об уточняемых земельных участках, необходимые для исправления реестровых ошибок в сведениях о местоположении их границ

1. Сведения о характерных точках границы уточняемого земельного участка с кадастровым номером 35:01:0303014:12

Зона № 1

Обозначение характерных точек границ	Существующие координаты, м		Уточненные координаты, м		Метод определения координат	Средняя квадратическая погрешность определения координат характерной точки (M _t), м	Формулы, примененные для расчета средней квадратической погрешности определения координат характерной точки (M _t), м
	X	Y	X	Y			
1	2	3	4	5	6	7	8
н67У	-	-	535758,25	1274140,80	Метод спутниковых геодезических измерений (определений)	0,10	$M_t = \sqrt{(m_0^2 + m_1^2)} = \sqrt{(0.04^2 + 0.09^2)} = 0.10$
2	6739718,35	5194659,99	-	-	-	-	-
3	6739713,90	5194682,76	-	-	-	-	-
4	6739709,49	5194690,02	-	-	-	-	-
5	6739698,72	5194688,53	-	-	-	-	-
6	6739699,46	5194682,70	-	-	-	-	-
7	6739701,18	5194670,96	-	-	-	-	-
8	6739702,07	5194671,10	-	-	-	-	-
9	6739702,93	5194665,21	-	-	-	-	-
10	6739704,51	5194660,37	-	-	-	-	-
11	6739705,74	5194657,72	-	-	-	-	-
н68У	-	-	535753,34	1274163,48	Метод спутниковых геодезических измерений (определений)	0,10	$M_t = \sqrt{(m_0^2 + m_1^2)} = \sqrt{(0.04^2 + 0.09^2)} = 0.10$
н69У	-	-	535748,79	1274170,65	Метод спутниковых геодезических измерений (определений)	0,10	$M_t = \sqrt{(m_0^2 + m_1^2)} = \sqrt{(0.04^2 + 0.09^2)} = 0.10$
н70У	-	-	535738,05	1274168,94	Метод спутниковых геодезических измерений (определений)	0,10	$M_t = \sqrt{(m_0^2 + m_1^2)} = \sqrt{(0.04^2 + 0.09^2)} = 0.10$
н71У	-	-	535740,86	1274151,42	Метод спутниковых геодезических измерений (определений)	0,10	$M_t = \sqrt{(m_0^2 + m_1^2)} = \sqrt{(0.04^2 + 0.09^2)} = 0.10$
н72У	-	-	535741,75	1274151,58	Метод спутниковых геодезических измерений (определений)	0,10	$M_t = \sqrt{(m_0^2 + m_1^2)} = \sqrt{(0.04^2 + 0.09^2)} = 0.10$

н73У	-	-	535742,73	1274145,71	Метод спутниковых геодезических измерений (определений)	0,10	$Mt=\sqrt{(m0^2+m1^2)}=\sqrt{(0.04^2+0.09^2)}=0.10$
н74У	-	-	535744,41	1274140,90	Метод спутниковых геодезических измерений (определений)	0,10	$Mt=\sqrt{(m0^2+m1^2)}=\sqrt{(0.04^2+0.09^2)}=0.10$
н75У	-	-	535745,69	1274138,28	Метод спутниковых геодезических измерений (определений)	0,10	$Mt=\sqrt{(m0^2+m1^2)}=\sqrt{(0.04^2+0.09^2)}=0.10$
н67У	-	-	535758,25	1274140,80	Метод спутниковых геодезических измерений (определений)	0,10	$Mt=\sqrt{(m0^2+m1^2)}=\sqrt{(0.04^2+0.09^2)}=0.10$

2. Сведения о частях границ уточняемого земельного участка с кадастровым номером

35:01:0303014:12

Обозначение части границы		Горизонтальное проложение (S), м	Описание прохождения части границ	Отметка о наличии земельного спора о местоположении границ земельного участка
от т.	до т.			
1	2	3	4	5
н67У	н68У	23,21	-	-
н68У	н69У	8,49	-	-
н69У	н70У	10,88	-	-
н70У	н71У	17,74	-	-
н71У	н72У	0,90	-	-
н72У	н73У	5,95	-	-
н73У	н74У	5,09	-	-
н74У	н75У	2,92	-	-
н75У	н67У	12,81	-	-

3. Характеристики уточняемого земельного участка с кадастровым номером

=

№ п/п	Наименование характеристики	Значение характеристики
1	2	3
1	Площадь земельного участка ± величина погрешности определения площади (P ± ΔP), м²	428±7
2	Формула, примененная для расчета предельной допустимой погрешности определения площади земельного участка (ΔP), м²	$\Delta P=3.5*Mt*\sqrt{P}=3.5*0.1*\sqrt{428}=7$
3	Иные сведения	-

1. Сведения о характерных точках границы уточняемого земельного участка с кадастровым номером

35:01:0303014:134

Зона № 1

Обозначение характерных точек границ	Существующие координаты, м		Уточненные координаты, м		Метод определения координат	Средняя квадратическая погрешность определения координат характерной точки (M _t), м	Формулы, примененные для расчета средней квадратической погрешности определения координат характерной точки (M _t), м
	X	Y	X	Y			
1	2	3	4	5	6	7	8
n109У	-	-	535979,99	1274036,12	Метод спутниковых геодезических измерений (определений)	0,10	$M_t = \sqrt{(m_0^2 + m_1^2)} = \sqrt{(0.04^2 + 0.09^2)} = 0.10$
12	535978,41	1274034,36	-	-	-	-	-
13	535980,85	1274038,23	-	-	-	-	-
14	535977,40	1274054,33	-	-	-	-	-
15	535976,09	1274060,90	-	-	-	-	-
16	535973,79	1274069,75	-	-	-	-	-
17	535972,95	1274073,75	-	-	-	-	-
18	535968,63	1274080,71	-	-	-	-	-
19	535961,94	1274090,92	-	-	-	-	-
20	535953,72	1274103,46	-	-	-	-	-
21	535916,79	1274091,69	-	-	-	-	-
22	535905,48	1274085,91	-	-	-	-	-
23	535900,55	1274081,38	-	-	-	-	-
24	535900,85	1274044,16	-	-	-	-	-
25	535922,29	1274027,62	-	-	-	-	-
n110У	-	-	535982,43	1274039,99	Метод спутниковых геодезических измерений (определений)	0,10	$M_t = \sqrt{(m_0^2 + m_1^2)} = \sqrt{(0.04^2 + 0.09^2)} = 0.10$
n111У	-	-	535978,98	1274056,09	Метод спутниковых геодезических измерений (определений)	0,10	$M_t = \sqrt{(m_0^2 + m_1^2)} = \sqrt{(0.04^2 + 0.09^2)} = 0.10$
n112У	-	-	535977,67	1274062,66	Метод спутниковых геодезических измерений (определений)	0,10	$M_t = \sqrt{(m_0^2 + m_1^2)} = \sqrt{(0.04^2 + 0.09^2)} = 0.10$
n113У	-	-	535975,37	1274071,51	Метод спутниковых геодезических измерений (определений)	0,10	$M_t = \sqrt{(m_0^2 + m_1^2)} = \sqrt{(0.04^2 + 0.09^2)} = 0.10$
n114У	-	-	535974,53	1274075,51	Метод спутниковых геодезических измерений (определений)	0,10	$M_t = \sqrt{(m_0^2 + m_1^2)} = \sqrt{(0.04^2 + 0.09^2)} = 0.10$
n115У	-	-	535970,21	1274082,47	Метод спутниковых геодезических измерений (определений)	0,10	$M_t = \sqrt{(m_0^2 + m_1^2)} = \sqrt{(0.04^2 + 0.09^2)} = 0.10$

н116У	-	-	535963,52	1274092,68	Метод спутниковых геодезических измерений (определений)	0,10	$Mt=\sqrt{(m0^2+m1^2)}=\sqrt{(0.04^2+0.09^2)}=0.10$
н117У	-	-	535955,30	1274105,22	Метод спутниковых геодезических измерений (определений)	0,10	$Mt=\sqrt{(m0^2+m1^2)}=\sqrt{(0.04^2+0.09^2)}=0.10$
н118У	-	-	535918,37	1274093,45	Метод спутниковых геодезических измерений (определений)	0,10	$Mt=\sqrt{(m0^2+m1^2)}=\sqrt{(0.04^2+0.09^2)}=0.10$
н119У	-	-	535907,06	1274087,67	Метод спутниковых геодезических измерений (определений)	0,10	$Mt=\sqrt{(m0^2+m1^2)}=\sqrt{(0.04^2+0.09^2)}=0.10$
н120У	-	-	535902,13	1274083,14	Метод спутниковых геодезических измерений (определений)	0,10	$Mt=\sqrt{(m0^2+m1^2)}=\sqrt{(0.04^2+0.09^2)}=0.10$
н121У	-	-	535902,43	1274045,92	Метод спутниковых геодезических измерений (определений)	0,10	$Mt=\sqrt{(m0^2+m1^2)}=\sqrt{(0.04^2+0.09^2)}=0.10$
н122У	-	-	535923,87	1274029,38	Метод спутниковых геодезических измерений (определений)	0,10	$Mt=\sqrt{(m0^2+m1^2)}=\sqrt{(0.04^2+0.09^2)}=0.10$
н109У	-	-	535979,99	1274036,12	Метод спутниковых геодезических измерений (определений)	0,10	$Mt=\sqrt{(m0^2+m1^2)}=\sqrt{(0.04^2+0.09^2)}=0.10$

2. Сведения о частях границ уточняемого земельного участка с кадастровым номером

35:01:0303014:134

Обозначение части границы		Горизонтальное проложение (S), м	Описание прохождения части границ	Отметка о наличии земельного спора о местоположении границ земельного участка
от т.	до т.			
1	2	3	4	5
н109У	н110У	4,57	-	-
н110У	н111У	16,47	-	-
н111У	н112У	6,70	-	-
н112У	н113У	9,14	-	-
н113У	н114У	4,09	-	-
н114У	н115У	8,19	-	-
н115У	н116У	12,21	-	-
н116У	н117У	14,99	-	-
н117У	н118У	38,76	-	-
н118У	н119У	12,70	-	-
н119У	н120У	6,70	-	-
н120У	н121У	37,22	-	-
н121У	н122У	27,08	-	-

н122У	н109У	56,52			-		
3. Характеристики уточняемого земельного участка с кадастровым номером							=
№ п/п	Наименование характеристики					Значение характеристики	
1	2					3	
1	Площадь земельного участка ± величина погрешности определения площади (P ± ΔP), м²					4556±24	
2	Формула, примененная для расчета предельной допустимой погрешности определения площади земельного участка (ΔP), м²					$\Delta P = 3.5 * M_t * \sqrt{P} = 3.5 * 0.1 * \sqrt{4556} = 24$	
3	Иные сведения					-	
1. Сведения о характерных точках границы уточняемого земельного участка с кадастровым номером							<u>35:01:0303014:136</u>
Зона № <u>1</u>							
Обозначение характерных точек границ	Существующие координаты, м		Уточненные координаты, м		Метод определения координат	Средняя квадратическая погрешность определения координат характерной точки (M _t), м	Формулы, примененные для расчета средней квадратической погрешности определения координат характерной точки (M _t), м
	X	Y	X	Y			
1	2	3	4	5	6	7	8
н123У	-	-	535615,38	1274577,08	Метод спутниковых геодезических измерений (определений)	0,10	$M_t = \sqrt{(m_0^2 + m_1^2)} = \sqrt{(0.04^2 + 0.09^2)} = 0.10$
26	535614,12	1274575,57	-	-	-	-	-
27	535616,56	1274585,15	-	-	-	-	-
28	535624,67	1274611,82	-	-	-	-	-
29	535627,27	1274621,86	-	-	-	-	-
30	535620,92	1274631,47	-	-	-	-	-
31	535620,29	1274633,37	-	-	-	-	-
32	535620,76	1274633,24	-	-	-	-	-
33	535623,10	1274642,94	-	-	-	-	-
34	535618,85	1274644,12	-	-	-	-	-
35	535566,68	1274648,33	-	-	-	-	-
36	535557,18	1274650,75	-	-	-	-	-
37	535556,10	1274646,50	-	-	-	-	-
38	535542,42	1274593,72	-	-	-	-	-
39	535609,97	1274577,09	-	-	-	-	-
40	535609,84	1274576,60	-	-	-	-	-
н124У	-	-	535617,76	1274586,67	Метод спутниковых геодезических измерений (определений)	0,10	$M_t = \sqrt{(m_0^2 + m_1^2)} = \sqrt{(0.04^2 + 0.09^2)} = 0.10$

н125У	-	-	535625,68	1274613,40	Метод спутниковых геодезических измерений (определений)	0,10	$Mt=\sqrt{(m0^2+m1^2)}=\sqrt{(0.04^2+0.09^2)}=0.10$
н126У	-	-	535628,21	1274623,45	Метод спутниковых геодезических измерений (определений)	0,10	$Mt=\sqrt{(m0^2+m1^2)}=\sqrt{(0.04^2+0.09^2)}=0.10$
н127У	-	-	535621,79	1274633,02	Метод спутниковых геодезических измерений (определений)	0,10	$Mt=\sqrt{(m0^2+m1^2)}=\sqrt{(0.04^2+0.09^2)}=0.10$
н128У	-	-	535621,15	1274634,92	Метод спутниковых геодезических измерений (определений)	0,10	$Mt=\sqrt{(m0^2+m1^2)}=\sqrt{(0.04^2+0.09^2)}=0.10$
н129У	-	-	535621,63	1274634,79	Метод спутниковых геодезических измерений (определений)	0,10	$Mt=\sqrt{(m0^2+m1^2)}=\sqrt{(0.04^2+0.09^2)}=0.10$
н130У	-	-	535623,90	1274644,51	Метод спутниковых геодезических измерений (определений)	0,10	$Mt=\sqrt{(m0^2+m1^2)}=\sqrt{(0.04^2+0.09^2)}=0.10$
н131У	-	-	535619,64	1274645,65	Метод спутниковых геодезических измерений (определений)	0,10	$Mt=\sqrt{(m0^2+m1^2)}=\sqrt{(0.04^2+0.09^2)}=0.10$
н132У	-	-	535567,45	1274649,51	Метод спутниковых геодезических измерений (определений)	0,10	$Mt=\sqrt{(m0^2+m1^2)}=\sqrt{(0.04^2+0.09^2)}=0.10$
н133У	-	-	535557,93	1274651,87	Метод спутниковых геодезических измерений (определений)	0,10	$Mt=\sqrt{(m0^2+m1^2)}=\sqrt{(0.04^2+0.09^2)}=0.10$
н134У	-	-	535556,88	1274647,61	Метод спутниковых геодезических измерений (определений)	0,10	$Mt=\sqrt{(m0^2+m1^2)}=\sqrt{(0.04^2+0.09^2)}=0.10$
н135У	-	-	535543,24	1274594,75	Метод спутниковых геодезических измерений (определений)	0,10	$Mt=\sqrt{(m0^2+m1^2)}=\sqrt{(0.04^2+0.09^2)}=0.10$
н136У	-	-	535611,22	1274578,57	Метод спутниковых геодезических измерений (определений)	0,10	$Mt=\sqrt{(m0^2+m1^2)}=\sqrt{(0.04^2+0.09^2)}=0.10$
н137У	-	-	535611,09	1274578,08	Метод спутниковых геодезических измерений (определений)	0,10	$Mt=\sqrt{(m0^2+m1^2)}=\sqrt{(0.04^2+0.09^2)}=0.10$
н123У	-	-	535615,38	1274577,08	Метод спутниковых геодезических измерений (определений)	0,10	$Mt=\sqrt{(m0^2+m1^2)}=\sqrt{(0.04^2+0.09^2)}=0.10$

н138У	-	-	535701,33	1274541,92	Метод спутниковых геодезических измерений (определений)	0,10	$Mt=\sqrt{(m0^2+m1^2)}=\sqrt{(0.04^2+0.09^2)}=0.10$
41	535705,35	1274530,69	-	-	-	-	-
42	535714,05	1274565,72	-	-	-	-	-
43	535698,10	1274569,68	-	-	-	-	-
44	535689,40	1274534,65	-	-	-	-	-
н139У	-	-	535709,88	1274576,99	Метод спутниковых геодезических измерений (определений)	0,10	$Mt=\sqrt{(m0^2+m1^2)}=\sqrt{(0.04^2+0.09^2)}=0.10$
н140У	-	-	535693,91	1274580,89	Метод спутниковых геодезических измерений (определений)	0,10	$Mt=\sqrt{(m0^2+m1^2)}=\sqrt{(0.04^2+0.09^2)}=0.10$
н141У	-	-	535685,36	1274545,82	Метод спутниковых геодезических измерений (определений)	0,10	$Mt=\sqrt{(m0^2+m1^2)}=\sqrt{(0.04^2+0.09^2)}=0.10$
н138У	-	-	535701,33	1274541,92	Метод спутниковых геодезических измерений (определений)	0,10	$Mt=\sqrt{(m0^2+m1^2)}=\sqrt{(0.04^2+0.09^2)}=0.10$

2. Сведения о частях границ уточняемого земельного участка с кадастровым номером

35:01:0303014:137

Обозначение части границы		Горизонтально е проложение (S), м	Описание прохождения части границ	Отметка о наличии земельного спора о местоположении границ земельного участка
от т.	до т.			
1	2	3	4	5
н138У	н139У	36,10	-	-
н139У	н140У	16,44	-	-
н140У	н141У	36,10	-	-
н141У	н138У	16,44	-	-

3. Характеристики уточняемого земельного участка с кадастровым номером

=

№ п/п	Наименование характеристики	Значение характеристики
1	2	3
1	Площадь земельного участка ± величина погрешности определения площади (P ± ΔP), м²	593±9
2	Формула, примененная для расчета предельной допустимой погрешности определения площади земельного участка (ΔP), м²	$\Delta P=3.5*Mt*\sqrt{P}=3.5*0.1*\sqrt{593}=9$
3	Иные сведения	-

1. Сведения о характерных точках границы уточняемого земельного участка с кадастровым номером

35:01:0303014:138

Зона № 1

Обозначение характерных точек границ	Существующие координаты, м		Уточненные координаты, м		Метод определения координат	Средняя квадратическая погрешность определения координат характерной точки (M _t), м	Формулы, примененные для расчета средней квадратической погрешности определения координат характерной точки (M _t), м
	X	Y	X	Y			
1	2	3	4	5	6	7	8
n142У	-	-	535740,02	1274462,32	Метод спутниковых геодезических измерений (определений)	0,10	$M_t = \sqrt{(m_0^2 + m_1^2)} = \sqrt{(0.04^2 + 0.09^2)} = 0.10$
45	535745,32	1274450,38	-	-	-	-	-
46	535753,62	1274488,49	-	-	-	-	-
47	535719,03	1274498,08	-	-	-	-	-
48	535709,83	1274458,85	-	-	-	-	-
n143У	-	-	535749,89	1274500,05	Метод спутниковых геодезических измерений (определений)	0,10	$M_t = \sqrt{(m_0^2 + m_1^2)} = \sqrt{(0.04^2 + 0.09^2)} = 0.10$
n144У	-	-	535715,74	1274511,06	Метод спутниковых геодезических измерений (определений)	0,10	$M_t = \sqrt{(m_0^2 + m_1^2)} = \sqrt{(0.04^2 + 0.09^2)} = 0.10$
n145У	-	-	535704,92	1274472,25	Метод спутниковых геодезических измерений (определений)	0,10	$M_t = \sqrt{(m_0^2 + m_1^2)} = \sqrt{(0.04^2 + 0.09^2)} = 0.10$
n142У	-	-	535740,02	1274462,32	Метод спутниковых геодезических измерений (определений)	0,10	$M_t = \sqrt{(m_0^2 + m_1^2)} = \sqrt{(0.04^2 + 0.09^2)} = 0.10$
2. Сведения о частях границ уточняемого земельного участка с кадастровым номером						<u>35:01:0303014:138</u>	
Обозначение части границы		Горизонтально е проложение (S), м	Описание прохождения части границ		Отметка о наличии земельного спора о местоположении границ земельного участка		
от т.	до т.						
1	2	3	4		5		
n142У	n143У	39,00	-		-		
n143У	n144У	35,88	-		-		
n144У	n145У	40,29	-		-		
n145У	n142У	36,48	-		-		
3. Характеристики уточняемого земельного участка с кадастровым номером						=	
№ п/п	Наименование характеристики				Значение характеристики		
1	2				3		
1	Площадь земельного участка ± величина погрешности определения площади (P ± ΔP), м ²				1433±13		

2	Формула, примененная для расчета предельной допустимой погрешности определения площади земельного участка (ΔP), м ²	$\Delta P = 3.5 * M_t * \sqrt{P} = 3.5 * 0.1 * \sqrt{1433} = 13$
3	Иные сведения	-

1. Сведения о характерных точках границы уточняемого земельного участка с кадастровым номером 35:01:0303014:139
 Зона № 1

Обозначение характерных точек границ	Существующие координаты, м		Уточненные координаты, м		Метод определения координат	Средняя квадратическая погрешность определения координат характерной точки (M _t), м	Формулы, примененные для расчета средней квадратической погрешности определения координат характерной точки (M _t), м
	X	Y	X	Y			
1	2	3	4	5	6	7	8
n146У	-	-	535792,47	1274453,56	Метод спутниковых геодезических измерений (определений)	0,10	$M_t = \sqrt{(m_0^2 + m_1^2)} = \sqrt{(0.04^2 + 0.09^2)} = 0.10$
49	535796,27	1274442,04	-	-	-	-	-
50	535794,13	1274475,67	-	-	-	-	-
51	535761,14	1274479,73	-	-	-	-	-
52	535756,53	1274446,97	-	-	-	-	-
53	535755,00	1274436,08	-	-	-	-	-
54	535778,88	1274433,41	-	-	-	-	-
55	535780,43	1274444,30	-	-	-	-	-
n147У	-	-	535791,40	1274472,09	Метод спутниковых геодезических измерений (определений)	0,10	$M_t = \sqrt{(m_0^2 + m_1^2)} = \sqrt{(0.04^2 + 0.09^2)} = 0.10$
n148У	-	-	535790,56	1274487,21	Метод спутниковых геодезических измерений (определений)	0,10	$M_t = \sqrt{(m_0^2 + m_1^2)} = \sqrt{(0.04^2 + 0.09^2)} = 0.10$
n149У	-	-	535781,95	1274488,33	Метод спутниковых геодезических измерений (определений)	0,10	$M_t = \sqrt{(m_0^2 + m_1^2)} = \sqrt{(0.04^2 + 0.09^2)} = 0.10$
n150У	-	-	535757,61	1274491,50	Метод спутниковых геодезических измерений (определений)	0,10	$M_t = \sqrt{(m_0^2 + m_1^2)} = \sqrt{(0.04^2 + 0.09^2)} = 0.10$
n151У	-	-	535752,77	1274458,77	Метод спутниковых геодезических измерений (определений)	0,10	$M_t = \sqrt{(m_0^2 + m_1^2)} = \sqrt{(0.04^2 + 0.09^2)} = 0.10$
n152У	-	-	535751,16	1274447,89	Метод спутниковых геодезических измерений (определений)	0,10	$M_t = \sqrt{(m_0^2 + m_1^2)} = \sqrt{(0.04^2 + 0.09^2)} = 0.10$

н153У	-	-	535775,02	1274445,05	Метод спутниковых геодезических измерений (определений)	0,10	$Mt=\sqrt{(m0^2+m1^2)}=\sqrt{(0.04^2+0.09^2)}=0.10$
н154У	-	-	535776,65	1274455,93	Метод спутниковых геодезических измерений (определений)	0,10	$Mt=\sqrt{(m0^2+m1^2)}=\sqrt{(0.04^2+0.09^2)}=0.10$
н146У	-	-	535792,47	1274453,56	Метод спутниковых геодезических измерений (определений)	0,10	$Mt=\sqrt{(m0^2+m1^2)}=\sqrt{(0.04^2+0.09^2)}=0.10$

2. Сведения о частях границ уточняемого земельного участка с кадастровым номером

35:01:0303014:139

Обозначение части границы		Горизонтальное проложение (S), м	Описание прохождения части границ	Отметка о наличии земельного спора о местоположении границ земельного участка
от т.	до т.			
1	2	3	4	5
н146У	н147У	18,56	-	-
н147У	н148У	15,14	-	-
н148У	н149У	8,68	-	-
н149У	н150У	24,55	-	-
н150У	н151У	33,09	-	-
н151У	н152У	11,00	-	-
н152У	н153У	24,03	-	-
н153У	н154У	11,00	-	-
н154У	н146У	16,00	-	-

3. Характеристики уточняемого земельного участка с кадастровым номером

=

№ п/п	Наименование характеристики	Значение характеристики
1	2	3
1	Площадь земельного участка ± величина погрешности определения площади (P ± ΔP), м²	1471±13
2	Формула, примененная для расчета предельной допустимой погрешности определения площади земельного участка (ΔP), м²	$\Delta P=3.5*Mt*\sqrt{P}=3.5*0.1*\sqrt{1471}=13$
3	Иные сведения	-

1. Сведения о характерных точках границы уточняемого земельного участка с кадастровым номером

35:01:0303014:14

Зона № 1

Обозначение характеристики	Существующие координаты, м	Уточненные координаты, м	Метод определения	Средняя квадратическая погрешность определения	Формулы, примененные для расчета средней квадратической погрешности определения

характерных точек границ	X	Y	X	Y	координат	определения координат характерной точки (M _t), м	квадратическая погрешность определения координат характерной точки (M _t), м
1	2	3	4	5	6	7	8
н155У	-	-	535816,28	1274143,44	Метод спутниковых геодезических измерений (определений)	0,10	$M_t = \sqrt{(m_0^2 + m_1^2)} = \sqrt{(0.04^2 + 0.09^2)} = 0.10$
56	535816,06	1274143,13	-	-	-	-	-
57	535817,23	1274153,61	-	-	-	-	-
58	535816,86	1274179,00	-	-	-	-	-
59	535815,12	1274180,61	-	-	-	-	-
60	535790,99	1274181,82	-	-	-	-	-
61	535790,82	1274180,12	-	-	-	-	-
62	535789,83	1274180,29	-	-	-	-	-
63	535785,89	1274178,04	-	-	-	-	-
64	535785,74	1274161,04	-	-	-	-	-
65	535784,61	1274161,07	-	-	-	-	-
66	535784,50	1274156,38	-	-	-	-	-
67	535783,77	1274142,29	-	-	-	-	-
68	535788,98	1274141,81	-	-	-	-	-
69	535789,02	1274121,18	-	-	-	-	-
70	535788,70	1274113,30	-	-	-	-	-
71	535796,76	1274113,19	-	-	-	-	-
72	535796,93	1274121,21	-	-	-	-	-
73	535797,19	1274145,98	-	-	-	-	-
74	535797,59	1274145,83	-	-	-	-	-
н156У	-	-	535817,45	1274153,92	Метод спутниковых геодезических измерений (определений)	0,10	$M_t = \sqrt{(m_0^2 + m_1^2)} = \sqrt{(0.04^2 + 0.09^2)} = 0.10$
н157У	-	-	535817,08	1274179,31	Метод спутниковых геодезических измерений (определений)	0,10	$M_t = \sqrt{(m_0^2 + m_1^2)} = \sqrt{(0.04^2 + 0.09^2)} = 0.10$
н158У	-	-	535815,34	1274180,92	Метод спутниковых геодезических измерений (определений)	0,10	$M_t = \sqrt{(m_0^2 + m_1^2)} = \sqrt{(0.04^2 + 0.09^2)} = 0.10$
н159У	-	-	535791,21	1274182,13	Метод спутниковых геодезических измерений (определений)	0,10	$M_t = \sqrt{(m_0^2 + m_1^2)} = \sqrt{(0.04^2 + 0.09^2)} = 0.10$
н160У	-	-	535791,04	1274180,43	Метод спутниковых геодезических измерений (определений)	0,10	$M_t = \sqrt{(m_0^2 + m_1^2)} = \sqrt{(0.04^2 + 0.09^2)} = 0.10$

н161У	-	-	535790,05	1274180,60	Метод спутниковых геодезических измерений (определений)	0,10	$Mt=\sqrt{(m0^2+m1^2)}=\sqrt{(0.04^2+0.09^2)}=0.10$
н94У	-	-	535786,11	1274178,35	Метод спутниковых геодезических измерений (определений)	0,10	$Mt=\sqrt{(m0^2+m1^2)}=\sqrt{(0.04^2+0.09^2)}=0.10$
н93У	-	-	535785,96	1274161,35	Метод спутниковых геодезических измерений (определений)	0,10	$Mt=\sqrt{(m0^2+m1^2)}=\sqrt{(0.04^2+0.09^2)}=0.10$
н92У	-	-	535784,83	1274161,38	Метод спутниковых геодезических измерений (определений)	0,10	$Mt=\sqrt{(m0^2+m1^2)}=\sqrt{(0.04^2+0.09^2)}=0.10$
н91У	-	-	535784,72	1274156,69	Метод спутниковых геодезических измерений (определений)	0,10	$Mt=\sqrt{(m0^2+m1^2)}=\sqrt{(0.04^2+0.09^2)}=0.10$
н90У	-	-	535783,99	1274142,60	Метод спутниковых геодезических измерений (определений)	0,10	$Mt=\sqrt{(m0^2+m1^2)}=\sqrt{(0.04^2+0.09^2)}=0.10$
н89У	-	-	535789,20	1274142,12	Метод спутниковых геодезических измерений (определений)	0,10	$Mt=\sqrt{(m0^2+m1^2)}=\sqrt{(0.04^2+0.09^2)}=0.10$
н88У	-	-	535789,24	1274121,49	Метод спутниковых геодезических измерений (определений)	0,10	$Mt=\sqrt{(m0^2+m1^2)}=\sqrt{(0.04^2+0.09^2)}=0.10$
н87У	-	-	535788,92	1274113,61	Метод спутниковых геодезических измерений (определений)	0,10	$Mt=\sqrt{(m0^2+m1^2)}=\sqrt{(0.04^2+0.09^2)}=0.10$
н162У	-	-	535796,98	1274113,50	Метод спутниковых геодезических измерений (определений)	0,10	$Mt=\sqrt{(m0^2+m1^2)}=\sqrt{(0.04^2+0.09^2)}=0.10$
н163У	-	-	535797,15	1274121,52	Метод спутниковых геодезических измерений (определений)	0,10	$Mt=\sqrt{(m0^2+m1^2)}=\sqrt{(0.04^2+0.09^2)}=0.10$
н164У	-	-	535797,41	1274146,29	Метод спутниковых геодезических измерений (определений)	0,10	$Mt=\sqrt{(m0^2+m1^2)}=\sqrt{(0.04^2+0.09^2)}=0.10$
н165У	-	-	535797,81	1274146,14	Метод спутниковых геодезических измерений (определений)	0,10	$Mt=\sqrt{(m0^2+m1^2)}=\sqrt{(0.04^2+0.09^2)}=0.10$
н155У	-	-	535816,28	1274143,44	Метод спутниковых геодезических измерений (определений)	0,10	$Mt=\sqrt{(m0^2+m1^2)}=\sqrt{(0.04^2+0.09^2)}=0.10$

2. Сведения о частях границ уточняемого земельного участка с кадастровым номером

35:01:0303014:14

Обозначение части границы		Горизонтальное проложение (S), м	Описание прохождения части границ	Отметка о наличии земельного спора о местоположении границ земельного участка
от т.	до т.			
1	2	3	4	5
н155У	н156У	10,55	-	-
н156У	н157У	25,39	-	-
н157У	н158У	2,37	-	-
н158У	н159У	24,16	-	-
н159У	н160У	1,71	-	-
н160У	н161У	1,00	-	-
н161У	н94У	4,54	-	-
н94У	н93У	17,00	-	-
н93У	н92У	1,13	-	-
н92У	н91У	4,69	-	-
н91У	н90У	14,11	-	-
н90У	н89У	5,23	-	-
н89У	н88У	20,63	-	-
н88У	н87У	7,89	-	-
н87У	н162У	8,06	-	-
н162У	н163У	8,02	-	-
н163У	н164У	24,77	-	-
н164У	н165У	0,43	-	-
н165У	н155У	18,67	-	-

3. Характеристики уточняемого земельного участка с кадастровым номером

=

№ п/п	Наименование характеристики	Значение характеристики
1	2	3
1	Площадь земельного участка ± величина погрешности определения площади (P ± ΔP), м²	1420±13
2	Формула, примененная для расчета предельной допустимой погрешности определения площади земельного участка (ΔP), м²	$\Delta P = 3.5 * M_t * \sqrt{P} = 3.5 * 0.1 * \sqrt{1420} = 13$
3	Иные сведения	-

1. Сведения о характерных точках границы уточняемого земельного участка с кадастровым номером

35:01:0303014:141

Зона № 1

Обозначение характеристики	Существующие координаты, м	Уточненные координаты, м	Метод определения	Средняя квадратическая погрешность определения	Формулы, примененные для расчета средней квадратической погрешности определения

Характеристики точек границ	координат				определения координат характерной точки (M _t), м	квадратическая погрешность определения координат характерной точки (M _t), м	
	X	Y	X	Y			
1	2	3	4	5	6	7	8
н166У	-	-	535407,26	1274719,09	Метод спутниковых геодезических измерений (определений)	0,10	$M_t = \sqrt{(m_0^2 + m_1^2)} = \sqrt{(0.04^2 + 0.09^2)} = 0.10$
75	535412,04	1274709,14	-	-	-	-	-
76	535400,10	1274734,55	-	-	-	-	-
77	535378,46	1274726,46	-	-	-	-	-
78	535392,10	1274701,09	-	-	-	-	-
н167У	-	-	535395,21	1274744,45	Метод спутниковых геодезических измерений (определений)	0,10	$M_t = \sqrt{(m_0^2 + m_1^2)} = \sqrt{(0.04^2 + 0.09^2)} = 0.10$
н168У	-	-	535373,61	1274736,26	Метод спутниковых геодезических измерений (определений)	0,10	$M_t = \sqrt{(m_0^2 + m_1^2)} = \sqrt{(0.04^2 + 0.09^2)} = 0.10$
н169У	-	-	535387,36	1274710,96	Метод спутниковых геодезических измерений (определений)	0,10	$M_t = \sqrt{(m_0^2 + m_1^2)} = \sqrt{(0.04^2 + 0.09^2)} = 0.10$
н166У	-	-	535407,26	1274719,09	Метод спутниковых геодезических измерений (определений)	0,10	$M_t = \sqrt{(m_0^2 + m_1^2)} = \sqrt{(0.04^2 + 0.09^2)} = 0.10$

2. Сведения о частях границ уточняемого земельного участка с кадастровым номером

35:01:0303014:141

Обозначение части границы		Горизонтальное проложение (S), м	Описание прохождения части границ	Отметка о наличии земельного спора о местоположении границ земельного участка
от т.	до т.			
1	2	3	4	5
н166У	н167У	28,08	-	-
н167У	н168У	23,10	-	-
н168У	н169У	28,80	-	-
н169У	н166У	21,50	-	-

3. Характеристики уточняемого земельного участка с кадастровым номером

=

№ п/п	Наименование характеристики	Значение характеристики
1	2	3
1	Площадь земельного участка ± величина погрешности определения площади (P ± ΔP), м ²	631±9
2	Формула, примененная для расчета предельной допустимой погрешности определения площади земельного участка (ΔP), м ²	$\Delta P = 3.5 * M_t * \sqrt{P} = 3.5 * 0.1 * \sqrt{631} = 9$

3	Иные сведения				-		
1. Сведения о характерных точках границы уточняемого земельного участка с кадастровым номером <u>35:01:0303014:142</u>							
Зона № <u>1</u>							
Обозначение характерных точек границ	Существующие координаты, м		Уточненные координаты, м		Метод определения координат	Средняя квадратическая погрешность определения координат характерной точки (M _t), м	Формулы, примененные для расчета средней квадратической погрешности определения координат характерной точки (M _t), м
	X	Y	X	Y			
1	2	3	4	5	6	7	8
n170У	-	-	535512,88	1274635,31	Метод спутниковых геодезических измерений (определений)	0,10	$M_t = \sqrt{(m_0^2 + m_1^2)} = \sqrt{(0.04^2 + 0.09^2)} = 0.10$
79	535517,30	1274624,90	-	-	-	-	-
80	535523,12	1274633,53	-	-	-	-	-
81	535515,17	1274638,90	-	-	-	-	-
82	535509,34	1274630,27	-	-	-	-	-
n171У	-	-	535518,67	1274643,96	Метод спутниковых геодезических измерений (определений)	0,10	$M_t = \sqrt{(m_0^2 + m_1^2)} = \sqrt{(0.04^2 + 0.09^2)} = 0.10$
n172У	-	-	535510,69	1274649,30	Метод спутниковых геодезических измерений (определений)	0,10	$M_t = \sqrt{(m_0^2 + m_1^2)} = \sqrt{(0.04^2 + 0.09^2)} = 0.10$
n173У	-	-	535504,90	1274640,65	Метод спутниковых геодезических измерений (определений)	0,10	$M_t = \sqrt{(m_0^2 + m_1^2)} = \sqrt{(0.04^2 + 0.09^2)} = 0.10$
n170У	-	-	535512,88	1274635,31	Метод спутниковых геодезических измерений (определений)	0,10	$M_t = \sqrt{(m_0^2 + m_1^2)} = \sqrt{(0.04^2 + 0.09^2)} = 0.10$
2. Сведения о частях границ уточняемого земельного участка с кадастровым номером <u>35:01:0303014:142</u>							
Обозначение части границы		Горизонтальное проложение (S), м	Описание прохождения части границ	Отметка о наличии земельного спора о местоположении границ земельного участка			
от т.	до т.						
1	2	3	4	5			
n170У	n171У	10,41	-	-			
n171У	n172У	9,60	-	-			
n172У	n173У	10,41	-	-			
n173У	n170У	9,60	-	-			
3. Характеристики уточняемого земельного участка с кадастровым номером =							

№ п/п	Наименование характеристики	Значение характеристики
1	2	3
1	Площадь земельного участка ± величина погрешности определения площади ($P \pm \Delta P$), м ²	100 ± 4
2	Формула, примененная для расчета предельной допустимой погрешности определения площади земельного участка (ΔP), м ²	$\Delta P = 3.5 * M_t * \sqrt{P} = 3.5 * 0.1 * \sqrt{100} = 4$
3	Иные сведения	-

1. Сведения о характерных точках границы уточняемого земельного участка с кадастровым номером 35:01:0303014:146

Зона № 1

Обозначение характерных точек границ	Существующие координаты, м		Уточненные координаты, м		Метод определения координат	Средняя квадратическая погрешность определения координат характерной точки (M_t), м	Формулы, примененные для расчета средней квадратической погрешности определения координат характерной точки (M_t), м
	X	Y	X	Y			
1	2	3	4	5	6	7	8
<i>n174У</i>	-	-	<i>536005,91</i>	<i>1274488,49</i>	<i>Метод спутниковых геодезических измерений (определений)</i>	<i>0,10</i>	$M_t = \sqrt{(m_0^2 + m_1^2)} = \sqrt{(0.04^2 + 0.09^2)} = 0.10$
83	<i>536005,91</i>	<i>1274488,49</i>	-	-	-	-	-
<i>n175У</i>	-	-	<i>536006,79</i>	<i>1274506,34</i>	<i>Метод спутниковых геодезических измерений (определений)</i>	<i>0,10</i>	$M_t = \sqrt{(m_0^2 + m_1^2)} = \sqrt{(0.04^2 + 0.09^2)} = 0.10$
84	<i>536006,79</i>	<i>1274506,34</i>	-	-	-	-	-
<i>n176У</i>	-	-	<i>535984,43</i>	<i>1274493,34</i>	<i>Метод спутниковых геодезических измерений (определений)</i>	<i>0,10</i>	$M_t = \sqrt{(m_0^2 + m_1^2)} = \sqrt{(0.04^2 + 0.09^2)} = 0.10$
85	<i>535984,43</i>	<i>1274493,34</i>	-	-	-	-	-
<i>n177У</i>	-	-	<i>535863,71</i>	<i>1274432,82</i>	<i>Метод спутниковых геодезических измерений (определений)</i>	<i>0,10</i>	$M_t = \sqrt{(m_0^2 + m_1^2)} = \sqrt{(0.04^2 + 0.09^2)} = 0.10$
86	<i>535863,71</i>	<i>1274432,82</i>	-	-	-	-	-
<i>n178У</i>	-	-	<i>535812,23</i>	<i>1274433,84</i>	<i>Метод спутниковых геодезических измерений (определений)</i>	<i>0,10</i>	$M_t = \sqrt{(m_0^2 + m_1^2)} = \sqrt{(0.04^2 + 0.09^2)} = 0.10$
87	<i>535812,23</i>	<i>1274433,84</i>	-	-	-	-	-
<i>n179У</i>	-	-	<i>535772,79</i>	<i>1274437,21</i>	<i>Метод спутниковых геодезических измерений (определений)</i>	<i>0,10</i>	$M_t = \sqrt{(m_0^2 + m_1^2)} = \sqrt{(0.04^2 + 0.09^2)} = 0.10$

88	535772,79	1274437,21	-	-	-	-	-
н180У	-	-	535619,63	1274488,52	Метод спутниковых геодезических измерений (определений)	0,10	$Mt=\sqrt{(m0^2+m1^2)}=\sqrt{(0.04^2+0.09^2)}=0.10$
89	535619,63	1274488,52	-	-	-	-	-
н181У	-	-	535558,21	1274505,17	Метод спутниковых геодезических измерений (определений)	0,10	$Mt=\sqrt{(m0^2+m1^2)}=\sqrt{(0.04^2+0.09^2)}=0.10$
90	535558,21	1274505,17	-	-	-	-	-
131	-	-	535528,12	1274514,56	Метод спутниковых геодезических измерений (определений)	0,10	$Mt=\sqrt{(m0^2+m1^2)}=\sqrt{(0.04^2+0.09^2)}=0.10$
91	535362,29	1274565,58	-	-	-	-	-
н182У	-	-	535481,99	1274530,28	Метод спутниковых геодезических измерений (определений)	0,10	$Mt=\sqrt{(m0^2+m1^2)}=\sqrt{(0.04^2+0.09^2)}=0.10$
92	535282,37	1274582,22	-	-	-	-	-
н183У	-	-	535425,08	1274547,96	Метод спутниковых геодезических измерений (определений)	0,10	$Mt=\sqrt{(m0^2+m1^2)}=\sqrt{(0.04^2+0.09^2)}=0.10$
93	535249,39	1274579,70	-	-	-	-	-
н184У	-	-	535364,42	1274566,98	Метод спутниковых геодезических измерений (определений)	0,10	$Mt=\sqrt{(m0^2+m1^2)}=\sqrt{(0.04^2+0.09^2)}=0.10$
94	535223,13	1274567,21	-	-	-	-	-
н185У	-	-	535316,16	1274577,96	Метод спутниковых геодезических измерений (определений)	0,10	$Mt=\sqrt{(m0^2+m1^2)}=\sqrt{(0.04^2+0.09^2)}=0.10$
95	535195,97	1274540,43	-	-	-	-	-
н186У	-	-	535282,37	1274582,22	Метод спутниковых геодезических измерений (определений)	0,10	$Mt=\sqrt{(m0^2+m1^2)}=\sqrt{(0.04^2+0.09^2)}=0.10$
96	535178,40	1274514,45	-	-	-	-	-
н187У	-	-	535249,39	1274579,70	Метод спутниковых геодезических измерений (определений)	0,10	$Mt=\sqrt{(m0^2+m1^2)}=\sqrt{(0.04^2+0.09^2)}=0.10$
97	535157,98	1274459,86	-	-	-	-	-
н188У	-	-	535223,13	1274567,21	Метод спутниковых геодезических измерений (определений)	0,10	$Mt=\sqrt{(m0^2+m1^2)}=\sqrt{(0.04^2+0.09^2)}=0.10$
98	535145,31	1274438,53	-	-	-	-	-

н189У	-	-	535195,97	1274540,43	Метод спутниковых геодезических измерений (определений)	0,10	$Mt=\sqrt{(m0^2+m1^2)}=\sqrt{(0.04^2+0.09^2)}=0.10$
99	535128,88	1274425,02	-	-	-	-	-
н190У	-	-	535178,40	1274514,45	Метод спутниковых геодезических измерений (определений)	0,10	$Mt=\sqrt{(m0^2+m1^2)}=\sqrt{(0.04^2+0.09^2)}=0.10$
100	535097,96	1274417,80	-	-	-	-	-
н191У	-	-	535157,98	1274459,86	Метод спутниковых геодезических измерений (определений)	0,10	$Mt=\sqrt{(m0^2+m1^2)}=\sqrt{(0.04^2+0.09^2)}=0.10$
101	535096,37	1274417,68	-	-	-	-	-
н192У	-	-	535145,31	1274438,53	Метод спутниковых геодезических измерений (определений)	0,10	$Mt=\sqrt{(m0^2+m1^2)}=\sqrt{(0.04^2+0.09^2)}=0.10$
102	535030,00	1274418,98	-	-	-	-	-
н193У	-	-	535128,88	1274425,02	Метод спутниковых геодезических измерений (определений)	0,10	$Mt=\sqrt{(m0^2+m1^2)}=\sqrt{(0.04^2+0.09^2)}=0.10$
103	534975,47	1274418,80	-	-	-	-	-
н194У	-	-	535097,96	1274417,80	Метод спутниковых геодезических измерений (определений)	0,10	$Mt=\sqrt{(m0^2+m1^2)}=\sqrt{(0.04^2+0.09^2)}=0.10$
104	534931,64	1274421,12	-	-	-	-	-
н195У	-	-	535096,37	1274417,68	Метод спутниковых геодезических измерений (определений)	0,10	$Mt=\sqrt{(m0^2+m1^2)}=\sqrt{(0.04^2+0.09^2)}=0.10$
105	534857,02	1274434,17	-	-	-	-	-
н196У	-	-	535030,00	1274418,98	Метод спутниковых геодезических измерений (определений)	0,10	$Mt=\sqrt{(m0^2+m1^2)}=\sqrt{(0.04^2+0.09^2)}=0.10$
106	534852,12	1274434,75	-	-	-	-	-
н197У	-	-	534975,47	1274418,80	Метод спутниковых геодезических измерений (определений)	0,10	$Mt=\sqrt{(m0^2+m1^2)}=\sqrt{(0.04^2+0.09^2)}=0.10$
107	534846,38	1274420,32	-	-	-	-	-
н198У	-	-	534931,64	1274421,12	Метод спутниковых геодезических измерений (определений)	0,10	$Mt=\sqrt{(m0^2+m1^2)}=\sqrt{(0.04^2+0.09^2)}=0.10$
108	534854,87	1274419,33	-	-	-	-	-
н199У	-	-	534857,02	1274434,17	Метод спутниковых геодезических измерений (определений)	0,10	$Mt=\sqrt{(m0^2+m1^2)}=\sqrt{(0.04^2+0.09^2)}=0.10$

109	534930,05	1274406,18	-	-	-	-	-
н200У	-	-	534852,12	1274434,75	Метод спутниковых геодезических измерений (определений)	0,10	$Mt=\sqrt{(m0^2+m1^2)}=\sqrt{(0.04^2+0.09^2)}=0.10$
110	534975,09	1274403,80	-	-	-	-	-
н201У	-	-	534846,38	1274420,32	Метод спутниковых геодезических измерений (определений)	0,10	$Mt=\sqrt{(m0^2+m1^2)}=\sqrt{(0.04^2+0.09^2)}=0.10$
111	535029,87	1274403,97	-	-	-	-	-
н202У	-	-	534854,87	1274419,33	Метод спутниковых геодезических измерений (определений)	0,10	$Mt=\sqrt{(m0^2+m1^2)}=\sqrt{(0.04^2+0.09^2)}=0.10$
112	535096,81	1274402,66	-	-	-	-	-
н203У	-	-	534930,05	1274406,18	Метод спутниковых геодезических измерений (определений)	0,10	$Mt=\sqrt{(m0^2+m1^2)}=\sqrt{(0.04^2+0.09^2)}=0.10$
113	535100,28	1274402,95	-	-	-	-	-
н204У	-	-	534975,09	1274403,80	Метод спутниковых геодезических измерений (определений)	0,10	$Mt=\sqrt{(m0^2+m1^2)}=\sqrt{(0.04^2+0.09^2)}=0.10$
114	535135,71	1274411,21	-	-	-	-	-
н205У	-	-	535029,87	1274403,97	Метод спутниковых геодезических измерений (определений)	0,10	$Mt=\sqrt{(m0^2+m1^2)}=\sqrt{(0.04^2+0.09^2)}=0.10$
115	535156,88	1274428,61	-	-	-	-	-
н206У	-	-	535096,81	1274402,66	Метод спутниковых геодезических измерений (определений)	0,10	$Mt=\sqrt{(m0^2+m1^2)}=\sqrt{(0.04^2+0.09^2)}=0.10$
116	535171,55	1274453,36	-	-	-	-	-
н207У	-	-	535100,28	1274402,95	Метод спутниковых геодезических измерений (определений)	0,10	$Mt=\sqrt{(m0^2+m1^2)}=\sqrt{(0.04^2+0.09^2)}=0.10$
117	535191,81	1274507,52	-	-	-	-	-
н208У	-	-	535135,71	1274411,21	Метод спутниковых геодезических измерений (определений)	0,10	$Mt=\sqrt{(m0^2+m1^2)}=\sqrt{(0.04^2+0.09^2)}=0.10$
118	535207,55	1274530,78	-	-	-	-	-
н209У	-	-	535156,88	1274428,61	Метод спутниковых геодезических измерений (определений)	0,10	$Mt=\sqrt{(m0^2+m1^2)}=\sqrt{(0.04^2+0.09^2)}=0.10$
119	535231,87	1274554,74	-	-	-	-	-

н210У	-	-	535171,55	1274453,36	Метод спутниковых геодезических измерений (определений)	0,10	$Mt=\sqrt{(m0^2+m1^2)}=\sqrt{(0.04^2+0.09^2)}=0.10$
120	535253,31	1274564,95	-	-	-	-	-
н211У	-	-	535191,81	1274507,52	Метод спутниковых геодезических измерений (определений)	0,10	$Mt=\sqrt{(m0^2+m1^2)}=\sqrt{(0.04^2+0.09^2)}=0.10$
121	535281,41	1274567,11	-	-	-	-	-
н212У	-	-	535207,55	1274530,78	Метод спутниковых геодезических измерений (определений)	0,10	$Mt=\sqrt{(m0^2+m1^2)}=\sqrt{(0.04^2+0.09^2)}=0.10$
122	535334,96	1274558,03	-	-	-	-	-
н213У	-	-	535231,87	1274554,74	Метод спутниковых геодезических измерений (определений)	0,10	$Mt=\sqrt{(m0^2+m1^2)}=\sqrt{(0.04^2+0.09^2)}=0.10$
123	535369,96	1274548,20	-	-	-	-	-
н214У	-	-	535253,31	1274564,95	Метод спутниковых геодезических измерений (определений)	0,10	$Mt=\sqrt{(m0^2+m1^2)}=\sqrt{(0.04^2+0.09^2)}=0.10$
124	535554,03	1274490,77	-	-	-	-	-
н215У	-	-	535281,41	1274567,11	Метод спутниковых геодезических измерений (определений)	0,10	$Mt=\sqrt{(m0^2+m1^2)}=\sqrt{(0.04^2+0.09^2)}=0.10$
125	535572,39	1274488,58	-	-	-	-	-
н216У	-	-	535292,55	1274565,22	Метод спутниковых геодезических измерений (определений)	0,10	$Mt=\sqrt{(m0^2+m1^2)}=\sqrt{(0.04^2+0.09^2)}=0.10$
126	535603,72	1274481,10	-	-	-	-	-
н217У	-	-	535330,30	1274560,39	Метод спутниковых геодезических измерений (определений)	0,10	$Mt=\sqrt{(m0^2+m1^2)}=\sqrt{(0.04^2+0.09^2)}=0.10$
127	535769,73	1274422,40	-	-	-	-	-
н218У	-	-	535336,18	1274559,39	Метод спутниковых геодезических измерений (определений)	0,10	$Mt=\sqrt{(m0^2+m1^2)}=\sqrt{(0.04^2+0.09^2)}=0.10$
128	535811,45	1274418,84	-	-	-	-	-
н219У	-	-	535362,58	1274551,97	Метод спутниковых геодезических измерений (определений)	0,10	$Mt=\sqrt{(m0^2+m1^2)}=\sqrt{(0.04^2+0.09^2)}=0.10$
129	535867,11	1274417,75	-	-	-	-	-
н220У	-	-	535371,18	1274549,56	Метод спутниковых геодезических измерений (определений)	0,10	$Mt=\sqrt{(m0^2+m1^2)}=\sqrt{(0.04^2+0.09^2)}=0.10$

130	535991,54	1274480,14	-	-	-	-	-
н221У	-	-	535387,97	1274544,32	Метод спутниковых геодезических измерений (определений)	0,10	$Mt=\sqrt{(m0^2+m1^2)}=\sqrt{(0.04^2+0.09^2)}=0.10$
н222У	-	-	535397,92	1274541,55	Метод спутниковых геодезических измерений (определений)	0,10	$Mt=\sqrt{(m0^2+m1^2)}=\sqrt{(0.04^2+0.09^2)}=0.10$
н223У	-	-	535412,07	1274537,08	Метод спутниковых геодезических измерений (определений)	0,10	$Mt=\sqrt{(m0^2+m1^2)}=\sqrt{(0.04^2+0.09^2)}=0.10$
н224У	-	-	535553,31	1274492,37	Метод спутниковых геодезических измерений (определений)	0,10	$Mt=\sqrt{(m0^2+m1^2)}=\sqrt{(0.04^2+0.09^2)}=0.10$
н225У	-	-	535572,39	1274488,58	Метод спутниковых геодезических измерений (определений)	0,10	$Mt=\sqrt{(m0^2+m1^2)}=\sqrt{(0.04^2+0.09^2)}=0.10$
н226У	-	-	535603,72	1274481,10	Метод спутниковых геодезических измерений (определений)	0,10	$Mt=\sqrt{(m0^2+m1^2)}=\sqrt{(0.04^2+0.09^2)}=0.10$
н227У	-	-	535769,73	1274422,40	Метод спутниковых геодезических измерений (определений)	0,10	$Mt=\sqrt{(m0^2+m1^2)}=\sqrt{(0.04^2+0.09^2)}=0.10$
н228У	-	-	535802,10	1274419,64	Метод спутниковых геодезических измерений (определений)	0,10	$Mt=\sqrt{(m0^2+m1^2)}=\sqrt{(0.04^2+0.09^2)}=0.10$
н229У	-	-	535811,45	1274418,84	Метод спутниковых геодезических измерений (определений)	0,10	$Mt=\sqrt{(m0^2+m1^2)}=\sqrt{(0.04^2+0.09^2)}=0.10$
н230У	-	-	535867,11	1274417,75	Метод спутниковых геодезических измерений (определений)	0,10	$Mt=\sqrt{(m0^2+m1^2)}=\sqrt{(0.04^2+0.09^2)}=0.10$
н231У	-	-	535991,54	1274480,14	Метод спутниковых геодезических измерений (определений)	0,10	$Mt=\sqrt{(m0^2+m1^2)}=\sqrt{(0.04^2+0.09^2)}=0.10$
н174У	-	-	536005,91	1274488,49	Метод спутниковых геодезических измерений (определений)	0,10	$Mt=\sqrt{(m0^2+m1^2)}=\sqrt{(0.04^2+0.09^2)}=0.10$
83	536005,91	1274488,49	-	-	-	-	-

2. Сведения о частях границ уточняемого земельного участка с кадастровым номером

35:01:0303014:146

Обозначение части границы		Горизонтальное положение (S), м	Описание прохождения части границ	Отметка о наличии земельного спора о местоположении границ земельного участка
от т.	до т.			

1	2	3	4	5
н174У	н175У	17,87	-	-
н175У	н176У	25,86	-	-
н176У	н177У	135,04	-	-
н177У	н178У	51,49	-	-
н178У	н179У	39,58	-	-
н179У	н180У	161,53	-	-
н180У	н181У	63,64	-	-
н181У	131	31,52	-	-
131	н182У	48,73	-	-
н182У	н183У	59,59	-	-
н183У	н184У	63,57	-	-
н184У	н185У	49,49	-	-
н185У	н186У	34,06	-	-
н186У	н187У	33,08	-	-
н187У	н188У	29,08	-	-
н188У	н189У	38,14	-	-
н189У	н190У	31,36	-	-
н190У	н191У	58,28	-	-
н191У	н192У	24,81	-	-
н192У	н193У	21,27	-	-
н193У	н194У	31,75	-	-
н194У	н195У	1,59	-	-
н195У	н196У	66,38	-	-
н196У	н197У	54,53	-	-
н197У	н198У	43,89	-	-
н198У	н199У	75,75	-	-
н199У	н200У	4,93	-	-
н200У	н201У	15,53	-	-
н201У	н202У	8,55	-	-
н202У	н203У	76,32	-	-
н203У	н204У	45,10	-	-
н204У	н205У	54,78	-	-
н205У	н206У	66,95	-	-
н206У	н207У	3,48	-	-
н207У	н208У	36,38	-	-
н208У	н209У	27,40	-	-
н209У	н210У	28,77	-	-
н210У	н211У	57,83	-	-
н211У	н212У	28,09	-	-
н212У	н213У	34,14	-	-
н213У	н214У	23,75	-	-
н214У	н215У	28,18	-	-

н215У	н216У	11,30	-	-
н216У	н217У	38,06	-	-
н217У	н218У	5,96	-	-
н218У	н219У	27,42	-	-
н219У	н220У	8,93	-	-
н220У	н221У	17,59	-	-
н221У	н222У	10,33	-	-
н222У	н223У	14,84	-	-
н223У	н224У	148,15	-	-
н224У	н225У	19,45	-	-
н225У	н226У	32,21	-	-
н226У	н227У	176,08	-	-
н227У	н228У	32,49	-	-
н228У	н229У	9,38	-	-
н229У	н230У	55,67	-	-
н230У	н231У	139,20	-	-
н231У	н174У	16,62	-	-

3. Характеристики уточняемого земельного участка с кадастровым номером

=

№ п/п	Наименование характеристики	Значение характеристики
1	2	3
1	Площадь земельного участка ± величина погрешности определения площади ($P \pm \Delta P$), м ²	18649±48
2	Формула, примененная для расчета предельной допустимой погрешности определения площади земельного участка (ΔP), м ²	$\Delta P = 3.5 * M_t * \sqrt{P} = 3.5 * 0.1 * \sqrt{18649} = 48$
3	Иные сведения	-

1. Сведения о характерных точках границы уточняемого земельного участка с кадастровым номером

35:01:0303014:147

Зона № 1

Обозначение характерных точек границ	Существующие координаты, м		Уточненные координаты, м		Метод определения координат	Средняя квадратическая погрешность определения координат характерной точки (M_t), м	Формулы, примененные для расчета средней квадратической погрешности определения координат характерной точки (M_t), м
	X	Y	X	Y			
1	2	3	4	5	6	7	8
н105У	-	-	535769,69	1274102,38	Метод спутниковых геодезических измерений (определений)	0,10	$M_t = \sqrt{(m_0^2 + m_1^2)} = \sqrt{(0.04^2 + 0.09^2)} = 0.10$
132	535767,07	1274101,57	-	-	-	-	-
133	535767,19	1274107,95	-	-	-	-	-

134	535762,42	1274108,02	-	-	-	-	-
135	535762,40	1274101,65	-	-	-	-	-
н104У	-	-	535769,81	1274108,76	Метод спутниковых геодезических измерений (определений)	0,10	$Mt = \sqrt{(m0^2 + m1^2)} = \sqrt{(0.04^2 + 0.09^2)} = 0.10$
н103У	-	-	535765,04	1274108,83	Метод спутниковых геодезических измерений (определений)	0,10	$Mt = \sqrt{(m0^2 + m1^2)} = \sqrt{(0.04^2 + 0.09^2)} = 0.10$
н232У	-	-	535765,02	1274102,46	Метод спутниковых геодезических измерений (определений)	0,10	$Mt = \sqrt{(m0^2 + m1^2)} = \sqrt{(0.04^2 + 0.09^2)} = 0.10$
н105У	-	-	535769,69	1274102,38	Метод спутниковых геодезических измерений (определений)	0,10	$Mt = \sqrt{(m0^2 + m1^2)} = \sqrt{(0.04^2 + 0.09^2)} = 0.10$

2. Сведения о частях границ уточняемого земельного участка с кадастровым номером

35:01:0303014:147

Обозначение части границы		Горизонтальное проложение (S), м	Описание прохождения части границ	Отметка о наличии земельного спора о местоположении границ земельного участка
от т.	до т.			
1	2	3	4	5
н105У	н104У	6,38	-	-
н104У	н103У	4,77	-	-
н103У	н232У	6,37	-	-
н232У	н105У	4,67	-	-

3. Характеристики уточняемого земельного участка с кадастровым номером

=

№ п/п	Наименование характеристики	Значение характеристики
1	2	3
1	Площадь земельного участка ± величина погрешности определения площади (P ± ΔP), м²	30±2
2	Формула, примененная для расчета предельной допустимой погрешности определения площади земельного участка (ΔP), м²	$\Delta P = 3.5 * Mt * \sqrt{P} = 3.5 * 0.1 * \sqrt{30} = 2$
3	Иные сведения	-

1. Сведения о характерных точках границы уточняемого земельного участка с кадастровым номером

35:01:0303014:149

Зона № 1

Обозначение характеристики	Существующие координаты, м	Уточненные координаты, м	Метод определения	Средняя квадратическая погрешность определения	Формулы, примененные для расчета средней квадратической погрешности определения

Характеристики точек границ	координат				определения координат характерной точки (M _t), м	квадратическая погрешность определения координат характерной точки (M _t), м	
	X	Y	X	Y			
1	2	3	4	5	6	7	8
н233У	-	-	535482,91	1274533,19	Метод спутниковых геодезических измерений (определений)	0,10	$M_t = \sqrt{(m_0^2 + m_1^2)} = \sqrt{(0.04^2 + 0.09^2)} = 0.10$
136	535481,93	1274532,33	-	-	-	-	-
137	535499,83	1274612,12	-	-	-	-	-
138	535466,61	1274634,56	-	-	-	-	-
139	535450,44	1274541,63	-	-	-	-	-
н234У	-	-	535500,81	1274612,98	Метод спутниковых геодезических измерений (определений)	0,10	$M_t = \sqrt{(m_0^2 + m_1^2)} = \sqrt{(0.04^2 + 0.09^2)} = 0.10$
н235У	-	-	535466,84	1274634,99	Метод спутниковых геодезических измерений (определений)	0,10	$M_t = \sqrt{(m_0^2 + m_1^2)} = \sqrt{(0.04^2 + 0.09^2)} = 0.10$
н236У	-	-	535460,79	1274596,59	Метод спутниковых геодезических измерений (определений)	0,10	$M_t = \sqrt{(m_0^2 + m_1^2)} = \sqrt{(0.04^2 + 0.09^2)} = 0.10$
н237У	-	-	535451,42	1274542,49	Метод спутниковых геодезических измерений (определений)	0,10	$M_t = \sqrt{(m_0^2 + m_1^2)} = \sqrt{(0.04^2 + 0.09^2)} = 0.10$
н233У	-	-	535482,91	1274533,19	Метод спутниковых геодезических измерений (определений)	0,10	$M_t = \sqrt{(m_0^2 + m_1^2)} = \sqrt{(0.04^2 + 0.09^2)} = 0.10$

2. Сведения о частях границ уточняемого земельного участка с кадастровым номером

35:01:0303014:149

Обозначение части границы		Горизонтальное проложение (S), м	Описание прохождения части границ	Отметка о наличии земельного спора о местоположении границ земельного участка
от т.	до т.			
1	2	3	4	5
н233У	н234У	81,77	-	-
н234У	н235У	40,48	-	-
н235У	н236У	38,87	-	-
н236У	н237У	54,91	-	-
н237У	н233У	32,83	-	-

3. Характеристики уточняемого земельного участка с кадастровым номером

=

№ п/п	Наименование характеристики	Значение характеристики
1	2	3
1	Площадь земельного участка ± величина погрешности определения площади (P ± ΔP), м ²	3064±19

2	Формула, примененная для расчета предельной допустимой погрешности определения площади земельного участка (ΔP), м ²	$\Delta P = 3.5 * M_t * \sqrt{P} = 3.5 * 0.1 * \sqrt{3064} = 19$
3	Иные сведения	-

1. Сведения о характерных точках границы уточняемого земельного участка с кадастровым номером 35:01:0303014:150

Зона № 1

Обозначение характерных точек границ	Существующие координаты, м		Уточненные координаты, м		Метод определения координат	Средняя квадратическая погрешность определения координат характерной точки (M _t), м	Формулы, примененные для расчета средней квадратической погрешности определения координат характерной точки (M _t), м
	X	Y	X	Y			
1	2	3	4	5	6	7	8
н242У	-	-	535165,45	1274395,10	Метод спутниковых геодезических измерений (определений)	0,10	$M_t = \sqrt{(m_0^2 + m_1^2)} = \sqrt{(0.04^2 + 0.09^2)} = 0.10$
140	535163,94	1274393,94	-	-	-	-	-
141	535153,73	1274406,26	-	-	-	-	-
142	535116,85	1274400,75	-	-	-	-	-
143	535121,23	1274386,49	-	-	-	-	-
н243У	-	-	535151,95	1274408,24	Метод спутниковых геодезических измерений (определений)	0,10	$M_t = \sqrt{(m_0^2 + m_1^2)} = \sqrt{(0.04^2 + 0.09^2)} = 0.10$
н244У	-	-	535117,61	1274402,38	Метод спутниковых геодезических измерений (определений)	0,10	$M_t = \sqrt{(m_0^2 + m_1^2)} = \sqrt{(0.04^2 + 0.09^2)} = 0.10$
н245У	-	-	535123,39	1274388,51	Метод спутниковых геодезических измерений (определений)	0,10	$M_t = \sqrt{(m_0^2 + m_1^2)} = \sqrt{(0.04^2 + 0.09^2)} = 0.10$
н242У	-	-	535165,45	1274395,10	Метод спутниковых геодезических измерений (определений)	0,10	$M_t = \sqrt{(m_0^2 + m_1^2)} = \sqrt{(0.04^2 + 0.09^2)} = 0.10$

2. Сведения о частях границ уточняемого земельного участка с кадастровым номером 35:01:0303014:150

Обозначение части границы		Горизонтальное проложение (S), м	Описание прохождения части границ	Отметка о наличии земельного спора о местоположении границ земельного участка
от т.	до т.			
1	2	3	4	5
н242У	н243У	18,84	-	-
н243У	н244У	34,84	-	-
н244У	н245У	15,03	-	-

н245У	н242У	42,57			-		
3. Характеристики уточняемого земельного участка с кадастровым номером							=
№ п/п	Наименование характеристики					Значение характеристики	
1	2					3	
1	Площадь земельного участка ± величина погрешности определения площади (P ± ΔP), м ²					576±8	
2	Формула, примененная для расчета предельной допустимой погрешности определения площади земельного участка (ΔP), м ²					$\Delta P = 3.5 * M_t * \sqrt{P} = 3.5 * 0.1 * \sqrt{576} = 8$	
3	Иные сведения					-	
1. Сведения о характерных точках границы уточняемого земельного участка с кадастровым номером							<u>35:01:0303014:155</u>
Зона № <u>1</u>							
Обозначение характерных точек границ	Существующие координаты, м		Уточненные координаты, м		Метод определения координат	Средняя квадратическая погрешность определения координат характерной точки (M _t), м	Формулы, примененные для расчета средней квадратической погрешности определения координат характерной точки (M _t), м
	X	Y	X	Y			
1	2	3	4	5	6	7	8
н246У	-	-	535932,66	1274468,71	Метод спутниковых геодезических измерений (определений)	0,10	$M_t = \sqrt{(m_0^2 + m_1^2)} = \sqrt{(0.04^2 + 0.09^2)} = 0.10$
144	535930,28	1274468,30	-	-	-	-	-
145	535925,05	1274504,15	-	-	-	-	-
146	535914,20	1274509,30	-	-	-	-	-
147	535893,65	1274514,57	-	-	-	-	-
148	535885,31	1274607,29	-	-	-	-	-
149	535771,28	1274591,10	-	-	-	-	-
150	535769,26	1274591,05	-	-	-	-	-
151	535787,08	1274476,54	-	-	-	-	-
50	535794,13	1274475,67	-	-	-	-	-
49	535796,27	1274442,04	-	-	-	-	-
152	535884,50	1274446,04	-	-	-	-	-
н247У	-	-	535927,40	1274498,75	Метод спутниковых геодезических измерений (определений)	0,10	$M_t = \sqrt{(m_0^2 + m_1^2)} = \sqrt{(0.04^2 + 0.09^2)} = 0.10$
н248У	-	-	535911,47	1274505,72	Метод спутниковых геодезических измерений (определений)	0,10	$M_t = \sqrt{(m_0^2 + m_1^2)} = \sqrt{(0.04^2 + 0.09^2)} = 0.10$

н249У	-	-	535890,92	1274510,99	Метод спутниковых геодезических измерений (определений)	0,10	$Mt=\sqrt{(m0^2+m1^2)}=\sqrt{(0.04^2+0.09^2)}=0.10$
н250У	-	-	535882,58	1274603,71	Метод спутниковых геодезических измерений (определений)	0,10	$Mt=\sqrt{(m0^2+m1^2)}=\sqrt{(0.04^2+0.09^2)}=0.10$
н251У	-	-	535768,55	1274587,52	Метод спутниковых геодезических измерений (определений)	0,10	$Mt=\sqrt{(m0^2+m1^2)}=\sqrt{(0.04^2+0.09^2)}=0.10$
н252У	-	-	535767,11	1274587,32	Метод спутниковых геодезических измерений (определений)	0,10	$Mt=\sqrt{(m0^2+m1^2)}=\sqrt{(0.04^2+0.09^2)}=0.10$
н149У	-	-	535781,95	1274488,33	Метод спутниковых геодезических измерений (определений)	0,10	$Mt=\sqrt{(m0^2+m1^2)}=\sqrt{(0.04^2+0.09^2)}=0.10$
н148У	-	-	535790,56	1274487,21	Метод спутниковых геодезических измерений (определений)	0,10	$Mt=\sqrt{(m0^2+m1^2)}=\sqrt{(0.04^2+0.09^2)}=0.10$
н147У	-	-	535791,40	1274472,09	Метод спутниковых геодезических измерений (определений)	0,10	$Mt=\sqrt{(m0^2+m1^2)}=\sqrt{(0.04^2+0.09^2)}=0.10$
н146У	-	-	535792,47	1274453,56	Метод спутниковых геодезических измерений (определений)	0,10	$Mt=\sqrt{(m0^2+m1^2)}=\sqrt{(0.04^2+0.09^2)}=0.10$
н253У	-	-	535793,54	1274438,46	Метод спутниковых геодезических измерений (определений)	0,10	$Mt=\sqrt{(m0^2+m1^2)}=\sqrt{(0.04^2+0.09^2)}=0.10$
н254У	-	-	535881,77	1274442,46	Метод спутниковых геодезических измерений (определений)	0,10	$Mt=\sqrt{(m0^2+m1^2)}=\sqrt{(0.04^2+0.09^2)}=0.10$
н246У	-	-	535932,66	1274468,71	Метод спутниковых геодезических измерений (определений)	0,10	$Mt=\sqrt{(m0^2+m1^2)}=\sqrt{(0.04^2+0.09^2)}=0.10$
153	535818,08	1274516,94	535818,08	1274516,94	Метод спутниковых геодезических измерений (определений)	0,10	$Mt=\sqrt{(m0^2+m1^2)}=\sqrt{(0.04^2+0.09^2)}=0.10$
154	535797,52	1274540,08	535797,52	1274540,08	Метод спутниковых геодезических измерений (определений)	0,10	$Mt=\sqrt{(m0^2+m1^2)}=\sqrt{(0.04^2+0.09^2)}=0.10$
155	535796,90	1274538,10	535796,90	1274538,10	Метод спутниковых геодезических измерений (определений)	0,10	$Mt=\sqrt{(m0^2+m1^2)}=\sqrt{(0.04^2+0.09^2)}=0.10$

156	535788,81	1274510,61	535788,81	1274510,61	Метод спутниковых геодезических измерений (определений)	0,10	$Mt=\sqrt{(m0^2+m1^2)}=\sqrt{(0.04^2+0.09^2)}=0.10$
153	535818,08	1274516,94	535818,08	1274516,94	Метод спутниковых геодезических измерений (определений)	0,10	$Mt=\sqrt{(m0^2+m1^2)}=\sqrt{(0.04^2+0.09^2)}=0.10$

2. Сведения о частях границ уточняемого земельного участка с кадастровым номером

35:01:0303014:155

Обозначение части границы		Горизонтальное проложение (S), м	Описание прохождения части границ	Отметка о наличии земельного спора о местоположении границ земельного участка
от т.	до т.			
1	2	3	4	5
н246У	н247У	30,50	-	-
н247У	н248У	17,39	-	-
н248У	н249У	21,21	-	-
н249У	н250У	93,09	-	-
н250У	н251У	115,17	-	-
н251У	н252У	1,45	-	-
н252У	н149У	100,10	-	-
н149У	н148У	8,68	-	-
н148У	н147У	15,14	-	-
н147У	н146У	18,56	-	-
н146У	н253У	15,14	-	-
н253У	н254У	88,32	-	-
н254У	н246У	57,26	-	-
153	154	30,95	-	-
154	155	2,07	-	-
155	156	28,66	-	-
156	153	29,95	-	-

3. Характеристики уточняемого земельного участка с кадастровым номером

=

№ п/п	Наименование характеристики	Значение характеристики
1	2	3
1	Площадь земельного участка ± величина погрешности определения площади (P ± ΔP), м²	18397±47
2	Формула, примененная для расчета предельной допустимой погрешности определения площади земельного участка (ΔP), м²	$\Delta P=3.5*Mt*\sqrt{P}=3.5*0.1*\sqrt{18397}=47$
3	Иные сведения	-

1. Сведения о характерных точках границы уточняемого земельного участка с кадастровым номером

35:01:0303014:160

Зона № 1

Обозначение характерных точек границ	Существующие координаты, м		Уточненные координаты, м		Метод определения координат	Средняя квадратическая погрешность определения координат характерной точки (M _t), м	Формулы, примененные для расчета средней квадратической погрешности определения координат характерной точки (M _t), м
	X	Y	X	Y			
1	2	3	4	5	6	7	8
н266У	-	-	535275,22	1274491,01	Метод спутниковых геодезических измерений (определений)	0,10	$M_t = \sqrt{(m_0^2 + m_1^2)} = \sqrt{(0.04^2 + 0.09^2)} = 0.10$
157	535256,83	1274495,04	-	-	-	-	-
158	535289,86	1274562,38	-	-	-	-	-
159	535266,44	1274559,72	-	-	-	-	-
160	535236,14	1274549,53	-	-	-	-	-
161	535217,39	1274519,24	-	-	-	-	-
н267У	-	-	535290,34	1274564,48	Метод спутниковых геодезических измерений (определений)	0,10	$M_t = \sqrt{(m_0^2 + m_1^2)} = \sqrt{(0.04^2 + 0.09^2)} = 0.10$
н268У	-	-	535268,33	1274556,04	Метод спутниковых геодезических измерений (определений)	0,10	$M_t = \sqrt{(m_0^2 + m_1^2)} = \sqrt{(0.04^2 + 0.09^2)} = 0.10$
н269У	-	-	535241,55	1274538,59	Метод спутниковых геодезических измерений (определений)	0,10	$M_t = \sqrt{(m_0^2 + m_1^2)} = \sqrt{(0.04^2 + 0.09^2)} = 0.10$
н270У	-	-	535230,98	1274504,57	Метод спутниковых геодезических измерений (определений)	0,10	$M_t = \sqrt{(m_0^2 + m_1^2)} = \sqrt{(0.04^2 + 0.09^2)} = 0.10$
н266У	-	-	535275,22	1274491,01	Метод спутниковых геодезических измерений (определений)	0,10	$M_t = \sqrt{(m_0^2 + m_1^2)} = \sqrt{(0.04^2 + 0.09^2)} = 0.10$

2. Сведения о частях границ уточняемого земельного участка с кадастровым номером

35:01:0303014:160

Обозначение части границы		Горизонтально е проложение (S), м	Описание прохождения части границ	Отметка о наличии земельного спора о местоположении границ земельного участка
от т.	до т.			
1	2	3	4	5
н266У	н267У	75,01	-	-
н267У	н268У	23,57	-	-
н268У	н269У	31,96	-	-
н269У	н270У	35,62	-	-
н270У	н266У	46,27	-	-

3. Характеристики уточняемого земельного участка с кадастровым номером

=

№ п/п	Наименование характеристики	Значение характеристики
1	2	3
1	Площадь земельного участка ± величина погрешности определения площади (P ± ΔP), м²	2500±18
2	Формула, примененная для расчета предельной допустимой погрешности определения площади земельного участка (ΔP), м²	$\Delta P = 3.5 * M_t * \sqrt{P} = 3.5 * 0.1 * \sqrt{2500} = 18$
3	Иные сведения	-

1. Сведения о характерных точках границы уточняемого земельного участка с кадастровым номером 35:01:0303014:356

Зона № 1

Обозначение характерных точек границ	Существующие координаты, м		Уточненные координаты, м		Метод определения координат	Средняя квадратическая погрешность определения координат характерной точки (M _t), м	Формулы, примененные для расчета средней квадратической погрешности определения координат характерной точки (M _t), м
	X	Y	X	Y			
1	2	3	4	5	6	7	8
н409У	-	-	535342,40	1274477,20	Метод спутниковых геодезических измерений (определений)	0,10	$M_t = \sqrt{(m_0^2 + m_1^2)} = \sqrt{(0.04^2 + 0.09^2)} = 0.10$
169	535341,17	1274475,79	-	-	-	-	-
170	535344,32	1274487,58	-	-	-	-	-
171	535361,36	1274550,61	-	-	-	-	-
122	535334,96	1274558,03	-	-	-	-	-
172	535329,08	1274559,03	-	-	-	-	-
173	535313,23	1274483,10	-	-	-	-	-
н410У	-	-	535345,54	1274488,94	Метод спутниковых геодезических измерений (определений)	0,10	$M_t = \sqrt{(m_0^2 + m_1^2)} = \sqrt{(0.04^2 + 0.09^2)} = 0.10$
н219У	-	-	535362,58	1274551,97	Метод спутниковых геодезических измерений (определений)	0,10	$M_t = \sqrt{(m_0^2 + m_1^2)} = \sqrt{(0.04^2 + 0.09^2)} = 0.10$
н218У	-	-	535336,18	1274559,39	Метод спутниковых геодезических измерений (определений)	0,10	$M_t = \sqrt{(m_0^2 + m_1^2)} = \sqrt{(0.04^2 + 0.09^2)} = 0.10$
н217У	-	-	535330,30	1274560,39	Метод спутниковых геодезических измерений (определений)	0,10	$M_t = \sqrt{(m_0^2 + m_1^2)} = \sqrt{(0.04^2 + 0.09^2)} = 0.10$

н411У	-	-	535314,45	1274484,46	Метод спутниковых геодезических измерений (определений)	0,10	$Mt=\sqrt{(m0^2+m1^2)}=\sqrt{(0.04^2+0.09^2)}=0.10$
н409У	-	-	535342,40	1274477,20	Метод спутниковых геодезических измерений (определений)	0,10	$Mt=\sqrt{(m0^2+m1^2)}=\sqrt{(0.04^2+0.09^2)}=0.10$

2. Сведения о частях границ уточняемого земельного участка с кадастровым номером

35:01:0303014:356

Обозначение части границы		Горизонтальное проложение (S), м	Описание прохождения части границ	Отметка о наличии земельного спора о местоположении границ земельного участка
от т.	до т.			
1	2	3	4	5
н409У	н410У	12,15	-	-
н410У	н219У	65,29	-	-
н219У	н218У	27,42	-	-
н218У	н217У	5,96	-	-
н217У	н411У	77,57	-	-
н411У	н409У	28,88	-	-

3. Характеристики уточняемого земельного участка с кадастровым номером

=

№ п/п	Наименование характеристики	Значение характеристики
1	2	3
1	Площадь земельного участка ± величина погрешности определения площади (P ± ΔP), м²	2418±17
2	Формула, примененная для расчета предельной допустимой погрешности определения площади земельного участка (ΔP), м²	$\Delta P=3.5*Mt*\sqrt{P}=3.5*0.1*\sqrt{2418}=17$
3	Иные сведения	-

1. Сведения о характерных точках границы уточняемого земельного участка с кадастровым номером

35:01:0303014:357

Зона № 1

Обозначение характерных точек границ	Существующие координаты, м		Уточненные координаты, м		Метод определения координат	Средняя квадратическая погрешность определения координат характерной точки (M _t), м	Формулы, примененные для расчета средней квадратической погрешности определения координат характерной точки (M _t), м
	X	Y	X	Y			
1	2	3	4	5	6	7	8
н412У	-	-	535370,47	1274489,98	Метод спутниковых геодезических измерений (определений)	0,10	$Mt=\sqrt{(m0^2+m1^2)}=\sqrt{(0.04^2+0.09^2)}=0.10$
174	535369,25	1274488,62	-	-	-	-	-

175	535380,24	1274522,01	-	-	-	-	-
176	535386,75	1274542,96	-	-	-	-	-
123	535369,96	1274548,20	-	-	-	-	-
171	535361,36	1274550,61	-	-	-	-	-
170	535344,32	1274487,58	-	-	-	-	-
177	535358,82	1274486,43	-	-	-	-	-
н413У	-	-	535381,46	1274523,37	Метод спутниковых геодезических измерений (определений)	0,10	$Mt=\sqrt{(m0^2+m1^2)}=\sqrt{(0.04^2+0.09^2)}=0.10$
н221У	-	-	535387,97	1274544,32	Метод спутниковых геодезических измерений (определений)	0,10	$Mt=\sqrt{(m0^2+m1^2)}=\sqrt{(0.04^2+0.09^2)}=0.10$
н220У	-	-	535371,18	1274549,56	Метод спутниковых геодезических измерений (определений)	0,10	$Mt=\sqrt{(m0^2+m1^2)}=\sqrt{(0.04^2+0.09^2)}=0.10$
н219У	-	-	535362,58	1274551,97	Метод спутниковых геодезических измерений (определений)	0,10	$Mt=\sqrt{(m0^2+m1^2)}=\sqrt{(0.04^2+0.09^2)}=0.10$
н410У	-	-	535345,54	1274488,94	Метод спутниковых геодезических измерений (определений)	0,10	$Mt=\sqrt{(m0^2+m1^2)}=\sqrt{(0.04^2+0.09^2)}=0.10$
н414У	-	-	535360,04	1274487,79	Метод спутниковых геодезических измерений (определений)	0,10	$Mt=\sqrt{(m0^2+m1^2)}=\sqrt{(0.04^2+0.09^2)}=0.10$
н412У	-	-	535370,47	1274489,98	Метод спутниковых геодезических измерений (определений)	0,10	$Mt=\sqrt{(m0^2+m1^2)}=\sqrt{(0.04^2+0.09^2)}=0.10$

2. Сведения о частях границ уточняемого земельного участка с кадастровым номером

35:01:0303014:357

Обозначение части границы		Горизонтальное проложение (S), м	Описание прохождения части границ	Отметка о наличии земельного спора о местоположении границ земельного участка
от т.	до т.			
1	2	3	4	5
н412У	н413У	35,15	-	-
н413У	н221У	21,94	-	-
н221У	н220У	17,59	-	-
н220У	н219У	8,93	-	-
н219У	н410У	65,29	-	-
н410У	н414У	14,55	-	-
н414У	н412У	10,66	-	-

3. Характеристики уточняемого земельного участка с кадастровым номером

=

№ п/п	Наименование характеристики	Значение характеристики
-------	-----------------------------	-------------------------

1	2	3
1	Площадь земельного участка ± величина погрешности определения площади ($P \pm \Delta P$), м ²	1564±14
2	Формула, примененная для расчета предельной допустимой погрешности определения площади земельного участка (ΔP), м ²	$\Delta P = 3.5 * M_t * \sqrt{P} = 3.5 * 0.1 * \sqrt{1564} = 14$
3	Иные сведения	-

1. Сведения о характерных точках границы уточняемого земельного участка с кадастровым номером 35:01:0303014:386

Зона № 1

Обозначение характерных точек границ	Существующие координаты, м		Уточненные координаты, м		Метод определения координат	Средняя квадратическая погрешность определения координат характерной точки (M_t), м	Формулы, примененные для расчета средней квадратической погрешности определения координат характерной точки (M_t), м
	X	Y	X	Y			
1	2	3	4	5	6	7	8
n436У	-	-	535508,50	1274452,53	Метод спутниковых геодезических измерений (определений)	0,10	$M_t = \sqrt{(m_0^2 + m_1^2)} = \sqrt{(0.04^2 + 0.09^2)} = 0.10$
178	535504,96	1274452,01	-	-	-	-	-
179	535505,87	1274502,07	-	-	-	-	-
180	535445,77	1274503,35	-	-	-	-	-
181	535444,96	1274453,54	-	-	-	-	-
n437У	-	-	535523,26	1274500,37	Метод спутниковых геодезических измерений (определений)	0,10	$M_t = \sqrt{(m_0^2 + m_1^2)} = \sqrt{(0.04^2 + 0.09^2)} = 0.10$
n438У	-	-	535465,88	1274518,27	Метод спутниковых геодезических измерений (определений)	0,10	$M_t = \sqrt{(m_0^2 + m_1^2)} = \sqrt{(0.04^2 + 0.09^2)} = 0.10$
n439У	-	-	535451,28	1274470,64	Метод спутниковых геодезических измерений (определений)	0,10	$M_t = \sqrt{(m_0^2 + m_1^2)} = \sqrt{(0.04^2 + 0.09^2)} = 0.10$
n436У	-	-	535508,50	1274452,53	Метод спутниковых геодезических измерений (определений)	0,10	$M_t = \sqrt{(m_0^2 + m_1^2)} = \sqrt{(0.04^2 + 0.09^2)} = 0.10$

2. Сведения о частях границ уточняемого земельного участка с кадастровым номером 35:01:0303014:386

Обозначение части границы		Горизонтальное положение (S), м	Описание прохождения части границ	Отметка о наличии земельного спора о местоположении границ земельного участка
от т.	до т.			
1	2	3	4	5

н436У	н437У	50,07	-	-
н437У	н438У	60,11	-	-
н438У	н439У	49,82	-	-
н439У	н436У	60,02	-	-

3. Характеристики уточняемого земельного участка с кадастровым номером

=

№ п/п	Наименование характеристики	Значение характеристики
1	2	3
1	Площадь земельного участка ± величина погрешности определения площади ($P \pm \Delta P$), м ²	3000±19
2	Формула, примененная для расчета предельной допустимой погрешности определения площади земельного участка (ΔP), м ²	$\Delta P = 3.5 * M_t * \sqrt{P} = 3.5 * 0.1 * \sqrt{3000} = 19$
3	Иные сведения	-

1. Сведения о характерных точках границы уточняемого земельного участка с кадастровым номером

35:01:0303014:57

Зона № 1

Обозначение характерных точек границ	Существующие координаты, м		Уточненные координаты, м		Метод определения координат	Средняя квадратическая погрешность определения координат характерной точки (M_t), м	Формулы, примененные для расчета средней квадратической погрешности определения координат характерной точки (M_t), м
	X	Y	X	Y			
1	2	3	4	5	6	7	8
н12У	-	-	535706,91	1274347,47	Метод спутниковых геодезических измерений (определений)	0,10	$M_t = \sqrt{(m_0^2 + m_1^2)} = \sqrt{(0.04^2 + 0.09^2)} = 0.10$
183	535705,99	1274346,00	-	-	-	-	-
184	535705,67	1274355,64	-	-	-	-	-
185	535705,34	1274367,14	-	-	-	-	-
186	535705,90	1274380,89	-	-	-	-	-
187	535705,62	1274397,29	-	-	-	-	-
188	535706,27	1274429,47	-	-	-	-	-
189	535690,51	1274429,24	-	-	-	-	-
190	535689,51	1274391,86	-	-	-	-	-
191	535689,79	1274388,20	-	-	-	-	-
192	535690,14	1274381,37	-	-	-	-	-
193	535689,93	1274369,03	-	-	-	-	-
194	535690,82	1274362,97	-	-	-	-	-
195	535690,54	1274345,60	-	-	-	-	-
196	535695,01	1274345,80	-	-	-	-	-

н11У	-	-	535706,59	1274357,11	Метод спутниковых геодезических измерений (определений)	0,10	$Mt=\sqrt{(m0^2+m1^2)}=\sqrt{(0.04^2+0.09^2)}=0.10$
н10У	-	-	535706,26	1274368,61	Метод спутниковых геодезических измерений (определений)	0,10	$Mt=\sqrt{(m0^2+m1^2)}=\sqrt{(0.04^2+0.09^2)}=0.10$
н9У	-	-	535706,82	1274382,36	Метод спутниковых геодезических измерений (определений)	0,10	$Mt=\sqrt{(m0^2+m1^2)}=\sqrt{(0.04^2+0.09^2)}=0.10$
н8У	-	-	535706,54	1274398,76	Метод спутниковых геодезических измерений (определений)	0,10	$Mt=\sqrt{(m0^2+m1^2)}=\sqrt{(0.04^2+0.09^2)}=0.10$
н7У	-	-	535707,19	1274430,94	Метод спутниковых геодезических измерений (определений)	0,10	$Mt=\sqrt{(m0^2+m1^2)}=\sqrt{(0.04^2+0.09^2)}=0.10$
н569У	-	-	535691,43	1274430,71	Метод спутниковых геодезических измерений (определений)	0,10	$Mt=\sqrt{(m0^2+m1^2)}=\sqrt{(0.04^2+0.09^2)}=0.10$
н570У	-	-	535690,43	1274393,33	Метод спутниковых геодезических измерений (определений)	0,10	$Mt=\sqrt{(m0^2+m1^2)}=\sqrt{(0.04^2+0.09^2)}=0.10$
н571У	-	-	535690,71	1274389,67	Метод спутниковых геодезических измерений (определений)	0,10	$Mt=\sqrt{(m0^2+m1^2)}=\sqrt{(0.04^2+0.09^2)}=0.10$
н572У	-	-	535691,06	1274382,84	Метод спутниковых геодезических измерений (определений)	0,10	$Mt=\sqrt{(m0^2+m1^2)}=\sqrt{(0.04^2+0.09^2)}=0.10$
н573У	-	-	535690,85	1274370,50	Метод спутниковых геодезических измерений (определений)	0,10	$Mt=\sqrt{(m0^2+m1^2)}=\sqrt{(0.04^2+0.09^2)}=0.10$
н574У	-	-	535691,74	1274364,44	Метод спутниковых геодезических измерений (определений)	0,10	$Mt=\sqrt{(m0^2+m1^2)}=\sqrt{(0.04^2+0.09^2)}=0.10$
н575У	-	-	535691,46	1274347,07	Метод спутниковых геодезических измерений (определений)	0,10	$Mt=\sqrt{(m0^2+m1^2)}=\sqrt{(0.04^2+0.09^2)}=0.10$
н576У	-	-	535695,93	1274347,27	Метод спутниковых геодезических измерений (определений)	0,10	$Mt=\sqrt{(m0^2+m1^2)}=\sqrt{(0.04^2+0.09^2)}=0.10$
н12У	-	-	535706,91	1274347,47	Метод спутниковых геодезических измерений (определений)	0,10	$Mt=\sqrt{(m0^2+m1^2)}=\sqrt{(0.04^2+0.09^2)}=0.10$

2. Сведения о частях границ уточняемого земельного участка с кадастровым номером

35:01:0303014:57

Обозначение части границы		Горизонтальное проложение (S), м	Описание прохождения части границ	Отметка о наличии земельного спора о местоположении границ земельного участка
от т.	до т.			
1	2	3	4	5
н12У	н11У	9,65	-	-
н11У	н10У	11,50	-	-
н10У	н9У	13,76	-	-
н9У	н8У	16,40	-	-
н8У	н7У	32,19	-	-
н7У	н569У	15,76	-	-
н569У	н570У	37,39	-	-
н570У	н571У	3,67	-	-
н571У	н572У	6,84	-	-
н572У	н573У	12,34	-	-
н573У	н574У	6,13	-	-
н574У	н575У	17,37	-	-
н575У	н576У	4,47	-	-
н576У	н12У	10,98	-	-

3. Характеристики уточняемого земельного участка с кадастровым номером

=

№ п/п	Наименование характеристики	Значение характеристики
1	2	3
1	Площадь земельного участка ± величина погрешности определения площади (P ± ΔP), м ²	1305±13
2	Формула, примененная для расчета предельной допустимой погрешности определения площади земельного участка (ΔP), м ²	$\Delta P = 3.5 * M_t * \sqrt{P} = 3.5 * 0.1 * \sqrt{1305} = 13$
3	Иные сведения	-

Описание местоположения здания, сооружения, объекта незавершенного строительства на земельном участке

1. Сведения о характерных точках контура

вид объекта недвижимости (здание, сооружение, объект незавершенного строительства) здание

кадастровый номер (обозначение) 35:01:0303014:164

Зона № 1

Номер контура	Номера характерных точек контура	Существующие			Уточненные			Метод определения координат	Средняя квадратическая погрешность определения координат характерной точки (M _t), м	Формулы, примененные для расчета средней квадратической погрешности определения координат характерной точки (M _t), м
		Координаты, м		R, м	Координаты, м		R, м			
		X	Y		X	Y				
1	2	3	4	5	6	7	8	9	10	11
-	н843 О	-	-	-	535917,04	1274290,55	-	Метод спутниковых геодезических измерений (определений)	0,10	$M_t = \sqrt{(m_0^2 + m_1^2)} = \sqrt{(0.04^2 + 0.09^2)} = 0.10$
-	н844 О	-	-	-	535917,91	1274303,56	-	Метод спутниковых геодезических измерений (определений)	0,10	$M_t = \sqrt{(m_0^2 + m_1^2)} = \sqrt{(0.04^2 + 0.09^2)} = 0.10$
-	н845 О	-	-	-	535907,96	1274304,34	-	Метод спутниковых геодезических измерений (определений)	0,10	$M_t = \sqrt{(m_0^2 + m_1^2)} = \sqrt{(0.04^2 + 0.09^2)} = 0.10$
-	н846 О	-	-	-	535907,63	1274298,57	-	Метод спутниковых геодезических измерений (определений)	0,10	$M_t = \sqrt{(m_0^2 + m_1^2)} = \sqrt{(0.04^2 + 0.09^2)} = 0.10$
-	н847 О	-	-	-	535909,94	1274298,44	-	Метод спутниковых геодезических измерений (определений)	0,10	$M_t = \sqrt{(m_0^2 + m_1^2)} = \sqrt{(0.04^2 + 0.09^2)} = 0.10$
-	н848 О	-	-	-	535909,57	1274290,96	-	Метод спутниковых геодезических измерений (определений)	0,10	$M_t = \sqrt{(m_0^2 + m_1^2)} = \sqrt{(0.04^2 + 0.09^2)} = 0.10$
-	н843 О	-	-	-	535917,04	1274290,55	-	Метод спутниковых геодезических измерений (определений)	0,10	$M_t = \sqrt{(m_0^2 + m_1^2)} = \sqrt{(0.04^2 + 0.09^2)} = 0.10$

2. Характеристики здания, сооружения, объекта незавершенного строительства с кадастровым номером (обозначением)

35:01:0303014:164

№ п/п	Наименование характеристики	Значение характеристики
1	2	3
1	Вид объекта недвижимости	здание

2	Ранее присвоенный государственный учетный номер здания, сооружения, объекта незавершенного строительства (кадастровый, инвентарный или условный номер)	-
3	Кадастровый номер земельного участка (земельных участков), в границах которого (которых) расположено здание, сооружение, объект незавершенного строительства	35:01:0303014:47
4	Номер кадастрового квартала (кадастровых кварталов), в пределах которого (которых) расположено здание, сооружение, объект незавершенного строительства	35:01:0303014
5	Адрес здания, сооружения, объекта незавершенного строительства	Российская Федерация, Вологодская область, р-н Вытегорский, с/п Оштинское, с Мегра, ул Ушакова, Дом 4
	Местоположение здания, сооружения, объекта незавершенного строительства	-
	Дополнительные сведения о местоположении	-
6	Иные сведения	-

1. Сведения о характерных точках контура

вид объекта недвижимости (здание, сооружение, объект незавершенного строительства) здание

кадастровый номер (обозначение) 35:01:0303014:165

Зона № 1

Номер контура	Номера характерных точек контура	Существующие			Уточненные			Метод определения координат	Средняя квадратическая погрешность определения координат характерной точки (M _t), м	Формулы, примененные для расчета средней квадратической погрешности определения координат характерной точки (M _t), м
		Координаты, м		R, м	Координаты, м		R, м			
		X	Y		X	Y				
1	2	3	4	5	6	7	8	9	10	11
	n849 O	-	-	-	535586,83	1274357,70	-	Метод спутниковых геодезических измерений (определений)	0,10	$M_t = \sqrt{(m_0^2 + m_1^2)} = \sqrt{(0.04^2 + 0.09^2)} = 0.10$

н850 О	-	-	-	535588,13	1274374,48	-	Метод спутниковых геодезических измерений (определений)	0,10	$Mt=\sqrt{(m0^2+m1^2)}=\sqrt{(0.04^2+0.09^2)}=0.10$
н851 О	-	-	-	535580,11	1274375,39	-	Метод спутниковых геодезических измерений (определений)	0,10	$Mt=\sqrt{(m0^2+m1^2)}=\sqrt{(0.04^2+0.09^2)}=0.10$
н852 О	-	-	-	535579,37	1274368,57	-	Метод спутниковых геодезических измерений (определений)	0,10	$Mt=\sqrt{(m0^2+m1^2)}=\sqrt{(0.04^2+0.09^2)}=0.10$
н853 О	-	-	-	535576,83	1274368,70	-	Метод спутниковых геодезических измерений (определений)	0,10	$Mt=\sqrt{(m0^2+m1^2)}=\sqrt{(0.04^2+0.09^2)}=0.10$
н854 О	-	-	-	535576,38	1274364,26	-	Метод спутниковых геодезических измерений (определений)	0,10	$Mt=\sqrt{(m0^2+m1^2)}=\sqrt{(0.04^2+0.09^2)}=0.10$
н855 О	-	-	-	535578,29	1274364,03	-	Метод спутниковых геодезических измерений (определений)	0,10	$Mt=\sqrt{(m0^2+m1^2)}=\sqrt{(0.04^2+0.09^2)}=0.10$
н856 О	-	-	-	535577,78	1274358,64	-	Метод спутниковых геодезических измерений (определений)	0,10	$Mt=\sqrt{(m0^2+m1^2)}=\sqrt{(0.04^2+0.09^2)}=0.10$
н849 О	-	-	-	535586,83	1274357,70	-	Метод спутниковых геодезических измерений (определений)	0,10	$Mt=\sqrt{(m0^2+m1^2)}=\sqrt{(0.04^2+0.09^2)}=0.10$

2. Характеристики здания, сооружения, объекта незавершенного строительства с кадастровым номером (обозначением)

35:01:0303014:165

№ п/п	Наименование характеристики	Значение характеристики
1	2	3
1	Вид объекта недвижимости	здание
2	Ранее присвоенный государственный учетный номер здания, сооружения, объекта незавершенного строительства (кадастровый, инвентарный или условный номер)	-
3	Кадастровый номер земельного участка (земельных участков), в границах которого (которых) расположено здание, сооружение, объект незавершенного строительства	35:01:0303014:64
4	Номер кадастрового квартала (кадастровых кварталов), в пределах которого (которых) расположено здание, сооружение, объект незавершенного строительства	35:01:0303014

5	Адрес здания, сооружения, объекта незавершенного строительства	<i>Российская Федерация, Вологодская область, р-н Вытегорский, с/п Оштинское, с Мегра, ул Ушакова, Дом 15</i>
	Местоположение здания, сооружения, объекта незавершенного строительства	-
	Дополнительные сведения о местоположении	-
6	Иные сведения	-

1. Сведения о характерных точках контура

вид объекта недвижимости (здание, сооружение, объект незавершенного строительства) здание

кадастровый номер (обозначение) 35:01:0303014:166

Зона № 1

Номер контура	Номера характерных точек контура	Существующие			Уточненные			Метод определения координат	Средняя квадратическая погрешность определения координат характерной точки (M _t), м	Формулы, примененные для расчета средней квадратической погрешности определения координат характерной точки (M _t), м
		Координаты, м		R, м	Координаты, м		R, м			
		X	Y		X	Y				
1	2	3	4	5	6	7	8	9	10	11
-	н857 О	-	-	-	535782,23	1274467,99	-	<i>Метод спутниковых геодезических измерений (определений)</i>	0,10	$M_t = \sqrt{(m_0^2 + m_1^2)} = \sqrt{(0.04^2 + 0.09^2)} = 0.10$
-	н858 О	-	-	-	535784,72	1274480,50	-	<i>Метод спутниковых геодезических измерений (определений)</i>	0,10	$M_t = \sqrt{(m_0^2 + m_1^2)} = \sqrt{(0.04^2 + 0.09^2)} = 0.10$
-	н859 О	-	-	-	535762,75	1274484,86	-	<i>Метод спутниковых геодезических измерений (определений)</i>	0,10	$M_t = \sqrt{(m_0^2 + m_1^2)} = \sqrt{(0.04^2 + 0.09^2)} = 0.10$
-	н860 О	-	-	-	535760,26	1274472,35	-	<i>Метод спутниковых геодезических измерений (определений)</i>	0,10	$M_t = \sqrt{(m_0^2 + m_1^2)} = \sqrt{(0.04^2 + 0.09^2)} = 0.10$
-	н857 О	-	-	-	535782,23	1274467,99	-	<i>Метод спутниковых геодезических измерений (определений)</i>	0,10	$M_t = \sqrt{(m_0^2 + m_1^2)} = \sqrt{(0.04^2 + 0.09^2)} = 0.10$

№ п/п		Наименование характеристики		Значение характеристики				
1		2		3				
1		Вид объекта недвижимости		здание				
2		Ранее присвоенный государственный учетный номер здания, сооружения, объекта незавершенного строительства (кадастровый, инвентарный или условный номер)		-				
3		Кадастровый номер земельного участка (земельных участков), в границах которого (которых) расположено здание, сооружение, объект незавершенного строительства		35:01:0303014:139				
4		Номер кадастрового квартала (кадастровых кварталов), в пределах которого (которых) расположено здание, сооружение, объект незавершенного строительства		35:01:0303014				
5		Адрес здания, сооружения, объекта незавершенного строительства		-				
		Местоположение здания, сооружения, объекта незавершенного строительства		Российская Федерация, Вологодская область, р-н Вытегорский, с/п Оштинское, с Мегра, ул Центральная				
		Дополнительные сведения о местоположении		-				
6		Иные сведения		-				
1. Сведения о характерных точках контура вид объекта недвижимости (здание, сооружение, объект незавершенного строительства) <u>здание</u> кадастровый номер (обозначение) <u>35:01:0303014:167</u>								
Зона № <u>I</u>								
Номер контура	Номера характерных точек контура	Существующие		Уточненные		Метод определения координат	Средняя квадратическая погрешность определения координат характерной точки (M _t), м	Формулы, примененные для расчета средней квадратической погрешности определения координат характерной точки (M _t), м
		Координаты, м		Координаты, м				
		X	Y	R, м	X			

1	2	3	4	5	6	7	8	9	10	11
-	н861 О	-	-	-	535556,52	1274515,67	-	Метод спутниковых геодезических измерений (определений)	0,10	$Mt=\sqrt{(m0^2+m1^2)}=\sqrt{(0.04^2+0.09^2)}=0.10$
-	н862 О	-	-	-	535560,33	1274531,15	-	Метод спутниковых геодезических измерений (определений)	0,10	$Mt=\sqrt{(m0^2+m1^2)}=\sqrt{(0.04^2+0.09^2)}=0.10$
-	н863 О	-	-	-	535544,71	1274535,00	-	Метод спутниковых геодезических измерений (определений)	0,10	$Mt=\sqrt{(m0^2+m1^2)}=\sqrt{(0.04^2+0.09^2)}=0.10$
-	н864 О	-	-	-	535540,65	1274519,75	-	Метод спутниковых геодезических измерений (определений)	0,10	$Mt=\sqrt{(m0^2+m1^2)}=\sqrt{(0.04^2+0.09^2)}=0.10$
-	н861 О	-	-	-	535556,52	1274515,67	-	Метод спутниковых геодезических измерений (определений)	0,10	$Mt=\sqrt{(m0^2+m1^2)}=\sqrt{(0.04^2+0.09^2)}=0.10$

2. Характеристики здания, сооружения, объекта незавершенного строительства с кадастровым номером (обозначением)

35:01:0303014:167

№ п/п	Наименование характеристики	Значение характеристики
1	2	3
1	Вид объекта недвижимости	здание
2	Ранее присвоенный государственный учетный номер здания, сооружения, объекта незавершенного строительства (кадастровый, инвентарный или условный номер)	-
3	Кадастровый номер земельного участка (земельных участков), в границах которого (которых) расположено здание, сооружение, объект незавершенного строительства	35:01:0303014:161
4	Номер кадастрового квартала (кадастровых кварталов), в пределах которого (которых) расположено здание, сооружение, объект незавершенного строительства	35:01:0303014
5	Адрес здания, сооружения, объекта незавершенного строительства	-
	Местоположение здания, сооружения, объекта незавершенного строительства	Российская Федерация, Вологодская область, р-н Вытегорский, с/п Оштинское, с Мегра, ул Центральная

	Дополнительные сведения о местоположении	-
6	Иные сведения	Многоквартирный дом

1. Сведения о характерных точках контура

вид объекта недвижимости (здание, сооружение, объект незавершенного строительства) здание

кадастровый номер (обозначение) 35:01:0303014:168

Зона № 1

Номер контура	Номера характерных точек контура	Существующие			Уточненные			Метод определения координат	Средняя квадратическая погрешность определения координат характерной точки (M _t), м	Формулы, примененные для расчета средней квадратической погрешности определения координат характерной точки (M _t), м
		Координаты, м		R, м	Координаты, м		R, м			
		X	Y		X	Y				
1	2	3	4	5	6	7	8	9	10	11
-	н865 О	-	-	-	535551,91	1274542,31	-	Метод спутниковых геодезических измерений (определений)	0,10	$M_t = \sqrt{(m_0^2 + m_1^2)} = \sqrt{(0.04^2 + 0.09^2)} = 0.10$
-	н866 О	-	-	-	535555,80	1274557,84	-	Метод спутниковых геодезических измерений (определений)	0,10	$M_t = \sqrt{(m_0^2 + m_1^2)} = \sqrt{(0.04^2 + 0.09^2)} = 0.10$
-	н867 О	-	-	-	535540,17	1274561,44	-	Метод спутниковых геодезических измерений (определений)	0,10	$M_t = \sqrt{(m_0^2 + m_1^2)} = \sqrt{(0.04^2 + 0.09^2)} = 0.10$
-	н868 О	-	-	-	535536,33	1274546,04	-	Метод спутниковых геодезических измерений (определений)	0,10	$M_t = \sqrt{(m_0^2 + m_1^2)} = \sqrt{(0.04^2 + 0.09^2)} = 0.10$
-	н865 О	-	-	-	535551,91	1274542,31	-	Метод спутниковых геодезических измерений (определений)	0,10	$M_t = \sqrt{(m_0^2 + m_1^2)} = \sqrt{(0.04^2 + 0.09^2)} = 0.10$

2. Характеристики здания, сооружения, объекта незавершенного строительства с кадастровым номером (обозначением)

35:01:0303014:168

№ п/п	Наименование характеристики	Значение характеристики
1	2	3
1	Вид объекта недвижимости	здание
2	Ранее присвоенный государственный учетный номер здания, сооружения, объекта незавершенного строительства (кадастровый, инвентарный или условный номер)	-

3	Кадастровый номер земельного участка (земельных участков), в границах которого (которых) расположено здание, сооружение, объект незавершенного строительства	35:01:0303014:162
4	Номер кадастрового квартала (кадастровых кварталов), в пределах которого (которых) расположено здание, сооружение, объект незавершенного строительства	35:01:0303014
5	Адрес здания, сооружения, объекта незавершенного строительства	-
	Местоположение здания, сооружения, объекта незавершенного строительства	Российская Федерация, Вологодская область, р-н Вытегорский, с/п Оштинское, с Мегра, ул Центральная
	Дополнительные сведения о местоположении	-
6	Иные сведения	Многоквартирный дом

1. Сведения о характерных точках контура

вид объекта недвижимости (здание, сооружение, объект незавершенного строительства) здание

кадастровый номер (обозначение) 35:01:0303014:169

Зона № I

Номер контура	Номера характерных точек контура	Существующие			Уточненные			Метод определения координат	Средняя квадратическая погрешность определения координат характерной точки (M _t), м	Формулы, примененные для расчета средней квадратической погрешности определения координат характерной точки (M _t), м
		Координаты, м		R, м	Координаты, м		R, м			
		X	Y		X	Y				
1	2	3	4	5	6	7	8	9	10	11
	н869 О	-	-	-	534988,97	1274338,66	-	Метод спутниковых геодезических измерений (определений)	0,10	$M_t = \sqrt{(m_0^2 + m_1^2)} = \sqrt{(0.04^2 + 0.09^2)} = 0.10$
	н870 О	-	-	-	534990,08	1274350,68	-	Метод спутниковых геодезических измерений (определений)	0,10	$M_t = \sqrt{(m_0^2 + m_1^2)} = \sqrt{(0.04^2 + 0.09^2)} = 0.10$

-	н871 О	-	-	-	534979,81	1274351,60	-	Метод спутниковых геодезических измерений (определений)	0,10	$Mt=\sqrt{(m0^2+m1^2)}=\sqrt{(0.04^2+0.09^2)}=0.10$
	н872 О	-	-	-	534979,46	1274347,35	-	Метод спутниковых геодезических измерений (определений)	0,10	$Mt=\sqrt{(m0^2+m1^2)}=\sqrt{(0.04^2+0.09^2)}=0.10$
	н873 О	-	-	-	534982,11	1274347,18	-	Метод спутниковых геодезических измерений (определений)	0,10	$Mt=\sqrt{(m0^2+m1^2)}=\sqrt{(0.04^2+0.09^2)}=0.10$
	н874 О	-	-	-	534981,41	1274339,21	-	Метод спутниковых геодезических измерений (определений)	0,10	$Mt=\sqrt{(m0^2+m1^2)}=\sqrt{(0.04^2+0.09^2)}=0.10$
	н869 О	-	-	-	534988,97	1274338,66	-	Метод спутниковых геодезических измерений (определений)	0,10	$Mt=\sqrt{(m0^2+m1^2)}=\sqrt{(0.04^2+0.09^2)}=0.10$

2. Характеристики здания, сооружения, объекта незавершенного строительства с кадастровым номером (обозначением)

35:01:0303014:169

№ п/п	Наименование характеристики	Значение характеристики
1	2	3
1	Вид объекта недвижимости	здание
2	Ранее присвоенный государственный учетный номер здания, сооружения, объекта незавершенного строительства (кадастровый, инвентарный или условный номер)	-
3	Кадастровый номер земельного участка (земельных участков), в границах которого (которых) расположено здание, сооружение, объект незавершенного строительства	35:01:0303014:36
4	Номер кадастрового квартала (кадастровых кварталов), в пределах которого (которых) расположено здание, сооружение, объект незавершенного строительства	35:01:0303014
5	Адрес здания, сооружения, объекта незавершенного строительства	Российская Федерация, Вологодская область, р-н Вытегорский, с/п Оштинское, с Мегра, ул Ушакова, Дом 27
	Местоположение здания, сооружения, объекта незавершенного строительства	-
	Дополнительные сведения о местоположении	-

6	Иные сведения	-
---	---------------	---

1. Сведения о характерных точках контура

вид объекта недвижимости (здание, сооружение, объект незавершенного строительства) здание

кадастровый номер (обозначение) 35:01:0303014:172

Зона № 1

Номер контура	Номера характерных точек контура	Существующие			Уточненные			Метод определения координат	Средняя квадратическая погрешность определения координат характерной точки (M _t), м	Формулы, примененные для расчета средней квадратической погрешности определения координат характерной точки (M _t), м
		Координаты, м		R, м	Координаты, м		R, м			
		X	Y		X	Y				
1	2	3	4	5	6	7	8	9	10	11
-	н875 О	-	-	-	535588,58	1274134,47	-	Метод спутниковых геодезических измерений (определений)	0,10	$M_t = \sqrt{(m_0^2 + m_1^2)} = \sqrt{(0.04^2 + 0.09^2)} = 0.10$
-	н876 О	-	-	-	535588,51	1274139,13	-	Метод спутниковых геодезических измерений (определений)	0,10	$M_t = \sqrt{(m_0^2 + m_1^2)} = \sqrt{(0.04^2 + 0.09^2)} = 0.10$
-	н877 О	-	-	-	535586,98	1274139,09	-	Метод спутниковых геодезических измерений (определений)	0,10	$M_t = \sqrt{(m_0^2 + m_1^2)} = \sqrt{(0.04^2 + 0.09^2)} = 0.10$
-	н878 О	-	-	-	535586,66	1274147,64	-	Метод спутниковых геодезических измерений (определений)	0,10	$M_t = \sqrt{(m_0^2 + m_1^2)} = \sqrt{(0.04^2 + 0.09^2)} = 0.10$
-	н879 О	-	-	-	535579,89	1274147,50	-	Метод спутниковых геодезических измерений (определений)	0,10	$M_t = \sqrt{(m_0^2 + m_1^2)} = \sqrt{(0.04^2 + 0.09^2)} = 0.10$
-	н880 О	-	-	-	535579,97	1274140,73	-	Метод спутниковых геодезических измерений (определений)	0,10	$M_t = \sqrt{(m_0^2 + m_1^2)} = \sqrt{(0.04^2 + 0.09^2)} = 0.10$
-	н881 О	-	-	-	535578,26	1274140,66	-	Метод спутниковых геодезических измерений (определений)	0,10	$M_t = \sqrt{(m_0^2 + m_1^2)} = \sqrt{(0.04^2 + 0.09^2)} = 0.10$
-	н882 О	-	-	-	535578,40	1274134,22	-	Метод спутниковых геодезических измерений (определений)	0,10	$M_t = \sqrt{(m_0^2 + m_1^2)} = \sqrt{(0.04^2 + 0.09^2)} = 0.10$
-	н875 О	-	-	-	535588,58	1274134,47	-	Метод спутниковых геодезических измерений (определений)	0,10	$M_t = \sqrt{(m_0^2 + m_1^2)} = \sqrt{(0.04^2 + 0.09^2)} = 0.10$

2. Характеристики здания, сооружения, объекта незавершенного строительства с кадастровым номером (обозначением) <u>35:01:0303014:172</u>										
№ п/п	Наименование характеристики			Значение характеристики						
1	2			3						
1	Вид объекта недвижимости			<i>здание</i>						
2	Ранее присвоенный государственный учетный номер здания, сооружения, объекта незавершенного строительства (кадастровый, инвентарный или условный номер)			-						
3	Кадастровый номер земельного участка (земельных участков), в границах которого (которых) расположено здание, сооружение, объект незавершенного строительства			<i>35:01:0303014:2</i>						
4	Номер кадастрового квартала (кадастровых кварталов), в пределах которого (которых) расположено здание, сооружение, объект незавершенного строительства			<i>35:01:0303014</i>						
5	Адрес здания, сооружения, объекта незавершенного строительства			<i>Российская Федерация, Вологодская область, р-н Вытегорский, с/п Оштинское, с Мегра, ул Железнодорожная, Дом 14</i>						
	Местоположение здания, сооружения, объекта незавершенного строительства			-						
	Дополнительные сведения о местоположении			-						
6	Иные сведения			-						
1. Сведения о характерных точках контура										
вид объекта недвижимости (здание, сооружение, объект незавершенного строительства) <i>здание</i>										
кадастровый номер (обозначение) <i>35:01:0303014:173</i>										
Зона № <u>I</u>										
Номер контура	Номера характерных точек контура	Существующие			Уточненные			Метод определения координат	Средняя квадратическая погрешность определения координат характерной точки (M _i), м	Формулы, примененные для расчета средней квадратической погрешности определения координат характерной точки (M _i), м
		Координаты, м		R, м	Координаты, м		R, м			
		X	Y		X	Y				

1	2	3	4	5	6	7	8	9	10	11
-	н883 О	-	-	-	535445,19	1274394,34	-	Метод спутниковых геодезических измерений (определений)	0,10	$Mt=\sqrt{(m0^2+m1^2)}=\sqrt{(0.04^2+0.09^2)}=0.10$
-	н884 О	-	-	-	535445,28	1274404,89	-	Метод спутниковых геодезических измерений (определений)	0,10	$Mt=\sqrt{(m0^2+m1^2)}=\sqrt{(0.04^2+0.09^2)}=0.10$
-	н885 О	-	-	-	535436,22	1274404,95	-	Метод спутниковых геодезических измерений (определений)	0,10	$Mt=\sqrt{(m0^2+m1^2)}=\sqrt{(0.04^2+0.09^2)}=0.10$
-	н886 О	-	-	-	535436,32	1274394,48	-	Метод спутниковых геодезических измерений (определений)	0,10	$Mt=\sqrt{(m0^2+m1^2)}=\sqrt{(0.04^2+0.09^2)}=0.10$
-	н883 О	-	-	-	535445,19	1274394,34	-	Метод спутниковых геодезических измерений (определений)	0,10	$Mt=\sqrt{(m0^2+m1^2)}=\sqrt{(0.04^2+0.09^2)}=0.10$

2. Характеристики здания, сооружения, объекта незавершенного строительства с кадастровым номером (обозначением)

35:01:0303014:173

№ п/п	Наименование характеристики	Значение характеристики
1	2	3
1	Вид объекта недвижимости	здание
2	Ранее присвоенный государственный учетный номер здания, сооружения, объекта незавершенного строительства (кадастровый, инвентарный или условный номер)	-
3	Кадастровый номер земельного участка (земельных участков), в границах которого (которых) расположено здание, сооружение, объект незавершенного строительства	35:01:0303014:71
4	Номер кадастрового квартала (кадастровых кварталов), в пределах которого (которых) расположено здание, сооружение, объект незавершенного строительства	35:01:0303014
5	Адрес здания, сооружения, объекта незавершенного строительства	Российская Федерация, Вологодская область, р-н Вытегорский, с/п Оштинское, с Мегра, ул Ушакова, Дом 19
	Местоположение здания, сооружения, объекта незавершенного строительства	-

	Дополнительные сведения о местоположении	-
6	Иные сведения	-

1. Сведения о характерных точках контура

вид объекта недвижимости (здание, сооружение, объект незавершенного строительства) здание

кадастровый номер (обозначение) 35:01:0303014:174

Зона № 1

Номер контура	Номера характерных точек контура	Существующие			Уточненные			Метод определения координат	Средняя квадратическая погрешность определения координат характерной точки (M _t), м	Формулы, примененные для расчета средней квадратической погрешности определения координат характерной точки (M _t), м
		Координаты, м		R, м	Координаты, м		R, м			
		X	Y		X	Y				
1	2	3	4	5	6	7	8	9	10	11
-	н887 О	-	-	-	535375,69	1274519,15	-	Метод спутниковых геодезических измерений (определений)	0,10	$M_t = \sqrt{(m_0^2 + m_1^2)} = \sqrt{(0.04^2 + 0.09^2)} = 0.10$
-	н888 О	-	-	-	535380,95	1274535,73	-	Метод спутниковых геодезических измерений (определений)	0,10	$M_t = \sqrt{(m_0^2 + m_1^2)} = \sqrt{(0.04^2 + 0.09^2)} = 0.10$
-	н889 О	-	-	-	535372,08	1274538,69	-	Метод спутниковых геодезических измерений (определений)	0,10	$M_t = \sqrt{(m_0^2 + m_1^2)} = \sqrt{(0.04^2 + 0.09^2)} = 0.10$
-	н890 О	-	-	-	535368,77	1274528,36	-	Метод спутниковых геодезических измерений (определений)	0,10	$M_t = \sqrt{(m_0^2 + m_1^2)} = \sqrt{(0.04^2 + 0.09^2)} = 0.10$
-	н891 О	-	-	-	535365,36	1274529,45	-	Метод спутниковых геодезических измерений (определений)	0,10	$M_t = \sqrt{(m_0^2 + m_1^2)} = \sqrt{(0.04^2 + 0.09^2)} = 0.10$
-	н892 О	-	-	-	535363,44	1274522,75	-	Метод спутниковых геодезических измерений (определений)	0,10	$M_t = \sqrt{(m_0^2 + m_1^2)} = \sqrt{(0.04^2 + 0.09^2)} = 0.10$
-	н887 О	-	-	-	535375,69	1274519,15	-	Метод спутниковых геодезических измерений (определений)	0,10	$M_t = \sqrt{(m_0^2 + m_1^2)} = \sqrt{(0.04^2 + 0.09^2)} = 0.10$

2. Характеристики здания, сооружения, объекта незавершенного строительства с кадастровым номером (обозначением)

35:01:0303014:174

№ п/п	Наименование характеристики	Значение характеристики
-------	-----------------------------	-------------------------

1	2	3
1	Вид объекта недвижимости	здание
2	Ранее присвоенный государственный учетный номер здания, сооружения, объекта незавершенного строительства (кадастровый, инвентарный или условный номер)	-
3	Кадастровый номер земельного участка (земельных участков), в границах которого (которых) расположено здание, сооружение, объект незавершенного строительства	35:01:0303014:357
4	Номер кадастрового квартала (кадастровых кварталов), в пределах которого (которых) расположено здание, сооружение, объект незавершенного строительства	35:01:0303014
5	Адрес здания, сооружения, объекта незавершенного строительства	-
	Местоположение здания, сооружения, объекта незавершенного строительства	Российская Федерация, Вологодская область, р-н Вытегорский, с/п Оштинское, с Мегра, ул Центральная
	Дополнительные сведения о местоположении	-
6	Иные сведения	-

1. Сведения о характерных точках контура

вид объекта недвижимости (здание, сооружение, объект незавершенного строительства) здание

кадастровый номер (обозначение) 35:01:0303014:175

Зона № 1

Номер контура	Номера характерных точек контура	Существующие			Уточненные			Метод определения координат	Средняя квадратическая погрешность определения координат характерной точки (M _i), м	Формулы, примененные для расчета средней квадратической погрешности определения координат характерной точки (M _i), м
		Координаты, м		R, м	Координаты, м		R, м			
		X	Y		X	Y				
1	2	3	4	5	6	7	8	9	10	11
	н893 О	-	-	-	535484,53	1274582,26	-	Метод спутниковых геодезических измерений (определений)	0,10	$M_i = \sqrt{(m_0^2 + m_1^2)} = \sqrt{(0.04^2 + 0.09^2)} = 0.10$

н894 О	-	-	-	535486,32	1274592,91	-	Метод спутниковых геодезических измерений (определений)	0,10	$Mt=\sqrt{(m0^2+m1^2)}=\sqrt{(0.04^2+0.09^2)}=0.10$
н895 О	-	-	-	535473,84	1274595,22	-	Метод спутниковых геодезических измерений (определений)	0,10	$Mt=\sqrt{(m0^2+m1^2)}=\sqrt{(0.04^2+0.09^2)}=0.10$
н896 О	-	-	-	535473,65	1274594,05	-	Метод спутниковых геодезических измерений (определений)	0,10	$Mt=\sqrt{(m0^2+m1^2)}=\sqrt{(0.04^2+0.09^2)}=0.10$
н897 О	-	-	-	535470,93	1274594,52	-	Метод спутниковых геодезических измерений (определений)	0,10	$Mt=\sqrt{(m0^2+m1^2)}=\sqrt{(0.04^2+0.09^2)}=0.10$
н898 О	-	-	-	535470,05	1274589,18	-	Метод спутниковых геодезических измерений (определений)	0,10	$Mt=\sqrt{(m0^2+m1^2)}=\sqrt{(0.04^2+0.09^2)}=0.10$
н899 О	-	-	-	535472,57	1274588,76	-	Метод спутниковых геодезических измерений (определений)	0,10	$Mt=\sqrt{(m0^2+m1^2)}=\sqrt{(0.04^2+0.09^2)}=0.10$
н900 О	-	-	-	535471,93	1274584,61	-	Метод спутниковых геодезических измерений (определений)	0,10	$Mt=\sqrt{(m0^2+m1^2)}=\sqrt{(0.04^2+0.09^2)}=0.10$
н893 О	-	-	-	535484,53	1274582,26	-	Метод спутниковых геодезических измерений (определений)	0,10	$Mt=\sqrt{(m0^2+m1^2)}=\sqrt{(0.04^2+0.09^2)}=0.10$

2. Характеристики здания, сооружения, объекта незавершенного строительства с кадастровым номером (обозначением)

35:01:0303014:175

№ п/п	Наименование характеристики	Значение характеристики
1	2	3
1	Вид объекта недвижимости	здание
2	Ранее присвоенный государственный учетный номер здания, сооружения, объекта незавершенного строительства (кадастровый, инвентарный или условный номер)	-
3	Кадастровый номер земельного участка (земельных участков), в границах которого (которых) расположено здание, сооружение, объект незавершенного строительства	35:01:0303014:149
4	Номер кадастрового квартала (кадастровых кварталов), в пределах которого (которых) расположено здание, сооружение, объект незавершенного строительства	35:01:0303014

5	Адрес здания, сооружения, объекта незавершенного строительства	Российская Федерация, Вологодская область, р-н Вытегорский, с/п Оштинское, с Мегра, Дом 34
	Местоположение здания, сооружения, объекта незавершенного строительства	-
	Дополнительные сведения о местоположении	-
6	Иные сведения	-

1. Сведения о характерных точках контура

вид объекта недвижимости (здание, сооружение, объект незавершенного строительства) здание

кадастровый номер (обозначение) 35:01:0303014:178

Зона № 1

Номер контура	Номера характерных точек контура	Существующие			Уточненные			Метод определения координат	Средняя квадратическая погрешность определения координат характерной точки (M _t), м	Формулы, примененные для расчета средней квадратической погрешности определения координат характерной точки (M _t), м
		Координаты, м		R, м	Координаты, м		R, м			
		X	Y		X	Y				
1	2	3	4	5	6	7	8	9	10	11
-	н901 О	-	-	-	535044,40	1274339,42	-	Метод спутниковых геодезических измерений (определений)	0,10	$M_t = \sqrt{(m_0^2 + m_1^2)} = \sqrt{(0.04^2 + 0.09^2)} = 0.10$
-	н902 О	-	-	-	535040,51	1274353,59	-	Метод спутниковых геодезических измерений (определений)	0,10	$M_t = \sqrt{(m_0^2 + m_1^2)} = \sqrt{(0.04^2 + 0.09^2)} = 0.10$
-	н903 О	-	-	-	535033,84	1274351,78	-	Метод спутниковых геодезических измерений (определений)	0,10	$M_t = \sqrt{(m_0^2 + m_1^2)} = \sqrt{(0.04^2 + 0.09^2)} = 0.10$
-	н904 О	-	-	-	535037,88	1274337,67	-	Метод спутниковых геодезических измерений (определений)	0,10	$M_t = \sqrt{(m_0^2 + m_1^2)} = \sqrt{(0.04^2 + 0.09^2)} = 0.10$
-	н901 О	-	-	-	535044,40	1274339,42	-	Метод спутниковых геодезических измерений (определений)	0,10	$M_t = \sqrt{(m_0^2 + m_1^2)} = \sqrt{(0.04^2 + 0.09^2)} = 0.10$

№ п/п		Наименование характеристики		Значение характеристики						
1		2		3						
1		Вид объекта недвижимости		здание						
2		Ранее присвоенный государственный учетный номер здания, сооружения, объекта незавершенного строительства (кадастровый, инвентарный или условный номер)		-						
3		Кадастровый номер земельного участка (земельных участков), в границах которого (которых) расположено здание, сооружение, объект незавершенного строительства		35:01:0303014:37						
4		Номер кадастрового квартала (кадастровых кварталов), в пределах которого (которых) расположено здание, сооружение, объект незавершенного строительства		35:01:0303014						
5		Адрес здания, сооружения, объекта незавершенного строительства		Российская Федерация, Вологодская область, р-н Вытегорский, с/п Оштинское, с Мегра, ул Ушакова, Дом 26						
		Местоположение здания, сооружения, объекта незавершенного строительства		-						
		Дополнительные сведения о местоположении		-						
6		Иные сведения		-						
1. Сведения о характерных точках контура вид объекта недвижимости (здание, сооружение, объект незавершенного строительства) <u>здание</u> кадастровый номер (обозначение) <u>35:01:0303014:179</u> Зона № <u>I</u>										
Номер контура	Номера характерных точек контура	Существующие			Уточненные			Метод определения координат	Средняя квадратическая погрешность определения координат характерной точки (M _t), м	Формулы, примененные для расчета средней квадратической погрешности определения координат характерной точки (M _t), м
		Координаты, м		R, м	Координаты, м		R, м			
		X	Y		X	Y				

1	2	3	4	5	6	7	8	9	10	11
-	н905 О	-	-	-	535904,30	1274399,64	-	Метод спутниковых геодезических измерений (определений)	0,10	$Mt=\sqrt{(m0^2+m1^2)}=\sqrt{(0.04^2+0.09^2)}=0.10$
	н906 О	-	-	-	535900,41	1274408,84	-	Метод спутниковых геодезических измерений (определений)	0,10	$Mt=\sqrt{(m0^2+m1^2)}=\sqrt{(0.04^2+0.09^2)}=0.10$
	н907 О	-	-	-	535884,37	1274402,01	-	Метод спутниковых геодезических измерений (определений)	0,10	$Mt=\sqrt{(m0^2+m1^2)}=\sqrt{(0.04^2+0.09^2)}=0.10$
	н908 О	-	-	-	535888,12	1274393,19	-	Метод спутниковых геодезических измерений (определений)	0,10	$Mt=\sqrt{(m0^2+m1^2)}=\sqrt{(0.04^2+0.09^2)}=0.10$
	н905 О	-	-	-	535904,30	1274399,64	-	Метод спутниковых геодезических измерений (определений)	0,10	$Mt=\sqrt{(m0^2+m1^2)}=\sqrt{(0.04^2+0.09^2)}=0.10$

2. Характеристики здания, сооружения, объекта незавершенного строительства с кадастровым номером (обозначением)

35:01:0303014:179

№ п/п	Наименование характеристики	Значение характеристики
1	2	3
1	Вид объекта недвижимости	здание
2	Ранее присвоенный государственный учетный номер здания, сооружения, объекта незавершенного строительства (кадастровый, инвентарный или условный номер)	-
3	Кадастровый номер земельного участка (земельных участков), в границах которого (которых) расположено здание, сооружение, объект незавершенного строительства	35:01:0303014:45
4	Номер кадастрового квартала (кадастровых кварталов), в пределах которого (которых) расположено здание, сооружение, объект незавершенного строительства	35:01:0303014
5	Адрес здания, сооружения, объекта незавершенного строительства	Российская Федерация, Вологодская область, р-н Вытегорский, с/п Оштинское, с Мегра, ул Центральная, Дом 3
	Местоположение здания, сооружения, объекта незавершенного строительства	-

	Дополнительные сведения о местоположении	-
6	Иные сведения	-

1. Сведения о характерных точках контура

вид объекта недвижимости (здание, сооружение, объект незавершенного строительства) здание

кадастровый номер (обозначение) 35:01:0303014:180

Зона № 1

Номер контура	Номера характерных точек контура	Существующие			Уточненные			Метод определения координат	Средняя квадратическая погрешность определения координат характерной точки (M _t), м	Формулы, примененные для расчета средней квадратической погрешности определения координат характерной точки (M _t), м
		Координаты, м		R, м	Координаты, м		R, м			
		X	Y		X	Y				
1	2	3	4	5	6	7	8	9	10	11
-	н909 О	-	-	-	535431,91	1274509,12	-	Метод спутниковых геодезических измерений (определений)	0,10	$M_t = \sqrt{(m_0^2 + m_1^2)} = \sqrt{(0.04^2 + 0.09^2)} = 0.10$
-	н910 О	-	-	-	535434,98	1274520,13	-	Метод спутниковых геодезических измерений (определений)	0,10	$M_t = \sqrt{(m_0^2 + m_1^2)} = \sqrt{(0.04^2 + 0.09^2)} = 0.10$
-	н911 О	-	-	-	535426,47	1274522,55	-	Метод спутниковых геодезических измерений (определений)	0,10	$M_t = \sqrt{(m_0^2 + m_1^2)} = \sqrt{(0.04^2 + 0.09^2)} = 0.10$
-	н912 О	-	-	-	535424,99	1274518,03	-	Метод спутниковых геодезических измерений (определений)	0,10	$M_t = \sqrt{(m_0^2 + m_1^2)} = \sqrt{(0.04^2 + 0.09^2)} = 0.10$
-	н913 О	-	-	-	535421,98	1274518,93	-	Метод спутниковых геодезических измерений (определений)	0,10	$M_t = \sqrt{(m_0^2 + m_1^2)} = \sqrt{(0.04^2 + 0.09^2)} = 0.10$
-	н914 О	-	-	-	535420,35	1274512,55	-	Метод спутниковых геодезических измерений (определений)	0,10	$M_t = \sqrt{(m_0^2 + m_1^2)} = \sqrt{(0.04^2 + 0.09^2)} = 0.10$
-	н909 О	-	-	-	535431,91	1274509,12	-	Метод спутниковых геодезических измерений (определений)	0,10	$M_t = \sqrt{(m_0^2 + m_1^2)} = \sqrt{(0.04^2 + 0.09^2)} = 0.10$

2. Характеристики здания, сооружения, объекта незавершенного строительства с кадастровым номером (обозначением)

35:01:0303014:180

№ п/п	Наименование характеристики	Значение характеристики
-------	-----------------------------	-------------------------

1	2	3
1	Вид объекта недвижимости	здание
2	Ранее присвоенный государственный учетный номер здания, сооружения, объекта незавершенного строительства (кадастровый, инвентарный или условный номер)	-
3	Кадастровый номер земельного участка (земельных участков), в границах которого (которых) расположено здание, сооружение, объект незавершенного строительства	-
4	Номер кадастрового квартала (кадастровых кварталов), в пределах которого (которых) расположено здание, сооружение, объект незавершенного строительства	35:01:0303014
5	Адрес здания, сооружения, объекта незавершенного строительства	Российская Федерация, Вологодская область, р-н Вытегорский, с/п Оштинское, с Мегра, ул Центральная, Дом 9
	Местоположение здания, сооружения, объекта незавершенного строительства	-
	Дополнительные сведения о местоположении	-
6	Иные сведения	-

1. Сведения о характерных точках контура

вид объекта недвижимости (здание, сооружение, объект незавершенного строительства) здание

кадастровый номер (обозначение) 35:01:0303014:182

Зона № 1

Номер контура	Номера характерных точек контура	Существующие			Уточненные			Метод определения координат	Средняя квадратическая погрешность определения координат характерной точки (M _i), м	Формулы, примененные для расчета средней квадратической погрешности определения координат характерной точки (M _i), м
		Координаты, м		R, м	Координаты, м		R, м			
		X	Y		X	Y				
1	2	3	4	5	6	7	8	9	10	11
	н915 О	-	-	-	536017,87	1274151,26	-	Метод спутниковых геодезических измерений (определений)	0,10	$M_i = \sqrt{(m_0^2 + m_1^2)} = \sqrt{(0.04^2 + 0.09^2)} = 0.10$

-	н916 О	-	-	-	536015,06	1274166,08	-	Метод спутниковых геодезических измерений (определений)	0,10	$Mt=\sqrt{(m0^2+m1^2)}=\sqrt{(0.04^2+0.09^2)}=0.10$
	н917 О	-	-	-	536007,21	1274164,59	-	Метод спутниковых геодезических измерений (определений)	0,10	$Mt=\sqrt{(m0^2+m1^2)}=\sqrt{(0.04^2+0.09^2)}=0.10$
	н918 О	-	-	-	536010,21	1274149,84	-	Метод спутниковых геодезических измерений (определений)	0,10	$Mt=\sqrt{(m0^2+m1^2)}=\sqrt{(0.04^2+0.09^2)}=0.10$
	н915 О	-	-	-	536017,87	1274151,26	-	Метод спутниковых геодезических измерений (определений)	0,10	$Mt=\sqrt{(m0^2+m1^2)}=\sqrt{(0.04^2+0.09^2)}=0.10$

2. Характеристики здания, сооружения, объекта незавершенного строительства с кадастровым номером (обозначением)

35:01:0303014:182

№ п/п	Наименование характеристики	Значение характеристики
1	2	3
1	Вид объекта недвижимости	здание
2	Ранее присвоенный государственный учетный номер здания, сооружения, объекта незавершенного строительства (кадастровый, инвентарный или условный номер)	-
3	Кадастровый номер земельного участка (земельных участков), в границах которого (которых) расположено здание, сооружение, объект незавершенного строительства	-
4	Номер кадастрового квартала (кадастровых кварталов), в пределах которого (которых) расположено здание, сооружение, объект незавершенного строительства	35:01:0303014
5	Адрес здания, сооружения, объекта незавершенного строительства	-
	Местоположение здания, сооружения, объекта незавершенного строительства	Российская Федерация, Вологодская область, р-н Вытегорский, с/п Оштинское, с Мегра
	Дополнительные сведения о местоположении	-
6	Иные сведения	-

1. Сведения о характерных точках контура

вид объекта недвижимости (здание, сооружение, объект незавершенного строительства) здание

кадастровый номер (обозначение) 35:01:0303014:188

Зона № 1

Номер контура	Номера характерных точек контура	Существующие			Уточненные			Метод определения координат	Средняя квадратическая погрешность определения координат характерной точки (M _t), м	Формулы, примененные для расчета средней квадратической погрешности определения координат характерной точки (M _t), м
		Координаты, м		R, м	Координаты, м		R, м			
		X	Y		X	Y				
1	2	3	4	5	6	7	8	9	10	11
-	н919 О	-	-	-	535773,92	1274026,28	-	Метод спутниковых геодезических измерений (определений)	0,10	$M_t = \sqrt{(m_0^2 + m_1^2)} = \sqrt{(0.04^2 + 0.09^2)} = 0.10$
-	н920 О	-	-	-	535774,80	1274037,13	-	Метод спутниковых геодезических измерений (определений)	0,10	$M_t = \sqrt{(m_0^2 + m_1^2)} = \sqrt{(0.04^2 + 0.09^2)} = 0.10$
-	н921 О	-	-	-	535766,98	1274037,65	-	Метод спутниковых геодезических измерений (определений)	0,10	$M_t = \sqrt{(m_0^2 + m_1^2)} = \sqrt{(0.04^2 + 0.09^2)} = 0.10$
-	н922 О	-	-	-	535766,72	1274034,40	-	Метод спутниковых геодезических измерений (определений)	0,10	$M_t = \sqrt{(m_0^2 + m_1^2)} = \sqrt{(0.04^2 + 0.09^2)} = 0.10$
-	н923 О	-	-	-	535768,35	1274034,26	-	Метод спутниковых геодезических измерений (определений)	0,10	$M_t = \sqrt{(m_0^2 + m_1^2)} = \sqrt{(0.04^2 + 0.09^2)} = 0.10$
-	н924 О	-	-	-	535767,76	1274026,80	-	Метод спутниковых геодезических измерений (определений)	0,10	$M_t = \sqrt{(m_0^2 + m_1^2)} = \sqrt{(0.04^2 + 0.09^2)} = 0.10$
-	н919 О	-	-	-	535773,92	1274026,28	-	Метод спутниковых геодезических измерений (определений)	0,10	$M_t = \sqrt{(m_0^2 + m_1^2)} = \sqrt{(0.04^2 + 0.09^2)} = 0.10$

2. Характеристики здания, сооружения, объекта незавершенного строительства с кадастровым номером (обозначением)

35:01:0303014:188

№ п/п	Наименование характеристики	Значение характеристики
1	2	3
1	Вид объекта недвижимости	здание

2	Ранее присвоенный государственный учетный номер здания, сооружения, объекта незавершенного строительства (кадастровый, инвентарный или условный номер)	-
3	Кадастровый номер земельного участка (земельных участков), в границах которого (которых) расположено здание, сооружение, объект незавершенного строительства	35:01:0303014:16
4	Номер кадастрового квартала (кадастровых кварталов), в пределах которого (которых) расположено здание, сооружение, объект незавершенного строительства	35:01:0303014
5	Адрес здания, сооружения, объекта незавершенного строительства	Российская Федерация, Вологодская область, р-н Вытегорский, с/п Оштинское, с Мегра, ул Железнодорожная, Дом 16
	Местоположение здания, сооружения, объекта незавершенного строительства	-
	Дополнительные сведения о местоположении	-
6	Иные сведения	-

1. Сведения о характерных точках контура

вид объекта недвижимости (здание, сооружение, объект незавершенного строительства) сооружение

кадастровый номер (обозначение) 35:01:0303014:189

Зона № 1

Номер контура	Номера характерных точек контура	Существующие			Уточненные			Метод определения координат	Средняя квадратическая погрешность определения координат характерной точки (M _t), м	Формулы, примененные для расчета средней квадратической погрешности определения координат характерной точки (M _t), м
		Координаты, м		R, м	Координаты, м		R, м			
		X	Y		X	Y				
1	2	3	4	5	6	7	8	9	10	11
-	n925 O	-	-	-	535398,26	1274721,14	0,30	Метод спутниковых геодезических измерений (определений)	0,10	$M_t = \sqrt{(m_0^2 + m_1^2)} = \sqrt{(0.04^2 + 0.09^2)} = 0.10$

2. Характеристики здания, сооружения, объекта незавершенного строительства с кадастровым номером (обозначением)

35:01:0303014:189

№ п/п	Наименование характеристики	Значение характеристики
1	2	3
1	Вид объекта недвижимости	<i>сооружение</i>
2	Ранее присвоенный государственный учетный номер здания, сооружения, объекта незавершенного строительства (кадастровый, инвентарный или условный номер)	-
3	Кадастровый номер земельного участка (земельных участков), в границах которого (которых) расположено здание, сооружение, объект незавершенного строительства	<i>35:01:0303014:141</i>
4	Номер кадастрового квартала (кадастровых кварталов), в пределах которого (которых) расположено здание, сооружение, объект незавершенного строительства	<i>35:01:0303014</i>
5	Адрес здания, сооружения, объекта незавершенного строительства	-
	Местоположение здания, сооружения, объекта незавершенного строительства	<i>Российская Федерация, Вологодская область, р-н Вытегорский, с Мегра</i>
	Дополнительные сведения о местоположении	-
6	Иные сведения	-

1. Сведения о характерных точках контура

вид объекта недвижимости (здание, сооружение, объект незавершенного строительства) *сооружение*

кадастровый номер (обозначение) *35:01:0303014:191*

Зона № 1

Номер контура	Номера характерных точек контура	Существующие			Уточненные			Метод определения координат	Средняя квадратическая погрешность определения координат характерной точки (M _t), м	Формулы, примененные для расчета средней квадратической погрешности определения координат характерной точки (M _t), м
		Координаты, м		R, м	Координаты, м		R, м			
		X	Y		X	Y				
1	2	3	4	5	6	7	8	9	10	11

-	н926 О	-	-	-	535391,69	1274731,59	-	Метод спутниковых геодезических измерений (определений)	0,10	$Mt = \sqrt{(m0^2 + m1^2)} = \sqrt{(0.04^2 + 0.09^2)} = 0.10$
	н927 О	-	-	-	535390,88	1274734,26	-	Метод спутниковых геодезических измерений (определений)	0,10	$Mt = \sqrt{(m0^2 + m1^2)} = \sqrt{(0.04^2 + 0.09^2)} = 0.10$
	н928 О	-	-	-	535388,26	1274733,47	-	Метод спутниковых геодезических измерений (определений)	0,10	$Mt = \sqrt{(m0^2 + m1^2)} = \sqrt{(0.04^2 + 0.09^2)} = 0.10$
	н929 О	-	-	-	535389,08	1274730,79	-	Метод спутниковых геодезических измерений (определений)	0,10	$Mt = \sqrt{(m0^2 + m1^2)} = \sqrt{(0.04^2 + 0.09^2)} = 0.10$
	н926 О	-	-	-	535391,69	1274731,59	-	Метод спутниковых геодезических измерений (определений)	0,10	$Mt = \sqrt{(m0^2 + m1^2)} = \sqrt{(0.04^2 + 0.09^2)} = 0.10$

2. Характеристики здания, сооружения, объекта незавершенного строительства с кадастровым номером (обозначением)

35:01:0303014:191

№ п/п	Наименование характеристики	Значение характеристики
1	2	3
1	Вид объекта недвижимости	здание
2	Ранее присвоенный государственный учетный номер здания, сооружения, объекта незавершенного строительства (кадастровый, инвентарный или условный номер)	-
3	Кадастровый номер земельного участка (земельных участков), в границах которого (которых) расположено здание, сооружение, объект незавершенного строительства	35:01:0303014:141
4	Номер кадастрового квартала (кадастровых кварталов), в пределах которого (которых) расположено здание, сооружение, объект незавершенного строительства	35:01:0303014
5	Адрес здания, сооружения, объекта незавершенного строительства	-
	Местоположение здания, сооружения, объекта незавершенного строительства	Российская Федерация, Вологодская область, р-н Вытегорский, с/п Оштинское, с Мегра
	Дополнительные сведения о местоположении	-

6	Иные сведения							-		
1. Сведения о характерных точках контура										
вид объекта недвижимости (здание, сооружение, объект незавершенного строительства) <u>здание</u>										
кадастровый номер (обозначение) <u>35:01:0303014:194</u>										
Зона № <u>1</u>										
Номер контура	Номера характерных точек контура	Существующие			Уточненные			Метод определения координат	Средняя квадратическая погрешность определения координат характерной точки (M _t), м	Формулы, примененные для расчета средней квадратической погрешности определения координат характерной точки (M _t), м
		Координаты, м		R, м	Координаты, м		R, м			
		X	Y		X	Y				
1	2	3	4	5	6	7	8	9	10	11
-	н930 О	-	-	-	535841,73	1274120,97	-	Метод спутниковых геодезических измерений (определений)	0,10	$M_t = \sqrt{(m_0^2 + m_1^2)} = \sqrt{(0.04^2 + 0.09^2)} = 0.10$
-	н931 О	-	-	-	535841,41	1274135,30	-	Метод спутниковых геодезических измерений (определений)	0,10	$M_t = \sqrt{(m_0^2 + m_1^2)} = \sqrt{(0.04^2 + 0.09^2)} = 0.10$
-	н932 О	-	-	-	535833,23	1274135,47	-	Метод спутниковых геодезических измерений (определений)	0,10	$M_t = \sqrt{(m_0^2 + m_1^2)} = \sqrt{(0.04^2 + 0.09^2)} = 0.10$
-	н933 О	-	-	-	535833,45	1274127,72	-	Метод спутниковых геодезических измерений (определений)	0,10	$M_t = \sqrt{(m_0^2 + m_1^2)} = \sqrt{(0.04^2 + 0.09^2)} = 0.10$
-	н934 О	-	-	-	535831,88	1274127,64	-	Метод спутниковых геодезических измерений (определений)	0,10	$M_t = \sqrt{(m_0^2 + m_1^2)} = \sqrt{(0.04^2 + 0.09^2)} = 0.10$
-	н935 О	-	-	-	535832,05	1274120,87	-	Метод спутниковых геодезических измерений (определений)	0,10	$M_t = \sqrt{(m_0^2 + m_1^2)} = \sqrt{(0.04^2 + 0.09^2)} = 0.10$
-	н930 О	-	-	-	535841,73	1274120,97	-	Метод спутниковых геодезических измерений (определений)	0,10	$M_t = \sqrt{(m_0^2 + m_1^2)} = \sqrt{(0.04^2 + 0.09^2)} = 0.10$
2. Характеристики здания, сооружения, объекта незавершенного строительства с кадастровым номером (обозначением) <u>35:01:0303014:194</u>										
№ п/п	Наименование характеристики							Значение характеристики		
1	2							3		
1	Вид объекта недвижимости							здание		

2	Ранее присвоенный государственный учетный номер здания, сооружения, объекта незавершенного строительства (кадастровый, инвентарный или условный номер)	-
3	Кадастровый номер земельного участка (земельных участков), в границах которого (которых) расположено здание, сооружение, объект незавершенного строительства	35:01:0303014:22
4	Номер кадастрового квартала (кадастровых кварталов), в пределах которого (которых) расположено здание, сооружение, объект незавершенного строительства	35:01:0303014
5	Адрес здания, сооружения, объекта незавершенного строительства	Российская Федерация, Вологодская область, р-н Вытегорский, с/п Оштинское, с Мегра, ул Железногорская, Дом 6
	Местоположение здания, сооружения, объекта незавершенного строительства	-
	Дополнительные сведения о местоположении	-
6	Иные сведения	-

1. Сведения о характерных точках контура

вид объекта недвижимости (здание, сооружение, объект незавершенного строительства) сооружение

кадастровый номер (обозначение) 35:01:0303014:197

Зона № 1

Номер контура	Номера характерных точек контура	Существующие			Уточненные			Метод определения координат	Средняя квадратическая погрешность определения координат характерной точки (M _t), м	Формулы, примененные для расчета средней квадратической погрешности определения координат характерной точки (M _t), м
		Координаты, м		R, м	Координаты, м		R, м			
		X	Y		X	Y				
1	2	3	4	5	6	7	8	9	10	11
	n926 O	-	-	-	535391,69	1274731,59	-	Метод спутниковых геодезических измерений (определений)	0,10	$M_t = \sqrt{(m_0^2 + m_1^2)} = \sqrt{(0.04^2 + 0.09^2)} = 0.10$

-	н927 О	-	-	-	535390,88	1274734,26	-	Метод спутниковых геодезических измерений (определений)	0,10	$Mt = \sqrt{(m0^2 + m1^2)} = \sqrt{(0.04^2 + 0.09^2)} = 0.10$
	н928 О	-	-	-	535388,26	1274733,47	-	Метод спутниковых геодезических измерений (определений)	0,10	$Mt = \sqrt{(m0^2 + m1^2)} = \sqrt{(0.04^2 + 0.09^2)} = 0.10$
	н929 О	-	-	-	535389,08	1274730,79	-	Метод спутниковых геодезических измерений (определений)	0,10	$Mt = \sqrt{(m0^2 + m1^2)} = \sqrt{(0.04^2 + 0.09^2)} = 0.10$
	н926 О	-	-	-	535391,69	1274731,59	-	Метод спутниковых геодезических измерений (определений)	0,10	$Mt = \sqrt{(m0^2 + m1^2)} = \sqrt{(0.04^2 + 0.09^2)} = 0.10$

2. Характеристики здания, сооружения, объекта незавершенного строительства с кадастровым номером (обозначением)

35:01:0303014:197

№ п/п	Наименование характеристики	Значение характеристики
1	2	3
1	Вид объекта недвижимости	здание
2	Ранее присвоенный государственный учетный номер здания, сооружения, объекта незавершенного строительства (кадастровый, инвентарный или условный номер)	-
3	Кадастровый номер земельного участка (земельных участков), в границах которого (которых) расположено здание, сооружение, объект незавершенного строительства	35:01:0303014:141
4	Номер кадастрового квартала (кадастровых кварталов), в пределах которого (которых) расположено здание, сооружение, объект незавершенного строительства	35:01:0303014
5	Адрес здания, сооружения, объекта незавершенного строительства	-
	Местоположение здания, сооружения, объекта незавершенного строительства	Российская Федерация, Вологодская область, р-н Вытегорский, с/п Оштинское, с Мегра
	Дополнительные сведения о местоположении	-
6	Иные сведения	-

1. Сведения о характерных точках контура

вид объекта недвижимости (здание, сооружение, объект незавершенного строительства) сооружение

кадастровый номер (обозначение) 35:01:0303014:198

Зона № 1

Номер контура	Номера характерных точек контура	Существующие			Уточненные			Метод определения координат	Средняя квадратическая погрешность определения координат характерной точки (M _t), м	Формулы, примененные для расчета средней квадратической погрешности определения координат характерной точки (M _t), м
		Координаты, м		R, м	Координаты, м		R, м			
		X	Y		X	Y				
1	2	3	4	5	6	7	8	9	10	11
-	н936 О	-	-	-	535399,80	1274721,11	-	Метод спутниковых геодезических измерений (определений)	0,10	$M_t = \sqrt{(m_0^2 + m_1^2)} = \sqrt{(0.04^2 + 0.09^2)} = 0.10$
-	н937 О	-	-	-	535399,69	1274721,70	-	Метод спутниковых геодезических измерений (определений)	0,10	$M_t = \sqrt{(m_0^2 + m_1^2)} = \sqrt{(0.04^2 + 0.09^2)} = 0.10$
-	н938 О	-	-	-	535399,37	1274722,20	-	Метод спутниковых геодезических измерений (определений)	0,10	$M_t = \sqrt{(m_0^2 + m_1^2)} = \sqrt{(0.04^2 + 0.09^2)} = 0.10$
-	н939 О	-	-	-	535398,88	1274722,55	-	Метод спутниковых геодезических измерений (определений)	0,10	$M_t = \sqrt{(m_0^2 + m_1^2)} = \sqrt{(0.04^2 + 0.09^2)} = 0.10$
-	н940 О	-	-	-	535398,29	1274722,67	-	Метод спутниковых геодезических измерений (определений)	0,10	$M_t = \sqrt{(m_0^2 + m_1^2)} = \sqrt{(0.04^2 + 0.09^2)} = 0.10$
-	н941 О	-	-	-	535397,70	1274722,57	-	Метод спутниковых геодезических измерений (определений)	0,10	$M_t = \sqrt{(m_0^2 + m_1^2)} = \sqrt{(0.04^2 + 0.09^2)} = 0.10$
-	н942 О	-	-	-	535397,19	1274722,24	-	Метод спутниковых геодезических измерений (определений)	0,10	$M_t = \sqrt{(m_0^2 + m_1^2)} = \sqrt{(0.04^2 + 0.09^2)} = 0.10$
-	н943 О	-	-	-	535396,85	1274721,75	-	Метод спутниковых геодезических измерений (определений)	0,10	$M_t = \sqrt{(m_0^2 + m_1^2)} = \sqrt{(0.04^2 + 0.09^2)} = 0.10$
-	н944 О	-	-	-	535396,72	1274721,17	-	Метод спутниковых геодезических измерений (определений)	0,10	$M_t = \sqrt{(m_0^2 + m_1^2)} = \sqrt{(0.04^2 + 0.09^2)} = 0.10$

н945 О	-	-	-	535396,83	1274720,58	-	Метод спутниковых геодезических измерений (определений)	0,10	$Mt=\sqrt{(m0^2+m1^2)}=\sqrt{(0.04^2+0.09^2)}=0.10$
н946 О	-	-	-	535397,15	1274720,07	-	Метод спутниковых геодезических измерений (определений)	0,10	$Mt=\sqrt{(m0^2+m1^2)}=\sqrt{(0.04^2+0.09^2)}=0.10$
н947 О	-	-	-	535397,65	1274719,73	-	Метод спутниковых геодезических измерений (определений)	0,10	$Mt=\sqrt{(m0^2+m1^2)}=\sqrt{(0.04^2+0.09^2)}=0.10$
н948 О	-	-	-	535398,23	1274719,60	-	Метод спутниковых геодезических измерений (определений)	0,10	$Mt=\sqrt{(m0^2+m1^2)}=\sqrt{(0.04^2+0.09^2)}=0.10$
н949 О	-	-	-	535398,82	1274719,71	-	Метод спутниковых геодезических измерений (определений)	0,10	$Mt=\sqrt{(m0^2+m1^2)}=\sqrt{(0.04^2+0.09^2)}=0.10$
н950 О	-	-	-	535399,33	1274720,03	-	Метод спутниковых геодезических измерений (определений)	0,10	$Mt=\sqrt{(m0^2+m1^2)}=\sqrt{(0.04^2+0.09^2)}=0.10$
н951 О	-	-	-	535399,67	1274720,52	-	Метод спутниковых геодезических измерений (определений)	0,10	$Mt=\sqrt{(m0^2+m1^2)}=\sqrt{(0.04^2+0.09^2)}=0.10$
н936 О	-	-	-	535399,80	1274721,11	-	Метод спутниковых геодезических измерений (определений)	0,10	$Mt=\sqrt{(m0^2+m1^2)}=\sqrt{(0.04^2+0.09^2)}=0.10$

2. Характеристики здания, сооружения, объекта незавершенного строительства с кадастровым номером (обозначением)

35:01:0303014:198

№ п/п	Наименование характеристики	Значение характеристики
1	2	3
1	Вид объекта недвижимости	сооружение
2	Ранее присвоенный государственный учетный номер здания, сооружения, объекта незавершенного строительства (кадастровый, инвентарный или условный номер)	-
3	Кадастровый номер земельного участка (земельных участков), в границах которого (которых) расположено здание, сооружение, объект незавершенного строительства	35:01:0303014:141
4	Номер кадастрового квартала (кадастровых кварталов), в пределах которого (которых) расположено здание, сооружение, объект незавершенного строительства	35:01:0303014

5	Адрес здания, сооружения, объекта незавершенного строительства	-
	Местоположение здания, сооружения, объекта незавершенного строительства	Российская Федерация, Вологодская область, р-н Вытегорский, с/п Оштинское, с Мегра
	Дополнительные сведения о местоположении	-
6	Иные сведения	-

1. Сведения о характерных точках контура

вид объекта недвижимости (здание, сооружение, объект незавершенного строительства) здание

кадастровый номер (обозначение) 35:01:0303014:207

Зона № 1

Номер контура	Номера характерных точек контура	Существующие			Уточненные			Метод определения координат	Средняя квадратическая погрешность определения координат характерной точки (M _t), м	Формулы, примененные для расчета средней квадратической погрешности определения координат характерной точки (M _t), м
		Координаты, м		R, м	Координаты, м		R, м			
		X	Y		X	Y				
1	2	3	4	5	6	7	8	9	10	11
	н952 О	-	-	-	535680,82	1274135,09	-	Метод спутниковых геодезических измерений (определений)	0,10	$M_t = \sqrt{(m_0^2 + m_1^2)} = \sqrt{(0.04^2 + 0.09^2)} = 0.10$
	н953 О	-	-	-	535680,25	1274141,29	-	Метод спутниковых геодезических измерений (определений)	0,10	$M_t = \sqrt{(m_0^2 + m_1^2)} = \sqrt{(0.04^2 + 0.09^2)} = 0.10$
	н954 О	-	-	-	535681,88	1274141,40	-	Метод спутниковых геодезических измерений (определений)	0,10	$M_t = \sqrt{(m_0^2 + m_1^2)} = \sqrt{(0.04^2 + 0.09^2)} = 0.10$
	н955 О	-	-	-	535681,71	1274143,63	-	Метод спутниковых геодезических измерений (определений)	0,10	$M_t = \sqrt{(m_0^2 + m_1^2)} = \sqrt{(0.04^2 + 0.09^2)} = 0.10$
	н956 О	-	-	-	535684,11	1274143,89	-	Метод спутниковых геодезических измерений (определений)	0,10	$M_t = \sqrt{(m_0^2 + m_1^2)} = \sqrt{(0.04^2 + 0.09^2)} = 0.10$

н957 О	-	-	-	535683,83	1274146,81	-	Метод спутниковых геодезических измерений (определений)	0,10	$Mt=\sqrt{(m0^2+m1^2)}=\sqrt{(0.04^2+0.09^2)}=0.10$
н958 О	-	-	-	535682,24	1274146,69	-	Метод спутниковых геодезических измерений (определений)	0,10	$Mt=\sqrt{(m0^2+m1^2)}=\sqrt{(0.04^2+0.09^2)}=0.10$
н959 О	-	-	-	535681,24	1274156,13	-	Метод спутниковых геодезических измерений (определений)	0,10	$Mt=\sqrt{(m0^2+m1^2)}=\sqrt{(0.04^2+0.09^2)}=0.10$
н960 О	-	-	-	535668,59	1274155,11	-	Метод спутниковых геодезических измерений (определений)	0,10	$Mt=\sqrt{(m0^2+m1^2)}=\sqrt{(0.04^2+0.09^2)}=0.10$
н961 О	-	-	-	535669,20	1274144,08	-	Метод спутниковых геодезических измерений (определений)	0,10	$Mt=\sqrt{(m0^2+m1^2)}=\sqrt{(0.04^2+0.09^2)}=0.10$
н962 О	-	-	-	535667,70	1274144,02	-	Метод спутниковых геодезических измерений (определений)	0,10	$Mt=\sqrt{(m0^2+m1^2)}=\sqrt{(0.04^2+0.09^2)}=0.10$
н963 О	-	-	-	535667,85	1274140,92	-	Метод спутниковых геодезических измерений (определений)	0,10	$Mt=\sqrt{(m0^2+m1^2)}=\sqrt{(0.04^2+0.09^2)}=0.10$
н964 О	-	-	-	535670,54	1274141,07	-	Метод спутниковых геодезических измерений (определений)	0,10	$Mt=\sqrt{(m0^2+m1^2)}=\sqrt{(0.04^2+0.09^2)}=0.10$
н965 О	-	-	-	535671,07	1274134,09	-	Метод спутниковых геодезических измерений (определений)	0,10	$Mt=\sqrt{(m0^2+m1^2)}=\sqrt{(0.04^2+0.09^2)}=0.10$
н952 О	-	-	-	535680,82	1274135,09	-	Метод спутниковых геодезических измерений (определений)	0,10	$Mt=\sqrt{(m0^2+m1^2)}=\sqrt{(0.04^2+0.09^2)}=0.10$

2. Характеристики здания, сооружения, объекта незавершенного строительства с кадастровым номером (обозначением)

35:01:0303014:207

№ п/п	Наименование характеристики	Значение характеристики
1	2	3
1	Вид объекта недвижимости	здание
2	Ранее присвоенный государственный учетный номер здания, сооружения, объекта незавершенного строительства (кадастровый, инвентарный или условный номер)	-
3	Кадастровый номер земельного участка (земельных участков), в границах которого (которых) расположено здание, сооружение, объект незавершенного строительства	-

4	Номер кадастрового квартала (кадастровых кварталов), в пределах которого (которых) расположено здание, сооружение, объект незавершенного строительства	35:01:0303014
5	Адрес здания, сооружения, объекта незавершенного строительства	-
	Местоположение здания, сооружения, объекта незавершенного строительства	Российская Федерация, Вологодская область, р-н Вытегорский, с/п Оштинское, с Мегра
	Дополнительные сведения о местоположении	-
6	Иные сведения	-

1. Сведения о характерных точках контура

вид объекта недвижимости (здание, сооружение, объект незавершенного строительства) здание

кадастровый номер (обозначение) 35:01:0303014:215

Зона № I

Номер контура	Номера характерных точек контура	Существующие			Уточненные			Метод определения координат	Средняя квадратическая погрешность определения координат характерной точки (M _t), м	Формулы, примененные для расчета средней квадратической погрешности определения координат характерной точки (M _t), м
		Координаты, м		R, м	Координаты, м		R, м			
		X	Y		X	Y				
1	2	3	4	5	6	7	8	9	10	11
-	н966 О	-	-	-	535356,81	1274887,32	-	Метод спутниковых геодезических измерений (определений)	0,10	$M_t = \sqrt{(m_0^2 + m_1^2)} = \sqrt{(0.04^2 + 0.09^2)} = 0.10$
-	н967 О	-	-	-	535360,65	1274916,94	-	Метод спутниковых геодезических измерений (определений)	0,10	$M_t = \sqrt{(m_0^2 + m_1^2)} = \sqrt{(0.04^2 + 0.09^2)} = 0.10$
-	н968 О	-	-	-	535348,78	1274918,56	-	Метод спутниковых геодезических измерений (определений)	0,10	$M_t = \sqrt{(m_0^2 + m_1^2)} = \sqrt{(0.04^2 + 0.09^2)} = 0.10$
-	н969 О	-	-	-	535344,94	1274888,94	-	Метод спутниковых геодезических измерений (определений)	0,10	$M_t = \sqrt{(m_0^2 + m_1^2)} = \sqrt{(0.04^2 + 0.09^2)} = 0.10$

н966 О	-	-	-	535356,81	1274887,32	-	Метод спутниковых геодезических измерений (определений)	0,10	$Mt = \sqrt{(m0^2 + m1^2)} = \sqrt{(0.04^2 + 0.09^2)} = 0.10$
-----------	---	---	---	-----------	------------	---	---	------	---

2. Характеристики здания, сооружения, объекта незавершенного строительства с кадастровым номером (обозначением)

35:01:0303014:215

№ п/п	Наименование характеристики	Значение характеристики
1	2	3
1	Вид объекта недвижимости	здание
2	Ранее присвоенный государственный учетный номер здания, сооружения, объекта незавершенного строительства (кадастровый, инвентарный или условный номер)	-
3	Кадастровый номер земельного участка (земельных участков), в границах которого (которых) расположено здание, сооружение, объект незавершенного строительства	-
4	Номер кадастрового квартала (кадастровых кварталов), в пределах которого (которых) расположено здание, сооружение, объект незавершенного строительства	35:01:0303014
5	Адрес здания, сооружения, объекта незавершенного строительства	-
	Местоположение здания, сооружения, объекта незавершенного строительства	Российская Федерация, Вологодская область, р-н Вытегорский, с/п Оштинское, с Мегра
	Дополнительные сведения о местоположении	-
6	Иные сведения	-

1. Сведения о характерных точках контура

вид объекта недвижимости (здание, сооружение, объект незавершенного строительства) здание

кадастровый номер (обозначение) 35:01:0303014:217

Зона № 1

Номера	Существующие	Уточненные	Средняя квадратическая	Формулы, примененные для расчета
--------	--------------	------------	---------------------------	----------------------------------

Номер контура	характерных точек контура	Координаты, м		R, м	Координаты, м		R, м	Метод определения координат	погрешность определения координат характерной точки (M _t), м	средней квадратической погрешности определения координат характерной точки (M _t), м
		X	Y		X	Y				
1	2	3	4	5	6	7	8	9	10	11
-	н970 О	-	-	-	535780,88	1274160,66	-	Метод спутниковых геодезических измерений (определений)	0,10	$M_t = \sqrt{(m^2 + l^2)} = \sqrt{(0.04^2 + 0.09^2)} = 0.10$
-	н971 О	-	-	-	535780,92	1274175,80	-	Метод спутниковых геодезических измерений (определений)	0,10	$M_t = \sqrt{(m^2 + l^2)} = \sqrt{(0.04^2 + 0.09^2)} = 0.10$
-	н972 О	-	-	-	535771,32	1274175,95	-	Метод спутниковых геодезических измерений (определений)	0,10	$M_t = \sqrt{(m^2 + l^2)} = \sqrt{(0.04^2 + 0.09^2)} = 0.10$
-	н973 О	-	-	-	535771,17	1274173,98	-	Метод спутниковых геодезических измерений (определений)	0,10	$M_t = \sqrt{(m^2 + l^2)} = \sqrt{(0.04^2 + 0.09^2)} = 0.10$
-	н974 О	-	-	-	535767,53	1274174,02	-	Метод спутниковых геодезических измерений (определений)	0,10	$M_t = \sqrt{(m^2 + l^2)} = \sqrt{(0.04^2 + 0.09^2)} = 0.10$
-	н975 О	-	-	-	535767,68	1274166,23	-	Метод спутниковых геодезических измерений (определений)	0,10	$M_t = \sqrt{(m^2 + l^2)} = \sqrt{(0.04^2 + 0.09^2)} = 0.10$
-	н976 О	-	-	-	535768,42	1274161,12	-	Метод спутниковых геодезических измерений (определений)	0,10	$M_t = \sqrt{(m^2 + l^2)} = \sqrt{(0.04^2 + 0.09^2)} = 0.10$
-	н970 О	-	-	-	535780,88	1274160,66	-	Метод спутниковых геодезических измерений (определений)	0,10	$M_t = \sqrt{(m^2 + l^2)} = \sqrt{(0.04^2 + 0.09^2)} = 0.10$

2. Характеристики здания, сооружения, объекта незавершенного строительства с кадастровым номером (обозначением)

35:01:0303014:217

№ п/п	Наименование характеристики	Значение характеристики
1	2	3
1	Вид объекта недвижимости	здание
2	Ранее присвоенный государственный учетный номер здания, сооружения, объекта незавершенного строительства (кадастровый, инвентарный или условный номер)	-
3	Кадастровый номер земельного участка (земельных участков), в границах которого (которых) расположено здание, сооружение, объект незавершенного строительства	35:01:0303014:13

4	Номер кадастрового квартала (кадастровых кварталов), в пределах которого (которых) расположено здание, сооружение, объект незавершенного строительства	35:01:0303014
5	Адрес здания, сооружения, объекта незавершенного строительства	Российская Федерация, Вологодская область, р-н Вытегорский, с/п Оштинское, с Мегра, ул Железногорская, Дом 9
	Местоположение здания, сооружения, объекта незавершенного строительства	-
	Дополнительные сведения о местоположении	-
6	Иные сведения	-

1. Сведения о характерных точках контура

вид объекта недвижимости (здание, сооружение, объект незавершенного строительства) здание

кадастровый номер (обозначение) 35:01:0303014:220

Зона № I

Номер контура	Номера характерных точек контура	Существующие			Уточненные			Метод определения координат	Средняя квадратическая погрешность определения координат характерной точки (M _t), м	Формулы, примененные для расчета средней квадратической погрешности определения координат характерной точки (M _t), м
		Координаты, м		R, м	Координаты, м		R, м			
		X	Y		X	Y				
1	2	3	4	5	6	7	8	9	10	11
-	н977 О	-	-	-	535349,90	1274977,49	-	Метод спутниковых геодезических измерений (определений)	0,10	$M_t = \sqrt{(m_0^2 + m_1^2)} = \sqrt{(0.04^2 + 0.09^2)} = 0.10$
-	н978 О	-	-	-	535353,08	1275001,33	-	Метод спутниковых геодезических измерений (определений)	0,10	$M_t = \sqrt{(m_0^2 + m_1^2)} = \sqrt{(0.04^2 + 0.09^2)} = 0.10$
-	н979 О	-	-	-	535316,50	1275005,68	-	Метод спутниковых геодезических измерений (определений)	0,10	$M_t = \sqrt{(m_0^2 + m_1^2)} = \sqrt{(0.04^2 + 0.09^2)} = 0.10$
-	н980 О	-	-	-	535313,66	1274981,79	-	Метод спутниковых геодезических измерений (определений)	0,10	$M_t = \sqrt{(m_0^2 + m_1^2)} = \sqrt{(0.04^2 + 0.09^2)} = 0.10$

н977 О	-	-	-	535349,90	1274977,49	-	Метод спутниковых геодезических измерений (определений)	0,10	$Mt = \sqrt{(m0^2 + m1^2)} = \sqrt{(0.04^2 + 0.09^2)} = 0.10$
-----------	---	---	---	-----------	------------	---	---	------	---

2. Характеристики здания, сооружения, объекта незавершенного строительства с кадастровым номером (обозначением)

35:01:0303014:220

№ п/п	Наименование характеристики	Значение характеристики
1	2	3
1	Вид объекта недвижимости	здание
2	Ранее присвоенный государственный учетный номер здания, сооружения, объекта незавершенного строительства (кадастровый, инвентарный или условный номер)	-
3	Кадастровый номер земельного участка (земельных участков), в границах которого (которых) расположено здание, сооружение, объект незавершенного строительства	35:01:0303014:407
4	Номер кадастрового квартала (кадастровых кварталов), в пределах которого (которых) расположено здание, сооружение, объект незавершенного строительства	35:01:0303014
5	Адрес здания, сооружения, объекта незавершенного строительства	Российская Федерация, Вологодская область, р-н Вытегорский, с/п Оштинское, с Мегра, ул Центральная, Дом 42
	Местоположение здания, сооружения, объекта незавершенного строительства	-
	Дополнительные сведения о местоположении	-
6	Иные сведения	-

1. Сведения о характерных точках контура

вид объекта недвижимости (здание, сооружение, объект незавершенного строительства) здание

кадастровый номер (обозначение) 35:01:0303014:221

Зона № 1

Номера	Существующие	Уточненные	Средняя квадратическая	Формулы, примененные для расчета
--------	--------------	------------	---------------------------	----------------------------------

Номер контура	характерных точек контура	Координаты, м		R, м	Координаты, м		R, м	Метод определения координат	погрешность определения координат характерной точки (M _t), м	средней квадратической погрешности определения координат характерной точки (M _t), м
		X	Y		X	Y				
1	2	3	4	5	6	7	8	9	10	11
-	н981 О	-	-	-	535726,22	1274473,20	-	Метод спутниковых геодезических измерений (определений)	0,10	$M_t = \sqrt{(m_0^2 + m_1^2)} = \sqrt{(0.04^2 + 0.09^2)} = 0.10$
-	н982 О	-	-	-	535727,07	1274476,04	-	Метод спутниковых геодезических измерений (определений)	0,10	$M_t = \sqrt{(m_0^2 + m_1^2)} = \sqrt{(0.04^2 + 0.09^2)} = 0.10$
-	н983 О	-	-	-	535728,72	1274482,32	-	Метод спутниковых геодезических измерений (определений)	0,10	$M_t = \sqrt{(m_0^2 + m_1^2)} = \sqrt{(0.04^2 + 0.09^2)} = 0.10$
-	н984 О	-	-	-	535729,88	1274482,01	-	Метод спутниковых геодезических измерений (определений)	0,10	$M_t = \sqrt{(m_0^2 + m_1^2)} = \sqrt{(0.04^2 + 0.09^2)} = 0.10$
-	н985 О	-	-	-	535730,69	1274485,12	-	Метод спутниковых геодезических измерений (определений)	0,10	$M_t = \sqrt{(m_0^2 + m_1^2)} = \sqrt{(0.04^2 + 0.09^2)} = 0.10$
-	н986 О	-	-	-	535729,52	1274485,42	-	Метод спутниковых геодезических измерений (определений)	0,10	$M_t = \sqrt{(m_0^2 + m_1^2)} = \sqrt{(0.04^2 + 0.09^2)} = 0.10$
-	н987 О	-	-	-	535731,91	1274494,54	-	Метод спутниковых геодезических измерений (определений)	0,10	$M_t = \sqrt{(m_0^2 + m_1^2)} = \sqrt{(0.04^2 + 0.09^2)} = 0.10$
-	н988 О	-	-	-	535713,67	1274499,28	-	Метод спутниковых геодезических измерений (определений)	0,10	$M_t = \sqrt{(m_0^2 + m_1^2)} = \sqrt{(0.04^2 + 0.09^2)} = 0.10$
-	н989 О	-	-	-	535708,64	1274480,86	-	Метод спутниковых геодезических измерений (определений)	0,10	$M_t = \sqrt{(m_0^2 + m_1^2)} = \sqrt{(0.04^2 + 0.09^2)} = 0.10$
-	н990 О	-	-	-	535708,07	1274478,47	-	Метод спутниковых геодезических измерений (определений)	0,10	$M_t = \sqrt{(m_0^2 + m_1^2)} = \sqrt{(0.04^2 + 0.09^2)} = 0.10$
-	н981 О	-	-	-	535726,22	1274473,20	-	Метод спутниковых геодезических измерений (определений)	0,10	$M_t = \sqrt{(m_0^2 + m_1^2)} = \sqrt{(0.04^2 + 0.09^2)} = 0.10$

2. Характеристики здания, сооружения, объекта незавершенного строительства с кадастровым номером (обозначением)

35:01:0303014:221

№ п/п	Наименование характеристики	Значение характеристики
-------	-----------------------------	-------------------------

1	2	3
1	Вид объекта недвижимости	здание
2	Ранее присвоенный государственный учетный номер здания, сооружения, объекта незавершенного строительства (кадастровый, инвентарный или условный номер)	-
3	Кадастровый номер земельного участка (земельных участков), в границах которого (которых) расположено здание, сооружение, объект незавершенного строительства	35:01:0303014:138
4	Номер кадастрового квартала (кадастровых кварталов), в пределах которого (которых) расположено здание, сооружение, объект незавершенного строительства	35:01:0303014
5	Адрес здания, сооружения, объекта незавершенного строительства	-
	Местоположение здания, сооружения, объекта незавершенного строительства	Российская Федерация, Вологодская область, р-н Вытегорский, с/п Оштинское, с Мегра, ул Центральная
	Дополнительные сведения о местоположении	-
6	Иные сведения	-

1. Сведения о характерных точках контура

вид объекта недвижимости (здание, сооружение, объект незавершенного строительства) здание

кадастровый номер (обозначение) 35:01:0303014:222

Зона № 1

Номер контура	Номера характерных точек контура	Существующие			Уточненные			Метод определения координат	Средняя квадратическая погрешность определения координат характерной точки (M _t), м	Формулы, примененные для расчета средней квадратической погрешности определения координат характерной точки (M _t), м
		Координаты, м		R, м	Координаты, м		R, м			
		X	Y		X	Y				
1	2	3	4	5	6	7	8	9	10	11
	n991 O	-	-	-	535680,43	1274489,15	-	Метод спутниковых геодезических измерений (определений)	0,10	$M_t = \sqrt{(m_0^2 + m_1^2)} = \sqrt{(0.04^2 + 0.09^2)} = 0.10$

-	н992 О	-	-	-	535681,63	1274496,16	-	Метод спутниковых геодезических измерений (определений)	0,10	$Mt = \sqrt{(m0^2 + m1^2)} = \sqrt{(0.04^2 + 0.09^2)} = 0.10$
	н993 О	-	-	-	535673,15	1274497,58	-	Метод спутниковых геодезических измерений (определений)	0,10	$Mt = \sqrt{(m0^2 + m1^2)} = \sqrt{(0.04^2 + 0.09^2)} = 0.10$
	н994 О	-	-	-	535672,05	1274490,70	-	Метод спутниковых геодезических измерений (определений)	0,10	$Mt = \sqrt{(m0^2 + m1^2)} = \sqrt{(0.04^2 + 0.09^2)} = 0.10$
	н991 О	-	-	-	535680,43	1274489,15	-	Метод спутниковых геодезических измерений (определений)	0,10	$Mt = \sqrt{(m0^2 + m1^2)} = \sqrt{(0.04^2 + 0.09^2)} = 0.10$

2. Характеристики здания, сооружения, объекта незавершенного строительства с кадастровым номером (обозначением)

35:01:0303014:222

№ п/п	Наименование характеристики	Значение характеристики
1	2	3
1	Вид объекта недвижимости	здание
2	Ранее присвоенный государственный учетный номер здания, сооружения, объекта незавершенного строительства (кадастровый, инвентарный или условный номер)	-
3	Кадастровый номер земельного участка (земельных участков), в границах которого (которых) расположено здание, сооружение, объект незавершенного строительства	35:01:0303014:353
4	Номер кадастрового квартала (кадастровых кварталов), в пределах которого (которых) расположено здание, сооружение, объект незавершенного строительства	35:01:0303014
5	Адрес здания, сооружения, объекта незавершенного строительства	Российская Федерация, Вологодская область, р-н Вытегорский, с/п Оштинское, с Мегра, ул Центральная, Дом 22
	Местоположение здания, сооружения, объекта незавершенного строительства	-
	Дополнительные сведения о местоположении	-
6	Иные сведения	-

1. Сведения о характерных точках контура

вид объекта недвижимости (здание, сооружение, объект незавершенного строительства) здание

кадастровый номер (обозначение) 35:01:0303014:224

Зона № 1

Номер контура	Номера характерных точек контура	Существующие			Уточненные			Метод определения координат	Средняя квадратическая погрешность определения координат характерной точки (M _t), м	Формулы, примененные для расчета средней квадратической погрешности определения координат характерной точки (M _t), м
		Координаты, м		R, м	Координаты, м		R, м			
		X	Y		X	Y				
1	2	3	4	5	6	7	8	9	10	11
	н995 О	-	-	-	535599,32	1274589,23	-	Метод спутниковых геодезических измерений (определений)	0,10	$M_t = \sqrt{(m_0^2 + m_1^2)} = \sqrt{(0.04^2 + 0.09^2)} = 0.10$
	н996 О	-	-	-	535602,48	1274602,14	-	Метод спутниковых геодезических измерений (определений)	0,10	$M_t = \sqrt{(m_0^2 + m_1^2)} = \sqrt{(0.04^2 + 0.09^2)} = 0.10$
	н997 О	-	-	-	535591,41	1274604,84	-	Метод спутниковых геодезических измерений (определений)	0,10	$M_t = \sqrt{(m_0^2 + m_1^2)} = \sqrt{(0.04^2 + 0.09^2)} = 0.10$
	н998 О	-	-	-	535594,02	1274615,39	-	Метод спутниковых геодезических измерений (определений)	0,10	$M_t = \sqrt{(m_0^2 + m_1^2)} = \sqrt{(0.04^2 + 0.09^2)} = 0.10$
	н999 О	-	-	-	535605,09	1274612,68	-	Метод спутниковых геодезических измерений (определений)	0,10	$M_t = \sqrt{(m_0^2 + m_1^2)} = \sqrt{(0.04^2 + 0.09^2)} = 0.10$
	н1000 О	-	-	-	535608,34	1274625,45	-	Метод спутниковых геодезических измерений (определений)	0,10	$M_t = \sqrt{(m_0^2 + m_1^2)} = \sqrt{(0.04^2 + 0.09^2)} = 0.10$
	н1001 О	-	-	-	535595,40	1274628,71	-	Метод спутниковых геодезических измерений (определений)	0,10	$M_t = \sqrt{(m_0^2 + m_1^2)} = \sqrt{(0.04^2 + 0.09^2)} = 0.10$
	н1002 О	-	-	-	535592,89	1274618,55	-	Метод спутниковых геодезических измерений (определений)	0,10	$M_t = \sqrt{(m_0^2 + m_1^2)} = \sqrt{(0.04^2 + 0.09^2)} = 0.10$
	н1003 О	-	-	-	535585,45	1274620,25	-	Метод спутниковых геодезических измерений (определений)	0,10	$M_t = \sqrt{(m_0^2 + m_1^2)} = \sqrt{(0.04^2 + 0.09^2)} = 0.10$

н1004 О	-	-	-	535587,96	1274630,41	-	Метод спутниковых геодезических измерений (определений)	0,10	$Mt=\sqrt{(m0^2+m1^2)}=\sqrt{(0.04^2+0.09^2)}=0.10$
н1005 О	-	-	-	535575,16	1274633,57	-	Метод спутниковых геодезических измерений (определений)	0,10	$Mt=\sqrt{(m0^2+m1^2)}=\sqrt{(0.04^2+0.09^2)}=0.10$
н1006 О	-	-	-	535571,90	1274620,84	-	Метод спутниковых геодезических измерений (определений)	0,10	$Mt=\sqrt{(m0^2+m1^2)}=\sqrt{(0.04^2+0.09^2)}=0.10$
н1007 О	-	-	-	535580,97	1274618,51	-	Метод спутниковых геодезических измерений (определений)	0,10	$Mt=\sqrt{(m0^2+m1^2)}=\sqrt{(0.04^2+0.09^2)}=0.10$
н1008 О	-	-	-	535578,29	1274607,84	-	Метод спутниковых геодезических измерений (определений)	0,10	$Mt=\sqrt{(m0^2+m1^2)}=\sqrt{(0.04^2+0.09^2)}=0.10$
н1009 О	-	-	-	535569,21	1274610,16	-	Метод спутниковых геодезических измерений (определений)	0,10	$Mt=\sqrt{(m0^2+m1^2)}=\sqrt{(0.04^2+0.09^2)}=0.10$
н1010 О	-	-	-	535565,96	1274597,48	-	Метод спутниковых геодезических измерений (определений)	0,10	$Mt=\sqrt{(m0^2+m1^2)}=\sqrt{(0.04^2+0.09^2)}=0.10$
н1011 О	-	-	-	535578,77	1274594,32	-	Метод спутниковых геодезических измерений (определений)	0,10	$Mt=\sqrt{(m0^2+m1^2)}=\sqrt{(0.04^2+0.09^2)}=0.10$
н1012 О	-	-	-	535581,28	1274604,49	-	Метод спутниковых геодезических измерений (определений)	0,10	$Mt=\sqrt{(m0^2+m1^2)}=\sqrt{(0.04^2+0.09^2)}=0.10$
н1013 О	-	-	-	535588,87	1274602,66	-	Метод спутниковых геодезических измерений (определений)	0,10	$Mt=\sqrt{(m0^2+m1^2)}=\sqrt{(0.04^2+0.09^2)}=0.10$
н1014 О	-	-	-	535586,39	1274592,49	-	Метод спутниковых геодезических измерений (определений)	0,10	$Mt=\sqrt{(m0^2+m1^2)}=\sqrt{(0.04^2+0.09^2)}=0.10$
н995 О	-	-	-	535599,32	1274589,23	-	Метод спутниковых геодезических измерений (определений)	0,10	$Mt=\sqrt{(m0^2+m1^2)}=\sqrt{(0.04^2+0.09^2)}=0.10$

2. Характеристики здания, сооружения, объекта незавершенного строительства с кадастровым номером (обозначением)

35:01:0303014:224

№ п/п	Наименование характеристики	Значение характеристики
1	2	3
1	Вид объекта недвижимости	здание

2	Ранее присвоенный государственный учетный номер здания, сооружения, объекта незавершенного строительства (кадастровый, инвентарный или условный номер)	-
3	Кадастровый номер земельного участка (земельных участков), в границах которого (которых) расположено здание, сооружение, объект незавершенного строительства	35:01:0303014:136
4	Номер кадастрового квартала (кадастровых кварталов), в пределах которого (которых) расположено здание, сооружение, объект незавершенного строительства	35:01:0303014
5	Адрес здания, сооружения, объекта незавершенного строительства	Российская Федерация, Вологодская область, р-н Вытегорский, с/п Оштинское, с Мегра, ул Центральная, Дом 32
	Местоположение здания, сооружения, объекта незавершенного строительства	-
	Дополнительные сведения о местоположении	-
6	Иные сведения	-

1. Сведения о характерных точках контура

вид объекта недвижимости (здание, сооружение, объект незавершенного строительства) здание

кадастровый номер (обозначение) 35:01:0303014:225

Зона № 1

Номер контура	Номера характерных точек контура	Существующие			Уточненные			Метод определения координат	Средняя квадратическая погрешность определения координат характерной точки (M _t), м	Формулы, примененные для расчета средней квадратической погрешности определения координат характерной точки (M _t), м
		Координаты, м		R, м	Координаты, м		R, м			
		X	Y		X	Y				
1	2	3	4	5	6	7	8	9	10	11
	n1015 O	-	-	-	535943,86	1274287,10	-	Метод спутниковых геодезических измерений (определений)	0,10	$M_t = \sqrt{(m_0^2 + m_1^2)} = \sqrt{(0.04^2 + 0.09^2)} = 0.10$

-	н1016 О	-	-	-	535943,51	1274294,67	-	Метод спутниковых геодезических измерений (определений)	0,10	$Mt=\sqrt{(m0^2+m1^2)}=\sqrt{(0.04^2+0.09^2)}=0.10$
-	н1017 О	-	-	-	535936,80	1274294,12	-	Метод спутниковых геодезических измерений (определений)	0,10	$Mt=\sqrt{(m0^2+m1^2)}=\sqrt{(0.04^2+0.09^2)}=0.10$
-	н1018 О	-	-	-	535937,31	1274286,69	-	Метод спутниковых геодезических измерений (определений)	0,10	$Mt=\sqrt{(m0^2+m1^2)}=\sqrt{(0.04^2+0.09^2)}=0.10$
-	н1015 О	-	-	-	535943,86	1274287,10	-	Метод спутниковых геодезических измерений (определений)	0,10	$Mt=\sqrt{(m0^2+m1^2)}=\sqrt{(0.04^2+0.09^2)}=0.10$

2. Характеристики здания, сооружения, объекта незавершенного строительства с кадастровым номером (обозначением)

35:01:0303014:225

№ п/п	Наименование характеристики	Значение характеристики
1	2	3
1	Вид объекта недвижимости	здание
2	Ранее присвоенный государственный учетный номер здания, сооружения, объекта незавершенного строительства (кадастровый, инвентарный или условный номер)	-
3	Кадастровый номер земельного участка (земельных участков), в границах которого (которых) расположено здание, сооружение, объект незавершенного строительства	35:01:0303014:48
4	Номер кадастрового квартала (кадастровых кварталов), в пределах которого (которых) расположено здание, сооружение, объект незавершенного строительства	35:01:0303014
5	Адрес здания, сооружения, объекта незавершенного строительства	Российская Федерация, Вологодская область, р-н Вытегорский, с/п Оштинское, с Мегра, ул Ушакова, Дом 3
	Местоположение здания, сооружения, объекта незавершенного строительства	-
	Дополнительные сведения о местоположении	-
6	Иные сведения	-

1. Сведения о характерных точках контура

вид объекта недвижимости (здание, сооружение, объект незавершенного строительства) здание

кадастровый номер (обозначение) 35:01:0303014:226

Зона № 1

Номер контура	Номера характерных точек контура	Существующие			Уточненные			Метод определения координат	Средняя квадратическая погрешность определения координат характерной точки (M _t), м	Формулы, примененные для расчета средней квадратической погрешности определения координат характерной точки (M _t), м
		Координаты, м		R, м	Координаты, м		R, м			
		X	Y		X	Y				
1	2	3	4	5	6	7	8	9	10	11
-	н1019 О	-	-	-	535804,52	1274157,57	-	Метод спутниковых геодезических измерений (определений)	0,10	$M_t = \sqrt{(m_0^2 + m_1^2)} = \sqrt{(0.04^2 + 0.09^2)} = 0.10$
-	н1020 О	-	-	-	535805,57	1274178,21	-	Метод спутниковых геодезических измерений (определений)	0,10	$M_t = \sqrt{(m_0^2 + m_1^2)} = \sqrt{(0.04^2 + 0.09^2)} = 0.10$
-	н1021 О	-	-	-	535794,50	1274178,87	-	Метод спутниковых геодезических измерений (определений)	0,10	$M_t = \sqrt{(m_0^2 + m_1^2)} = \sqrt{(0.04^2 + 0.09^2)} = 0.10$
-	н1022 О	-	-	-	535793,80	1274168,69	-	Метод спутниковых геодезических измерений (определений)	0,10	$M_t = \sqrt{(m_0^2 + m_1^2)} = \sqrt{(0.04^2 + 0.09^2)} = 0.10$
-	н1023 О	-	-	-	535791,97	1274168,88	-	Метод спутниковых геодезических измерений (определений)	0,10	$M_t = \sqrt{(m_0^2 + m_1^2)} = \sqrt{(0.04^2 + 0.09^2)} = 0.10$
-	н1024 О	-	-	-	535791,82	1274166,32	-	Метод спутниковых геодезических измерений (определений)	0,10	$M_t = \sqrt{(m_0^2 + m_1^2)} = \sqrt{(0.04^2 + 0.09^2)} = 0.10$
-	н1025 О	-	-	-	535793,60	1274166,16	-	Метод спутниковых геодезических измерений (определений)	0,10	$M_t = \sqrt{(m_0^2 + m_1^2)} = \sqrt{(0.04^2 + 0.09^2)} = 0.10$
-	н1026 О	-	-	-	535793,25	1274158,11	-	Метод спутниковых геодезических измерений (определений)	0,10	$M_t = \sqrt{(m_0^2 + m_1^2)} = \sqrt{(0.04^2 + 0.09^2)} = 0.10$
-	н1019 О	-	-	-	535804,52	1274157,57	-	Метод спутниковых геодезических измерений (определений)	0,10	$M_t = \sqrt{(m_0^2 + m_1^2)} = \sqrt{(0.04^2 + 0.09^2)} = 0.10$

2. Характеристики здания, сооружения, объекта незавершенного строительства с кадастровым номером (обозначением)

35:01:0303014:226

№ п/п	Наименование характеристики	Значение характеристики
1	2	3
1	Вид объекта недвижимости	здание
2	Ранее присвоенный государственный учетный номер здания, сооружения, объекта незавершенного строительства (кадастровый, инвентарный или условный номер)	-
3	Кадастровый номер земельного участка (земельных участков), в границах которого (которых) расположено здание, сооружение, объект незавершенного строительства	35:01:0303014:14
4	Номер кадастрового квартала (кадастровых кварталов), в пределах которого (которых) расположено здание, сооружение, объект незавершенного строительства	35:01:0303014
5	Адрес здания, сооружения, объекта незавершенного строительства	Российская Федерация, Вологодская область, р-н Вытегорский, с/п Оштинское, с Мегра, ул Железногорская, Дом 8
	Местоположение здания, сооружения, объекта незавершенного строительства	-
	Дополнительные сведения о местоположении	-
6	Иные сведения	-

1. Сведения о характерных точках контура

вид объекта недвижимости (здание, сооружение, объект незавершенного строительства) здание

кадастровый номер (обозначение) 35:01:0303014:227

Зона № I

Номер контура	Номера характерных точек контура	Существующие			Уточненные			Метод определения координат	Средняя квадратическая погрешность определения координат характерной точки (M _t), м	Формулы, примененные для расчета средней квадратической погрешности определения координат характерной точки (M _t), м
		Координаты, м		R, м	Координаты, м		R, м			
		X	Y		X	Y				
1	2	3	4	5	6	7	8	9	10	11

-	н1027 О	-	-	-	535351,22	1274527,28	-	Метод спутниковых геодезических измерений (определений)	0,10	$Mt=\sqrt{(m0^2+m1^2)}=\sqrt{(0.04^2+0.09^2)}=0.10$
	н1028 О	-	-	-	535356,35	1274543,33	-	Метод спутниковых геодезических измерений (определений)	0,10	$Mt=\sqrt{(m0^2+m1^2)}=\sqrt{(0.04^2+0.09^2)}=0.10$
	н1029 О	-	-	-	535346,73	1274546,29	-	Метод спутниковых геодезических измерений (определений)	0,10	$Mt=\sqrt{(m0^2+m1^2)}=\sqrt{(0.04^2+0.09^2)}=0.10$
	н1030 О	-	-	-	535344,70	1274539,30	-	Метод спутниковых геодезических измерений (определений)	0,10	$Mt=\sqrt{(m0^2+m1^2)}=\sqrt{(0.04^2+0.09^2)}=0.10$
	н1031 О	-	-	-	535341,45	1274540,36	-	Метод спутниковых геодезических измерений (определений)	0,10	$Mt=\sqrt{(m0^2+m1^2)}=\sqrt{(0.04^2+0.09^2)}=0.10$
	н1032 О	-	-	-	535338,83	1274531,30	-	Метод спутниковых геодезических измерений (определений)	0,10	$Mt=\sqrt{(m0^2+m1^2)}=\sqrt{(0.04^2+0.09^2)}=0.10$
	н1027 О	-	-	-	535351,22	1274527,28	-	Метод спутниковых геодезических измерений (определений)	0,10	$Mt=\sqrt{(m0^2+m1^2)}=\sqrt{(0.04^2+0.09^2)}=0.10$

2. Характеристики здания, сооружения, объекта незавершенного строительства с кадастровым номером (обозначением)

35:01:0303014:227

№ п/п	Наименование характеристики	Значение характеристики
1	2	3
1	Вид объекта недвижимости	здание
2	Ранее присвоенный государственный учетный номер здания, сооружения, объекта незавершенного строительства (кадастровый, инвентарный или условный номер)	-
3	Кадастровый номер земельного участка (земельных участков), в границах которого (которых) расположено здание, сооружение, объект незавершенного строительства	35:01:0303014:356
4	Номер кадастрового квартала (кадастровых кварталов), в пределах которого (которых) расположено здание, сооружение, объект незавершенного строительства	35:01:0303014
	Адрес здания, сооружения, объекта незавершенного строительства	-

5	Местоположение здания, сооружения, объекта незавершенного строительства	Российская Федерация, Вологодская область, р-н Вытегорский, с/п Оштинское, с Мегра, ул Центральная
	Дополнительные сведения о местоположении	-
6	Иные сведения	-

1. Сведения о характерных точках контура

вид объекта недвижимости (здание, сооружение, объект незавершенного строительства) здание

кадастровый номер (обозначение) 35:01:0303014:229

Зона № 1

Номер контура	Номера характерных точек контура	Существующие			Уточненные			Метод определения координат	Средняя квадратическая погрешность определения координат характерной точки (M _t), м	Формулы, примененные для расчета средней квадратической погрешности определения координат характерной точки (M _t), м
		Координаты, м		R, м	Координаты, м		R, м			
		X	Y		X	Y				
1	2	3	4	5	6	7	8	9	10	11
-	н1033 О	-	-	-	535610,08	1274503,11	-	Метод спутниковых геодезических измерений (определений)	0,10	$M_t = \sqrt{(m_0^2 + m_1^2)} = \sqrt{(0.04^2 + 0.09^2)} = 0.10$
-	н1034 О	-	-	-	535613,16	1274514,97	-	Метод спутниковых геодезических измерений (определений)	0,10	$M_t = \sqrt{(m_0^2 + m_1^2)} = \sqrt{(0.04^2 + 0.09^2)} = 0.10$
-	н1035 О	-	-	-	535582,03	1274522,69	-	Метод спутниковых геодезических измерений (определений)	0,10	$M_t = \sqrt{(m_0^2 + m_1^2)} = \sqrt{(0.04^2 + 0.09^2)} = 0.10$
-	н1036 О	-	-	-	535579,31	1274510,73	-	Метод спутниковых геодезических измерений (определений)	0,10	$M_t = \sqrt{(m_0^2 + m_1^2)} = \sqrt{(0.04^2 + 0.09^2)} = 0.10$
-	н1033 О	-	-	-	535610,08	1274503,11	-	Метод спутниковых геодезических измерений (определений)	0,10	$M_t = \sqrt{(m_0^2 + m_1^2)} = \sqrt{(0.04^2 + 0.09^2)} = 0.10$

2. Характеристики здания, сооружения, объекта незавершенного строительства с кадастровым номером (обозначением)

35:01:0303014:229

№ п/п	Наименование характеристики	Значение характеристики
1	2	3

1	Вид объекта недвижимости	здание
2	Ранее присвоенный государственный учетный номер здания, сооружения, объекта незавершенного строительства (кадастровый, инвентарный или условный номер)	-
3	Кадастровый номер земельного участка (земельных участков), в границах которого (которых) расположено здание, сооружение, объект незавершенного строительства	-
4	Номер кадастрового квартала (кадастровых кварталов), в пределах которого (которых) расположено здание, сооружение, объект незавершенного строительства	35:01:0303014
5	Адрес здания, сооружения, объекта незавершенного строительства	-
	Местоположение здания, сооружения, объекта незавершенного строительства	Российская Федерация, Вологодская область, р-н Вытегорский, с Мегра, ул Центральная
	Дополнительные сведения о местоположении	-
6	Иные сведения	Многоквартирный дом

1. Сведения о характерных точках контура

вид объекта недвижимости (здание, сооружение, объект незавершенного строительства) здание

кадастровый номер (обозначение) 35:01:0303014:230

Зона № 1

Номер контура	Номера характерных точек контура	Существующие			Уточненные			Метод определения координат	Средняя квадратическая погрешность определения координат характерной точки (M _t), м	Формулы, примененные для расчета средней квадратической погрешности определения координат характерной точки (M _t), м
		Координаты, м		R, м	Координаты, м		R, м			
		X	Y		X	Y				
1	2	3	4	5	6	7	8	9	10	11
	n1037 O	-	-	-	535695,64	1274347,80	-	Метод спутниковых геодезических измерений (определений)	0,10	$M_t = \sqrt{(m_0^2 + m_1^2)} = \sqrt{(0.04^2 + 0.09^2)} = 0.10$

-	н1038 О	-	-	-	535695,44	1274357,75	-	Метод спутниковых геодезических измерений (определений)	0,10	$Mt=\sqrt{(m0^2+m1^2)}=\sqrt{(0.04^2+0.09^2)}=0.10$
	н1039 О	-	-	-	535687,59	1274357,41	-	Метод спутниковых геодезических измерений (определений)	0,10	$Mt=\sqrt{(m0^2+m1^2)}=\sqrt{(0.04^2+0.09^2)}=0.10$
	н1040 О	-	-	-	535687,84	1274347,64	-	Метод спутниковых геодезических измерений (определений)	0,10	$Mt=\sqrt{(m0^2+m1^2)}=\sqrt{(0.04^2+0.09^2)}=0.10$
	н1037 О	-	-	-	535695,64	1274347,80	-	Метод спутниковых геодезических измерений (определений)	0,10	$Mt=\sqrt{(m0^2+m1^2)}=\sqrt{(0.04^2+0.09^2)}=0.10$

2. Характеристики здания, сооружения, объекта незавершенного строительства с кадастровым номером (обозначением)

35:01:0303014:230

№ п/п	Наименование характеристики	Значение характеристики
1	2	3
1	Вид объекта недвижимости	здание
2	Ранее присвоенный государственный учетный номер здания, сооружения, объекта незавершенного строительства (кадастровый, инвентарный или условный номер)	-
3	Кадастровый номер земельного участка (земельных участков), в границах которого (которых) расположено здание, сооружение, объект незавершенного строительства	35:01:0303014:57, 35:01:0303014:58
4	Номер кадастрового квартала (кадастровых кварталов), в пределах которого (которых) расположено здание, сооружение, объект незавершенного строительства	35:01:0303014
5	Адрес здания, сооружения, объекта незавершенного строительства	Российская Федерация, Вологодская область, р-н Вытегорский, с/п Оштинское, с Мегра, ул Ушакова, Дом 11
	Местоположение здания, сооружения, объекта незавершенного строительства	-
	Дополнительные сведения о местоположении	-
6	Иные сведения	-

1. Сведения о характерных точках контура

вид объекта недвижимости (здание, сооружение, объект незавершенного строительства) здание

кадастровый номер (обозначение) 35:01:0303014:233

Зона № 1

Номер контура	Номера характерных точек контура	Существующие			Уточненные			Метод определения координат	Средняя квадратическая погрешность определения координат характерной точки (M _t), м	Формулы, примененные для расчета средней квадратической погрешности определения координат характерной точки (M _t), м
		Координаты, м		R, м	Координаты, м		R, м			
		X	Y		X	Y				
1	2	3	4	5	6	7	8	9	10	11
-	н1041 O	-	-	-	535545,42	1274470,22	-	Метод спутниковых геодезических измерений (определений)	0,10	$M_t = \sqrt{(m_0^2 + m_1^2)} = \sqrt{(0.04^2 + 0.09^2)} = 0.10$
-	н1042 O	-	-	-	535549,24	1274485,66	-	Метод спутниковых геодезических измерений (определений)	0,10	$M_t = \sqrt{(m_0^2 + m_1^2)} = \sqrt{(0.04^2 + 0.09^2)} = 0.10$
-	н1043 O	-	-	-	535533,48	1274489,63	-	Метод спутниковых геодезических измерений (определений)	0,10	$M_t = \sqrt{(m_0^2 + m_1^2)} = \sqrt{(0.04^2 + 0.09^2)} = 0.10$
-	н1044 O	-	-	-	535529,77	1274474,03	-	Метод спутниковых геодезических измерений (определений)	0,10	$M_t = \sqrt{(m_0^2 + m_1^2)} = \sqrt{(0.04^2 + 0.09^2)} = 0.10$
-	н1041 O	-	-	-	535545,42	1274470,22	-	Метод спутниковых геодезических измерений (определений)	0,10	$M_t = \sqrt{(m_0^2 + m_1^2)} = \sqrt{(0.04^2 + 0.09^2)} = 0.10$

2. Характеристики здания, сооружения, объекта незавершенного строительства с кадастровым номером (обозначением)

35:01:0303014:233

№ п/п	Наименование характеристики	Значение характеристики
1	2	3
1	Вид объекта недвижимости	здание
2	Ранее присвоенный государственный учетный номер здания, сооружения, объекта незавершенного строительства (кадастровый, инвентарный или условный номер)	-
3	Кадастровый номер земельного участка (земельных участков), в границах которого (которых) расположено здание, сооружение, объект незавершенного строительства	-

4	Номер кадастрового квартала (кадастровых кварталов), в пределах которого (которых) расположено здание, сооружение, объект незавершенного строительства	35:01:0303014
5	Адрес здания, сооружения, объекта незавершенного строительства	-
	Местоположение здания, сооружения, объекта незавершенного строительства	Российская Федерация, Вологодская область, р-н Вытегорский, с/п Оштинское, с Мегра, ул Центральная
	Дополнительные сведения о местоположении	-
6	Иные сведения	Многоквартирный дом

1. Сведения о характерных точках контура

вид объекта недвижимости (здание, сооружение, объект незавершенного строительства) здание

кадастровый номер (обозначение) 35:01:0303014:234

Зона № I

Номер контура	Номера характерных точек контура	Существующие			Уточненные			Метод определения координат	Средняя квадратическая погрешность определения координат характерной точки (M _t), м	Формулы, примененные для расчета средней квадратической погрешности определения координат характерной точки (M _t), м
		Координаты, м		R, м	Координаты, м		R, м			
		X	Y		X	Y				
1	2	3	4	5	6	7	8	9	10	11
	н1045 О	-	-	-	535696,46	1274650,70	-	Метод спутниковых геодезических измерений (определений)	0,10	$M_t = \sqrt{(m_0^2 + m_1^2)} = \sqrt{(0.04^2 + 0.09^2)} = 0.10$
	н1046 О	-	-	-	535697,89	1274657,47	-	Метод спутниковых геодезических измерений (определений)	0,10	$M_t = \sqrt{(m_0^2 + m_1^2)} = \sqrt{(0.04^2 + 0.09^2)} = 0.10$
	н1047 О	-	-	-	535678,54	1274662,62	-	Метод спутниковых геодезических измерений (определений)	0,10	$M_t = \sqrt{(m_0^2 + m_1^2)} = \sqrt{(0.04^2 + 0.09^2)} = 0.10$
	н1048 О	-	-	-	535676,79	1274655,36	-	Метод спутниковых геодезических измерений (определений)	0,10	$M_t = \sqrt{(m_0^2 + m_1^2)} = \sqrt{(0.04^2 + 0.09^2)} = 0.10$

-	н1049 О	-	-	-	535679,27	1274654,69	-	Метод спутниковых геодезических измерений (определений)	0,10	$Mt=\sqrt{(m0^2+m1^2)}=\sqrt{(0.04^2+0.09^2)}=0.10$
	н1050 О	-	-	-	535679,02	1274654,00	-	Метод спутниковых геодезических измерений (определений)	0,10	$Mt=\sqrt{(m0^2+m1^2)}=\sqrt{(0.04^2+0.09^2)}=0.10$
	н1051 О	-	-	-	535693,94	1274649,99	-	Метод спутниковых геодезических измерений (определений)	0,10	$Mt=\sqrt{(m0^2+m1^2)}=\sqrt{(0.04^2+0.09^2)}=0.10$
	н1052 О	-	-	-	535694,26	1274651,17	-	Метод спутниковых геодезических измерений (определений)	0,10	$Mt=\sqrt{(m0^2+m1^2)}=\sqrt{(0.04^2+0.09^2)}=0.10$
	н1045 О	-	-	-	535696,46	1274650,70	-	Метод спутниковых геодезических измерений (определений)	0,10	$Mt=\sqrt{(m0^2+m1^2)}=\sqrt{(0.04^2+0.09^2)}=0.10$

2. Характеристики здания, сооружения, объекта незавершенного строительства с кадастровым номером (обозначением)

35:01:0303014:234

№ п/п	Наименование характеристики	Значение характеристики
1	2	3
1	Вид объекта недвижимости	здание
2	Ранее присвоенный государственный учетный номер здания, сооружения, объекта незавершенного строительства (кадастровый, инвентарный или условный номер)	-
3	Кадастровый номер земельного участка (земельных участков), в границах которого (которых) расположено здание, сооружение, объект незавершенного строительства	35:01:0303014:385
4	Номер кадастрового квартала (кадастровых кварталов), в пределах которого (которых) расположено здание, сооружение, объект незавершенного строительства	35:01:0303014
5	Адрес здания, сооружения, объекта незавершенного строительства	-
	Местоположение здания, сооружения, объекта незавершенного строительства	Российская Федерация, Вологодская область, р-н Вытегорский, с/п Оштинское, с Мегра, ул Центральная
	Дополнительные сведения о местоположении	-

6	Иные сведения	Многоквартирный дом
---	---------------	---------------------

1. Сведения о характерных точках контура

вид объекта недвижимости (здание, сооружение, объект незавершенного строительства) здание

кадастровый номер (обозначение) 35:01:0303014:236

Зона № 1

Номер контура	Номера характерных точек контура	Существующие			Уточненные			Метод определения координат	Средняя квадратическая погрешность определения координат характерной точки (M _t), м	Формулы, примененные для расчета средней квадратической погрешности определения координат характерной точки (M _t), м
		Координаты, м		R, м	Координаты, м		R, м			
		X	Y		X	Y				
1	2	3	4	5	6	7	8	9	10	11
-	н1053 О	-	-	-	535229,72	1274412,37	-	Метод спутниковых геодезических измерений (определений)	0,10	$M_t = \sqrt{(m_0^2 + m_1^2)} = \sqrt{(0.04^2 + 0.09^2)} = 0.10$
-	н1054 О	-	-	-	535230,50	1274429,00	-	Метод спутниковых геодезических измерений (определений)	0,10	$M_t = \sqrt{(m_0^2 + m_1^2)} = \sqrt{(0.04^2 + 0.09^2)} = 0.10$
-	н1055 О	-	-	-	535230,58	1274431,90	-	Метод спутниковых геодезических измерений (определений)	0,10	$M_t = \sqrt{(m_0^2 + m_1^2)} = \sqrt{(0.04^2 + 0.09^2)} = 0.10$
-	н1056 О	-	-	-	535226,34	1274432,03	-	Метод спутниковых геодезических измерений (определений)	0,10	$M_t = \sqrt{(m_0^2 + m_1^2)} = \sqrt{(0.04^2 + 0.09^2)} = 0.10$
-	н1057 О	-	-	-	535226,17	1274429,32	-	Метод спутниковых геодезических измерений (определений)	0,10	$M_t = \sqrt{(m_0^2 + m_1^2)} = \sqrt{(0.04^2 + 0.09^2)} = 0.10$
-	н1058 О	-	-	-	535221,58	1274429,58	-	Метод спутниковых геодезических измерений (определений)	0,10	$M_t = \sqrt{(m_0^2 + m_1^2)} = \sqrt{(0.04^2 + 0.09^2)} = 0.10$
-	н1059 О	-	-	-	535221,28	1274424,33	-	Метод спутниковых геодезических измерений (определений)	0,10	$M_t = \sqrt{(m_0^2 + m_1^2)} = \sqrt{(0.04^2 + 0.09^2)} = 0.10$
-	н1060 О	-	-	-	535220,44	1274424,48	-	Метод спутниковых геодезических измерений (определений)	0,10	$M_t = \sqrt{(m_0^2 + m_1^2)} = \sqrt{(0.04^2 + 0.09^2)} = 0.10$
-	н1061 О	-	-	-	535219,98	1274420,29	-	Метод спутниковых геодезических измерений (определений)	0,10	$M_t = \sqrt{(m_0^2 + m_1^2)} = \sqrt{(0.04^2 + 0.09^2)} = 0.10$

н1062 О	-	-	-	535221,12	1274420,14	-	Метод спутниковых геодезических измерений (определений)	0,10	$Mt=\sqrt{(m0^2+m1^2)}=\sqrt{(0.04^2+0.09^2)}=0.10$
н1063 О	-	-	-	535220,90	1274412,60	-	Метод спутниковых геодезических измерений (определений)	0,10	$Mt=\sqrt{(m0^2+m1^2)}=\sqrt{(0.04^2+0.09^2)}=0.10$
н1053 О	-	-	-	535229,72	1274412,37	-	Метод спутниковых геодезических измерений (определений)	0,10	$Mt=\sqrt{(m0^2+m1^2)}=\sqrt{(0.04^2+0.09^2)}=0.10$

2. Характеристики здания, сооружения, объекта незавершенного строительства с кадастровым номером (обозначением)

35:01:0303014:236

№ п/п	Наименование характеристики	Значение характеристики
1	2	3
1	Вид объекта недвижимости	здание
2	Ранее присвоенный государственный учетный номер здания, сооружения, объекта незавершенного строительства (кадастровый, инвентарный или условный номер)	-
3	Кадастровый номер земельного участка (земельных участков), в границах которого (которых) расположено здание, сооружение, объект незавершенного строительства	35:01:0303014:78
4	Номер кадастрового квартала (кадастровых кварталов), в пределах которого (которых) расположено здание, сооружение, объект незавершенного строительства	35:01:0303014
5	Адрес здания, сооружения, объекта незавершенного строительства	Российская Федерация, Вологодская область, р-н Вытегорский, с/п Оштинское, с Мегра, ул Ушакова, Дом 25
	Местоположение здания, сооружения, объекта незавершенного строительства	-
	Дополнительные сведения о местоположении	-
6	Иные сведения	-

1. Сведения о характерных точках контура

вид объекта недвижимости (здание, сооружение, объект незавершенного строительства)здание

Зона № 1

Номер контура	Номера характерных точек контура	Существующие			Уточненные			Метод определения координат	Средняя квадратическая погрешность определения координат характерной точки (M _t), м	Формулы, примененные для расчета средней квадратической погрешности определения координат характерной точки (M _t), м
		Координаты, м		R, м	Координаты, м		R, м			
		X	Y		X	Y				
1	2	3	4	5	6	7	8	9	10	11
-	н1064 О	-	-	-	535402,75	1274510,51	-	Метод спутниковых геодезических измерений (определений)	0,10	$M_t = \sqrt{(m_0^2 + m_1^2)} = \sqrt{(0.04^2 + 0.09^2)} = 0.10$
-	н1065 О	-	-	-	535408,13	1274527,30	-	Метод спутниковых геодезических измерений (определений)	0,10	$M_t = \sqrt{(m_0^2 + m_1^2)} = \sqrt{(0.04^2 + 0.09^2)} = 0.10$
-	н1066 О	-	-	-	535399,42	1274530,70	-	Метод спутниковых геодезических измерений (определений)	0,10	$M_t = \sqrt{(m_0^2 + m_1^2)} = \sqrt{(0.04^2 + 0.09^2)} = 0.10$
-	н1067 О	-	-	-	535396,45	1274521,56	-	Метод спутниковых геодезических измерений (определений)	0,10	$M_t = \sqrt{(m_0^2 + m_1^2)} = \sqrt{(0.04^2 + 0.09^2)} = 0.10$
-	н1068 О	-	-	-	535391,68	1274523,01	-	Метод спутниковых геодезических измерений (определений)	0,10	$M_t = \sqrt{(m_0^2 + m_1^2)} = \sqrt{(0.04^2 + 0.09^2)} = 0.10$
-	н1069 О	-	-	-	535390,60	1274519,32	-	Метод спутниковых геодезических измерений (определений)	0,10	$M_t = \sqrt{(m_0^2 + m_1^2)} = \sqrt{(0.04^2 + 0.09^2)} = 0.10$
-	н1070 О	-	-	-	535395,38	1274517,76	-	Метод спутниковых геодезических измерений (определений)	0,10	$M_t = \sqrt{(m_0^2 + m_1^2)} = \sqrt{(0.04^2 + 0.09^2)} = 0.10$
-	н1071 О	-	-	-	535394,01	1274513,37	-	Метод спутниковых геодезических измерений (определений)	0,10	$M_t = \sqrt{(m_0^2 + m_1^2)} = \sqrt{(0.04^2 + 0.09^2)} = 0.10$
-	н1064 О	-	-	-	535402,75	1274510,51	-	Метод спутниковых геодезических измерений (определений)	0,10	$M_t = \sqrt{(m_0^2 + m_1^2)} = \sqrt{(0.04^2 + 0.09^2)} = 0.10$

2. Характеристики здания, сооружения, объекта незавершенного строительства с кадастровым номером (обозначением)

35:01:0303014:237

№ п/п	Наименование характеристики	Значение характеристики
1	2	3

1	Вид объекта недвижимости	здание
2	Ранее присвоенный государственный учетный номер здания, сооружения, объекта незавершенного строительства (кадастровый, инвентарный или условный номер)	-
3	Кадастровый номер земельного участка (земельных участков), в границах которого (которых) расположено здание, сооружение, объект незавершенного строительства	35:01:0303014:80
4	Номер кадастрового квартала (кадастровых кварталов), в пределах которого (которых) расположено здание, сооружение, объект незавершенного строительства	35:01:0303014
5	Адрес здания, сооружения, объекта незавершенного строительства	Российская Федерация, Вологодская область, р-н Вытегорский, с/п Оштинское, с Мегра, ул Центральная, Дом 11
	Местоположение здания, сооружения, объекта незавершенного строительства	-
	Дополнительные сведения о местоположении	-
6	Иные сведения	-

1. Сведения о характерных точках контура

вид объекта недвижимости (здание, сооружение, объект незавершенного строительства) здание

кадастровый номер (обозначение) 35:01:0303014:238

Зона № 1

Номер контура	Номера характерных точек контура	Существующие			Уточненные			Метод определения координат	Средняя квадратическая погрешность определения координат характерной точки (M _t), м	Формулы, примененные для расчета средней квадратической погрешности определения координат характерной точки (M _t), м
		Координаты, м		R, м	Координаты, м		R, м			
		X	Y		X	Y				
1	2	3	4	5	6	7	8	9	10	11
	n1072 O	-	-	-	535420,27	1274593,49	-	Метод спутниковых геодезических измерений (определений)	0,10	$M_t = \sqrt{(m_0^2 + m_1^2)} = \sqrt{(0.04^2 + 0.09^2)} = 0.10$

н1073 О	-	-	-	535421,63	1274607,85	-	Метод спутниковых геодезических измерений (определений)	0,10	$Mt=\sqrt{(m0^2+m1^2)}=\sqrt{(0.04^2+0.09^2)}=0.10$
н1074 О	-	-	-	535413,87	1274608,58	-	Метод спутниковых геодезических измерений (определений)	0,10	$Mt=\sqrt{(m0^2+m1^2)}=\sqrt{(0.04^2+0.09^2)}=0.10$
н1075 О	-	-	-	535413,11	1274600,54	-	Метод спутниковых геодезических измерений (определений)	0,10	$Mt=\sqrt{(m0^2+m1^2)}=\sqrt{(0.04^2+0.09^2)}=0.10$
н1076 О	-	-	-	535410,13	1274600,82	-	Метод спутниковых геодезических измерений (определений)	0,10	$Mt=\sqrt{(m0^2+m1^2)}=\sqrt{(0.04^2+0.09^2)}=0.10$
н1077 О	-	-	-	535409,53	1274594,51	-	Метод спутниковых геодезических измерений (определений)	0,10	$Mt=\sqrt{(m0^2+m1^2)}=\sqrt{(0.04^2+0.09^2)}=0.10$
н1072 О	-	-	-	535420,27	1274593,49	-	Метод спутниковых геодезических измерений (определений)	0,10	$Mt=\sqrt{(m0^2+m1^2)}=\sqrt{(0.04^2+0.09^2)}=0.10$

2. Характеристики здания, сооружения, объекта незавершенного строительства с кадастровым номером (обозначением)

35:01:0303014:238

№ п/п	Наименование характеристики	Значение характеристики
1	2	3
1	Вид объекта недвижимости	здание
2	Ранее присвоенный государственный учетный номер здания, сооружения, объекта незавершенного строительства (кадастровый, инвентарный или условный номер)	-
3	Кадастровый номер земельного участка (земельных участков), в границах которого (которых) расположено здание, сооружение, объект незавершенного строительства	35:01:0303014:88
4	Номер кадастрового квартала (кадастровых кварталов), в пределах которого (которых) расположено здание, сооружение, объект незавершенного строительства	35:01:0303014
	Адрес здания, сооружения, объекта незавершенного строительства	Российская Федерация, Вологодская область, р-н Вытегорский, с/п Оштинское, с Мегра, ул Центральная, Дом 36

5	Местоположение здания, сооружения, объекта незавершенного строительства	-
	Дополнительные сведения о местоположении	-
6	Иные сведения	-

1. Сведения о характерных точках контура

вид объекта недвижимости (здание, сооружение, объект незавершенного строительства) здание

кадастровый номер (обозначение) 35:01:0303014:239

Зона № 1

Номер контура	Номера характерных точек контура	Существующие			Уточненные			Метод определения координат	Средняя квадратическая погрешность определения координат характерной точки (M _t), м	Формулы, примененные для расчета средней квадратической погрешности определения координат характерной точки (M _t), м
		Координаты, м		R, м	Координаты, м		R, м			
		X	Y		X	Y				
1	2	3	4	5	6	7	8	9	10	11
	н1078 О	-	-	-	535657,41	1274661,41	-	Метод спутниковых геодезических измерений (определений)	0,10	$M_t = \sqrt{(m_0^2 + m_1^2)} = \sqrt{(0.04^2 + 0.09^2)} = 0.10$
	н1079 О	-	-	-	535658,82	1274666,96	-	Метод спутниковых геодезических измерений (определений)	0,10	$M_t = \sqrt{(m_0^2 + m_1^2)} = \sqrt{(0.04^2 + 0.09^2)} = 0.10$
	н1080 О	-	-	-	535656,83	1274667,48	-	Метод спутниковых геодезических измерений (определений)	0,10	$M_t = \sqrt{(m_0^2 + m_1^2)} = \sqrt{(0.04^2 + 0.09^2)} = 0.10$
	н1081 О	-	-	-	535657,03	1274668,33	-	Метод спутниковых геодезических измерений (определений)	0,10	$M_t = \sqrt{(m_0^2 + m_1^2)} = \sqrt{(0.04^2 + 0.09^2)} = 0.10$
	н1082 О	-	-	-	535641,88	1274672,06	-	Метод спутниковых геодезических измерений (определений)	0,10	$M_t = \sqrt{(m_0^2 + m_1^2)} = \sqrt{(0.04^2 + 0.09^2)} = 0.10$
	н1083 О	-	-	-	535641,77	1274671,48	-	Метод спутниковых геодезических измерений (определений)	0,10	$M_t = \sqrt{(m_0^2 + m_1^2)} = \sqrt{(0.04^2 + 0.09^2)} = 0.10$

-	н1084 О	-	-	-	535638,66	1274672,23	-	Метод спутниковых геодезических измерений (определений)	0,10	$Mt=\sqrt{(m0^2+m1^2)}=\sqrt{(0.04^2+0.09^2)}=0.10$
	н1085 О	-	-	-	535637,14	1274664,85	-	Метод спутниковых геодезических измерений (определений)	0,10	$Mt=\sqrt{(m0^2+m1^2)}=\sqrt{(0.04^2+0.09^2)}=0.10$
	н1086 О	-	-	-	535639,89	1274664,16	-	Метод спутниковых геодезических измерений (определений)	0,10	$Mt=\sqrt{(m0^2+m1^2)}=\sqrt{(0.04^2+0.09^2)}=0.10$
	н1087 О	-	-	-	535639,77	1274663,74	-	Метод спутниковых геодезических измерений (определений)	0,10	$Mt=\sqrt{(m0^2+m1^2)}=\sqrt{(0.04^2+0.09^2)}=0.10$
	н1088 О	-	-	-	535654,30	1274660,22	-	Метод спутниковых геодезических измерений (определений)	0,10	$Mt=\sqrt{(m0^2+m1^2)}=\sqrt{(0.04^2+0.09^2)}=0.10$
	н1089 О	-	-	-	535654,76	1274662,07	-	Метод спутниковых геодезических измерений (определений)	0,10	$Mt=\sqrt{(m0^2+m1^2)}=\sqrt{(0.04^2+0.09^2)}=0.10$
	н1078 О	-	-	-	535657,41	1274661,41	-	Метод спутниковых геодезических измерений (определений)	0,10	$Mt=\sqrt{(m0^2+m1^2)}=\sqrt{(0.04^2+0.09^2)}=0.10$

2. Характеристики здания, сооружения, объекта незавершенного строительства с кадастровым номером (обозначением)

35:01:0303014:239

№ п/п	Наименование характеристики	Значение характеристики
1	2	3
1	Вид объекта недвижимости	здание
2	Ранее присвоенный государственный учетный номер здания, сооружения, объекта незавершенного строительства (кадастровый, инвентарный или условный номер)	-
3	Кадастровый номер земельного участка (земельных участков), в границах которого (которых) расположено здание, сооружение, объект незавершенного строительства	35:01:0303014:383
4	Номер кадастрового квартала (кадастровых кварталов), в пределах которого (которых) расположено здание, сооружение, объект незавершенного строительства	35:01:0303014
	Адрес здания, сооружения, объекта незавершенного строительства	-

5	Местоположение здания, сооружения, объекта незавершенного строительства	Российская Федерация, Вологодская область, р-н Вытегорский, с/п Оштинское, с Мегра, ул Центральная
	Дополнительные сведения о местоположении	-
6	Иные сведения	Многоквартирный дом

1. Сведения о характерных точках контура

вид объекта недвижимости (здание, сооружение, объект незавершенного строительства) здание

кадастровый номер (обозначение) 35:01:0303014:240

Зона № 1

Номер контура	Номера характерных точек контура	Существующие			Уточненные			Метод определения координат	Средняя квадратическая погрешность определения координат характерной точки (M _t), м	Формулы, примененные для расчета средней квадратической погрешности определения координат характерной точки (M _t), м
		Координаты, м		R, м	Координаты, м		R, м			
		X	Y		X	Y				
1	2	3	4	5	6	7	8	9	10	11
-	н1090 О	-	-	-	535637,03	1274497,28	-	Метод спутниковых геодезических измерений (определений)	0,10	$M_t = \sqrt{(m_0^2 + m_1^2)} = \sqrt{(0.04^2 + 0.09^2)} = 0.10$
-	н1091 О	-	-	-	535644,25	1274527,48	-	Метод спутниковых геодезических измерений (определений)	0,10	$M_t = \sqrt{(m_0^2 + m_1^2)} = \sqrt{(0.04^2 + 0.09^2)} = 0.10$
-	н1092 О	-	-	-	535633,26	1274530,33	-	Метод спутниковых геодезических измерений (определений)	0,10	$M_t = \sqrt{(m_0^2 + m_1^2)} = \sqrt{(0.04^2 + 0.09^2)} = 0.10$
-	н1093 О	-	-	-	535626,15	1274499,66	-	Метод спутниковых геодезических измерений (определений)	0,10	$M_t = \sqrt{(m_0^2 + m_1^2)} = \sqrt{(0.04^2 + 0.09^2)} = 0.10$
-	н1090 О	-	-	-	535637,03	1274497,28	-	Метод спутниковых геодезических измерений (определений)	0,10	$M_t = \sqrt{(m_0^2 + m_1^2)} = \sqrt{(0.04^2 + 0.09^2)} = 0.10$

2. Характеристики здания, сооружения, объекта незавершенного строительства с кадастровым номером (обозначением)

35:01:0303014:240

№ п/п	Наименование характеристики	Значение характеристики
1	2	3
1		

1	Вид объекта недвижимости	здание
2	Ранее присвоенный государственный учетный номер здания, сооружения, объекта незавершенного строительства (кадастровый, инвентарный или условный номер)	-
3	Кадастровый номер земельного участка (земельных участков), в границах которого (которых) расположено здание, сооружение, объект незавершенного строительства	-
4	Номер кадастрового квартала (кадастровых кварталов), в пределах которого (которых) расположено здание, сооружение, объект незавершенного строительства	35:01:0303014
5	Адрес здания, сооружения, объекта незавершенного строительства	-
	Местоположение здания, сооружения, объекта незавершенного строительства	Российская Федерация, Вологодская область, р-н Вытегорский, с/п Оштинское, с Мегра, ул Центральная
	Дополнительные сведения о местоположении	-
6	Иные сведения	Многоквартирный дом

1. Сведения о характерных точках контура

вид объекта недвижимости (здание, сооружение, объект незавершенного строительства) здание

кадастровый номер (обозначение) 35:01:0303014:242

Зона № 1

Номер контура	Номера характерных точек контура	Существующие			Уточненные			Метод определения координат	Средняя квадратическая погрешность определения координат характерной точки (M _t), м	Формулы, примененные для расчета средней квадратической погрешности определения координат характерной точки (M _t), м
		Координаты, м		R, м	Координаты, м		R, м			
		X	Y		X	Y				
1	2	3	4	5	6	7	8	9	10	11
	n1094 O	-	-	-	535972,12	1274281,59	-	Метод спутниковых геодезических измерений (определений)	0,10	$M_t = \sqrt{(m_0^2 + m_1^2)} = \sqrt{(0.04^2 + 0.09^2)} = 0.10$

н1095 О	-	-	-	535972,38	1274290,02	-	Метод спутниковых геодезических измерений (определений)	0,10	$Mt=\sqrt{(m0^2+m1^2)}=\sqrt{(0.04^2+0.09^2)}=0.10$
н1096 О	-	-	-	535968,98	1274290,22	-	Метод спутниковых геодезических измерений (определений)	0,10	$Mt=\sqrt{(m0^2+m1^2)}=\sqrt{(0.04^2+0.09^2)}=0.10$
н1097 О	-	-	-	535969,11	1274291,68	-	Метод спутниковых геодезических измерений (определений)	0,10	$Mt=\sqrt{(m0^2+m1^2)}=\sqrt{(0.04^2+0.09^2)}=0.10$
н1098 О	-	-	-	535961,94	1274291,86	-	Метод спутниковых геодезических измерений (определений)	0,10	$Mt=\sqrt{(m0^2+m1^2)}=\sqrt{(0.04^2+0.09^2)}=0.10$
н1099 О	-	-	-	535961,78	1274287,61	-	Метод спутниковых геодезических измерений (определений)	0,10	$Mt=\sqrt{(m0^2+m1^2)}=\sqrt{(0.04^2+0.09^2)}=0.10$
н1100 О	-	-	-	535964,52	1274287,50	-	Метод спутниковых геодезических измерений (определений)	0,10	$Mt=\sqrt{(m0^2+m1^2)}=\sqrt{(0.04^2+0.09^2)}=0.10$
н1101 О	-	-	-	535964,29	1274281,88	-	Метод спутниковых геодезических измерений (определений)	0,10	$Mt=\sqrt{(m0^2+m1^2)}=\sqrt{(0.04^2+0.09^2)}=0.10$
н1094 О	-	-	-	535972,12	1274281,59	-	Метод спутниковых геодезических измерений (определений)	0,10	$Mt=\sqrt{(m0^2+m1^2)}=\sqrt{(0.04^2+0.09^2)}=0.10$

2. Характеристики здания, сооружения, объекта незавершенного строительства с кадастровым номером (обозначением)

35:01:0303014:242

№ п/п	Наименование характеристики	Значение характеристики
1	2	3
1	Вид объекта недвижимости	здание
2	Ранее присвоенный государственный учетный номер здания, сооружения, объекта незавершенного строительства (кадастровый, инвентарный или условный номер)	-
3	Кадастровый номер земельного участка (земельных участков), в границах которого (которых) расположено здание, сооружение, объект незавершенного строительства	35:01:0303014:49
4	Номер кадастрового квартала (кадастровых кварталов), в пределах которого (которых) расположено здание, сооружение, объект незавершенного строительства	35:01:0303014

5	Адрес здания, сооружения, объекта незавершенного строительства	Российская Федерация, Вологодская область, р-н Вытегорский, с/п Оштинское, с Мегра, ул Ушакова, Дом 2
	Местоположение здания, сооружения, объекта незавершенного строительства	-
	Дополнительные сведения о местоположении	-
6	Иные сведения	-

1. Сведения о характерных точках контура

вид объекта недвижимости (здание, сооружение, объект незавершенного строительства) здание

кадастровый номер (обозначение) 35:01:0303014:243

Зона № 1

Номер контура	Номера характерных точек контура	Существующие			Уточненные			Метод определения координат	Средняя квадратическая погрешность определения координат характерной точки (M _t), м	Формулы, примененные для расчета средней квадратической погрешности определения координат характерной точки (M _t), м
		Координаты, м		R, м	Координаты, м		R, м			
		X	Y		X	Y				
1	2	3	4	5	6	7	8	9	10	11
-	n1102 O	-	-	-	535410,96	1274396,86	-	Метод спутниковых геодезических измерений (определений)	0,10	$M_t = \sqrt{(m_0^2 + m_1^2)} = \sqrt{(0.04^2 + 0.09^2)} = 0.10$
-	n1103 O	-	-	-	535412,79	1274408,32	-	Метод спутниковых геодезических измерений (определений)	0,10	$M_t = \sqrt{(m_0^2 + m_1^2)} = \sqrt{(0.04^2 + 0.09^2)} = 0.10$
-	n1104 O	-	-	-	535412,46	1274408,38	-	Метод спутниковых геодезических измерений (определений)	0,10	$M_t = \sqrt{(m_0^2 + m_1^2)} = \sqrt{(0.04^2 + 0.09^2)} = 0.10$
-	n1105 O	-	-	-	535412,85	1274410,95	-	Метод спутниковых геодезических измерений (определений)	0,10	$M_t = \sqrt{(m_0^2 + m_1^2)} = \sqrt{(0.04^2 + 0.09^2)} = 0.10$
-	n1106 O	-	-	-	535403,38	1274412,26	-	Метод спутниковых геодезических измерений (определений)	0,10	$M_t = \sqrt{(m_0^2 + m_1^2)} = \sqrt{(0.04^2 + 0.09^2)} = 0.10$

н1107 О	-	-	-	535402,53	1274406,88	-	Метод спутниковых геодезических измерений (определений)	0,10	$Mt=\sqrt{(m0^2+m1^2)}=\sqrt{(0.04^2+0.09^2)}=0.10$
н1108 О	-	-	-	535404,51	1274406,55	-	Метод спутниковых геодезических измерений (определений)	0,10	$Mt=\sqrt{(m0^2+m1^2)}=\sqrt{(0.04^2+0.09^2)}=0.10$
н1109 О	-	-	-	535403,09	1274398,27	-	Метод спутниковых геодезических измерений (определений)	0,10	$Mt=\sqrt{(m0^2+m1^2)}=\sqrt{(0.04^2+0.09^2)}=0.10$
н1102 О	-	-	-	535410,96	1274396,86	-	Метод спутниковых геодезических измерений (определений)	0,10	$Mt=\sqrt{(m0^2+m1^2)}=\sqrt{(0.04^2+0.09^2)}=0.10$

2. Характеристики здания, сооружения, объекта незавершенного строительства с кадастровым номером (обозначением)

35:01:0303014:243

№ п/п	Наименование характеристики	Значение характеристики
1	2	3
1	Вид объекта недвижимости	здание
2	Ранее присвоенный государственный учетный номер здания, сооружения, объекта незавершенного строительства (кадастровый, инвентарный или условный номер)	-
3	Кадастровый номер земельного участка (земельных участков), в границах которого (которых) расположено здание, сооружение, объект незавершенного строительства	35:01:0303014:72
4	Номер кадастрового квартала (кадастровых кварталов), в пределах которого (которых) расположено здание, сооружение, объект незавершенного строительства	35:01:0303014
5	Адрес здания, сооружения, объекта незавершенного строительства	Российская Федерация, Вологодская область, р-н Вытегорский, с/п Оштинское, с Мегра, ул Ушакова, Дом 20
	Местоположение здания, сооружения, объекта незавершенного строительства	-
	Дополнительные сведения о местоположении	-
6	Иные сведения	-

1. Сведения о характерных точках контура

вид объекта недвижимости (здание, сооружение, объект незавершенного строительства) здание

кадастровый номер (обозначение) 35:01:0303014:244

Зона № 1

Номер контура	Номера характерных точек контура	Существующие			Уточненные			Метод определения координат	Средняя квадратическая погрешность определения координат характерной точки (M _t), м	Формулы, примененные для расчета средней квадратической погрешности определения координат характерной точки (M _t), м
		Координаты, м		R, м	Координаты, м		R, м			
		X	Y		X	Y				
1	2	3	4	5	6	7	8	9	10	11
-	н1110 О	-	-	-	535992,66	1274148,01	-	Метод спутниковых геодезических измерений (определений)	0,10	$M_t = \sqrt{(m_0^2 + m_1^2)} = \sqrt{(0.04^2 + 0.09^2)} = 0.10$
-	н1111 О	-	-	-	535992,09	1274151,10	-	Метод спутниковых геодезических измерений (определений)	0,10	$M_t = \sqrt{(m_0^2 + m_1^2)} = \sqrt{(0.04^2 + 0.09^2)} = 0.10$
-	н1112 О	-	-	-	535992,97	1274151,28	-	Метод спутниковых геодезических измерений (определений)	0,10	$M_t = \sqrt{(m_0^2 + m_1^2)} = \sqrt{(0.04^2 + 0.09^2)} = 0.10$
-	н1113 О	-	-	-	535992,60	1274153,06	-	Метод спутниковых геодезических измерений (определений)	0,10	$M_t = \sqrt{(m_0^2 + m_1^2)} = \sqrt{(0.04^2 + 0.09^2)} = 0.10$
-	н1114 О	-	-	-	535991,80	1274152,92	-	Метод спутниковых геодезических измерений (определений)	0,10	$M_t = \sqrt{(m_0^2 + m_1^2)} = \sqrt{(0.04^2 + 0.09^2)} = 0.10$
-	н1115 О	-	-	-	535990,47	1274160,86	-	Метод спутниковых геодезических измерений (определений)	0,10	$M_t = \sqrt{(m_0^2 + m_1^2)} = \sqrt{(0.04^2 + 0.09^2)} = 0.10$
-	н1116 О	-	-	-	535981,90	1274159,31	-	Метод спутниковых геодезических измерений (определений)	0,10	$M_t = \sqrt{(m_0^2 + m_1^2)} = \sqrt{(0.04^2 + 0.09^2)} = 0.10$
-	н1117 О	-	-	-	535983,38	1274153,39	-	Метод спутниковых геодезических измерений (определений)	0,10	$M_t = \sqrt{(m_0^2 + m_1^2)} = \sqrt{(0.04^2 + 0.09^2)} = 0.10$
-	н1118 О	-	-	-	535980,94	1274152,82	-	Метод спутниковых геодезических измерений (определений)	0,10	$M_t = \sqrt{(m_0^2 + m_1^2)} = \sqrt{(0.04^2 + 0.09^2)} = 0.10$

н1119 О	-	-	-	535981,99	1274148,22	-	Метод спутниковых геодезических измерений (определений)	0,10	$Mt=\sqrt{(m0^2+m1^2)}=\sqrt{(0.04^2+0.09^2)}=0.10$
н1120 О	-	-	-	535984,21	1274148,66	-	Метод спутниковых геодезических измерений (определений)	0,10	$Mt=\sqrt{(m0^2+m1^2)}=\sqrt{(0.04^2+0.09^2)}=0.10$
н1121 О	-	-	-	535984,73	1274146,41	-	Метод спутниковых геодезических измерений (определений)	0,10	$Mt=\sqrt{(m0^2+m1^2)}=\sqrt{(0.04^2+0.09^2)}=0.10$
н1110 О	-	-	-	535992,66	1274148,01	-	Метод спутниковых геодезических измерений (определений)	0,10	$Mt=\sqrt{(m0^2+m1^2)}=\sqrt{(0.04^2+0.09^2)}=0.10$

2. Характеристики здания, сооружения, объекта незавершенного строительства с кадастровым номером (обозначением)

35:01:0303014:244

№ п/п	Наименование характеристики	Значение характеристики
1	2	3
1	Вид объекта недвижимости	здание
2	Ранее присвоенный государственный учетный номер здания, сооружения, объекта незавершенного строительства (кадастровый, инвентарный или условный номер)	-
3	Кадастровый номер земельного участка (земельных участков), в границах которого (которых) расположено здание, сооружение, объект незавершенного строительства	35:01:0303014:29
4	Номер кадастрового квартала (кадастровых кварталов), в пределах которого (которых) расположено здание, сооружение, объект незавершенного строительства	35:01:0303014
5	Адрес здания, сооружения, объекта незавершенного строительства	Российская Федерация, Вологодская область, р-н Вытегорский, с/п Оштинское, с Мегра, ул Железногорская, Дом 2
	Местоположение здания, сооружения, объекта незавершенного строительства	-
	Дополнительные сведения о местоположении	-
6	Иные сведения	-

1. Сведения о характерных точках контура

вид объекта недвижимости (здание, сооружение, объект незавершенного строительства) здание

кадастровый номер (обозначение) 35:01:0303014:245

Зона № 1

Номер контура	Номера характерных точек контура	Существующие			Уточненные			Метод определения координат	Средняя квадратическая погрешность определения координат характерной точки (M _t), м	Формулы, примененные для расчета средней квадратической погрешности определения координат характерной точки (M _t), м
		Координаты, м		R, м	Координаты, м		R, м			
		X	Y		X	Y				
1	2	3	4	5	6	7	8	9	10	11
-	n1122 O	-	-	-	536000,38	1274591,32	-	Метод спутниковых геодезических измерений (определений)	0,10	$M_t = \sqrt{(m_0^2 + m_1^2)} = \sqrt{(0.04^2 + 0.09^2)} = 0.10$
-	n1123 O	-	-	-	536001,13	1274600,61	-	Метод спутниковых геодезических измерений (определений)	0,10	$M_t = \sqrt{(m_0^2 + m_1^2)} = \sqrt{(0.04^2 + 0.09^2)} = 0.10$
-	n1124 O	-	-	-	535992,61	1274601,31	-	Метод спутниковых геодезических измерений (определений)	0,10	$M_t = \sqrt{(m_0^2 + m_1^2)} = \sqrt{(0.04^2 + 0.09^2)} = 0.10$
-	n1125 O	-	-	-	535991,87	1274592,03	-	Метод спутниковых геодезических измерений (определений)	0,10	$M_t = \sqrt{(m_0^2 + m_1^2)} = \sqrt{(0.04^2 + 0.09^2)} = 0.10$
-	n1122 O	-	-	-	536000,38	1274591,32	-	Метод спутниковых геодезических измерений (определений)	0,10	$M_t = \sqrt{(m_0^2 + m_1^2)} = \sqrt{(0.04^2 + 0.09^2)} = 0.10$

2. Характеристики здания, сооружения, объекта незавершенного строительства с кадастровым номером (обозначением)

35:01:0303014:245

№ п/п	Наименование характеристики	Значение характеристики
1	2	3
1	Вид объекта недвижимости	здание
2	Ранее присвоенный государственный учетный номер здания, сооружения, объекта незавершенного строительства (кадастровый, инвентарный или условный номер)	-
3	Кадастровый номер земельного участка (земельных участков), в границах которого (которых) расположено здание, сооружение, объект незавершенного строительства	-

4	Номер кадастрового квартала (кадастровых кварталов), в пределах которого (которых) расположено здание, сооружение, объект незавершенного строительства	35:01:0303014
5	Адрес здания, сооружения, объекта незавершенного строительства	-
	Местоположение здания, сооружения, объекта незавершенного строительства	Российская Федерация, Вологодская область, р-н Вытегорский, с/п Оштинское, с Мегра, ул Центральная, Дом 2А
	Дополнительные сведения о местоположении	-
6	Иные сведения	-

1. Сведения о характерных точках контура

вид объекта недвижимости (здание, сооружение, объект незавершенного строительства) здание

кадастровый номер (обозначение) 35:01:0303014:246

Зона № I

Номер контура	Номера характерных точек контура	Существующие			Уточненные			Метод определения координат	Средняя квадратическая погрешность определения координат характерной точки (M _t), м	Формулы, примененные для расчета средней квадратической погрешности определения координат характерной точки (M _t), м
		Координаты, м		R, м	Координаты, м		R, м			
		X	Y		X	Y				
1	2	3	4	5	6	7	8	9	10	11
-	н1126 О	-	-	-	535704,17	1274148,61	-	Метод спутниковых геодезических измерений (определений)	0,10	$M_t = \sqrt{(m_0^2 + m_1^2)} = \sqrt{(0.04^2 + 0.09^2)} = 0.10$
-	н1127 О	-	-	-	535702,24	1274160,36	-	Метод спутниковых геодезических измерений (определений)	0,10	$M_t = \sqrt{(m_0^2 + m_1^2)} = \sqrt{(0.04^2 + 0.09^2)} = 0.10$
-	н1128 О	-	-	-	535693,93	1274159,08	-	Метод спутниковых геодезических измерений (определений)	0,10	$M_t = \sqrt{(m_0^2 + m_1^2)} = \sqrt{(0.04^2 + 0.09^2)} = 0.10$
-	н1129 О	-	-	-	535695,64	1274148,36	-	Метод спутниковых геодезических измерений (определений)	0,10	$M_t = \sqrt{(m_0^2 + m_1^2)} = \sqrt{(0.04^2 + 0.09^2)} = 0.10$

н1130 О	-	-	-	535696,42	1274148,49	-	Метод спутниковых геодезических измерений (определений)	0,10	$Mt=\sqrt{(m0^2+m1^2)}=\sqrt{(0.04^2+0.09^2)}=0.10$
н1131 О	-	-	-	535696,64	1274147,35	-	Метод спутниковых геодезических измерений (определений)	0,10	$Mt=\sqrt{(m0^2+m1^2)}=\sqrt{(0.04^2+0.09^2)}=0.10$
н1126 О	-	-	-	535704,17	1274148,61	-	Метод спутниковых геодезических измерений (определений)	0,10	$Mt=\sqrt{(m0^2+m1^2)}=\sqrt{(0.04^2+0.09^2)}=0.10$

2. Характеристики здания, сооружения, объекта незавершенного строительства с кадастровым номером (обозначением)

35:01:0303014:246

№ п/п	Наименование характеристики	Значение характеристики
1	2	3
1	Вид объекта недвижимости	здание
2	Ранее присвоенный государственный учетный номер здания, сооружения, объекта незавершенного строительства (кадастровый, инвентарный или условный номер)	-
3	Кадастровый номер земельного участка (земельных участков), в границах которого (которых) расположено здание, сооружение, объект незавершенного строительства	35:01:0303014:9
4	Номер кадастрового квартала (кадастровых кварталов), в пределах которого (которых) расположено здание, сооружение, объект незавершенного строительства	35:01:0303014
5	Адрес здания, сооружения, объекта незавершенного строительства	Российская Федерация, Вологодская область, р-н Вытегорский, с/п Оштинское, с Мегра, ул Железногорская, Дом 11
	Местоположение здания, сооружения, объекта незавершенного строительства	-
	Дополнительные сведения о местоположении	-
6	Иные сведения	-

1. Сведения о характерных точках контура

вид объекта недвижимости (здание, сооружение, объект незавершенного строительства)здание

Зона № 1

Номер контура	Номера характерных точек контура	Существующие			Уточненные			Метод определения координат	Средняя квадратическая погрешность определения координат характерной точки (M _t), м	Формулы, примененные для расчета средней квадратической погрешности определения координат характерной точки (M _t), м
		Координаты, м		R, м	Координаты, м		R, м			
		X	Y		X	Y				
1	2	3	4	5	6	7	8	9	10	11
-	н1132 О	-	-	-	535804,18	1274029,83	-	Метод спутниковых геодезических измерений (определений)	0,10	$M_t = \sqrt{(m_0^2 + m_1^2)} = \sqrt{(0.04^2 + 0.09^2)} = 0.10$
-	н1133 О	-	-	-	535803,92	1274036,96	-	Метод спутниковых геодезических измерений (определений)	0,10	$M_t = \sqrt{(m_0^2 + m_1^2)} = \sqrt{(0.04^2 + 0.09^2)} = 0.10$
-	н1134 О	-	-	-	535807,33	1274037,05	-	Метод спутниковых геодезических измерений (определений)	0,10	$M_t = \sqrt{(m_0^2 + m_1^2)} = \sqrt{(0.04^2 + 0.09^2)} = 0.10$
-	н1135 О	-	-	-	535807,27	1274040,03	-	Метод спутниковых геодезических измерений (определений)	0,10	$M_t = \sqrt{(m_0^2 + m_1^2)} = \sqrt{(0.04^2 + 0.09^2)} = 0.10$
-	н1136 О	-	-	-	535805,21	1274040,00	-	Метод спутниковых геодезических измерений (определений)	0,10	$M_t = \sqrt{(m_0^2 + m_1^2)} = \sqrt{(0.04^2 + 0.09^2)} = 0.10$
-	н1137 О	-	-	-	535805,13	1274041,19	-	Метод спутниковых геодезических измерений (определений)	0,10	$M_t = \sqrt{(m_0^2 + m_1^2)} = \sqrt{(0.04^2 + 0.09^2)} = 0.10$
-	н1138 О	-	-	-	535803,61	1274041,17	-	Метод спутниковых геодезических измерений (определений)	0,10	$M_t = \sqrt{(m_0^2 + m_1^2)} = \sqrt{(0.04^2 + 0.09^2)} = 0.10$
-	н1139 О	-	-	-	535803,39	1274045,36	-	Метод спутниковых геодезических измерений (определений)	0,10	$M_t = \sqrt{(m_0^2 + m_1^2)} = \sqrt{(0.04^2 + 0.09^2)} = 0.10$
-	н1140 О	-	-	-	535796,88	1274045,06	-	Метод спутниковых геодезических измерений (определений)	0,10	$M_t = \sqrt{(m_0^2 + m_1^2)} = \sqrt{(0.04^2 + 0.09^2)} = 0.10$
-	н1141 О	-	-	-	535797,96	1274029,50	-	Метод спутниковых геодезических измерений (определений)	0,10	$M_t = \sqrt{(m_0^2 + m_1^2)} = \sqrt{(0.04^2 + 0.09^2)} = 0.10$

n1132 О	-	-	-	535804,18	1274029,83	-	Метод спутниковых геодезических измерений (определений)	0,10	$Mt = \sqrt{(m0^2 + m1^2)} = \sqrt{(0.04^2 + 0.09^2)} = 0.10$
------------	---	---	---	-----------	------------	---	---	------	---

2. Характеристики здания, сооружения, объекта незавершенного строительства с кадастровым номером (обозначением)

35:01:0303014:247

№ п/п	Наименование характеристики	Значение характеристики
1	2	3
1	Вид объекта недвижимости	здание
2	Ранее присвоенный государственный учетный номер здания, сооружения, объекта незавершенного строительства (кадастровый, инвентарный или условный номер)	-
3	Кадастровый номер земельного участка (земельных участков), в границах которого (которых) расположено здание, сооружение, объект незавершенного строительства	35:01:0303014:17
4	Номер кадастрового квартала (кадастровых кварталов), в пределах которого (которых) расположено здание, сооружение, объект незавершенного строительства	35:01:0303014
5	Адрес здания, сооружения, объекта незавершенного строительства	Российская Федерация, Вологодская область, р-н Вытегорский, с/п Оштинское, с Мегра, Дом 17
	Местоположение здания, сооружения, объекта незавершенного строительства	-
	Дополнительные сведения о местоположении	-
6	Иные сведения	-

1. Сведения о характерных точках контура

вид объекта недвижимости (здание, сооружение, объект незавершенного строительства) здание

кадастровый номер (обозначение) 35:01:0303014:248

Зона № 1

Номера	Существующие	Уточненные	Средняя квадратическая	Формулы, примененные для расчета
--------	--------------	------------	---------------------------	----------------------------------

Номер контура	характерных точек контура	Координаты, м		R, м	Координаты, м		R, м	Метод определения координат	погрешность определения координат характерной точки (M _t), м	средней квадратической погрешности определения координат характерной точки (M _t), м
		X	Y		X	Y				
1	2	3	4	5	6	7	8	9	10	11
-	n1142 O	-	-	-	535341,22	1274407,00	-	Метод спутниковых геодезических измерений (определений)	0,10	$M_t = \sqrt{(m_0^2 + m_1^2)} = \sqrt{(0.04^2 + 0.09^2)} = 0.10$
	n1143 O	-	-	-	535340,82	1274419,47	-	Метод спутниковых геодезических измерений (определений)	0,10	$M_t = \sqrt{(m_0^2 + m_1^2)} = \sqrt{(0.04^2 + 0.09^2)} = 0.10$
	n1144 O	-	-	-	535330,80	1274418,89	-	Метод спутниковых геодезических измерений (определений)	0,10	$M_t = \sqrt{(m_0^2 + m_1^2)} = \sqrt{(0.04^2 + 0.09^2)} = 0.10$
	n1145 O	-	-	-	535331,04	1274412,51	-	Метод спутниковых геодезических измерений (определений)	0,10	$M_t = \sqrt{(m_0^2 + m_1^2)} = \sqrt{(0.04^2 + 0.09^2)} = 0.10$
	n1146 O	-	-	-	535333,16	1274412,51	-	Метод спутниковых геодезических измерений (определений)	0,10	$M_t = \sqrt{(m_0^2 + m_1^2)} = \sqrt{(0.04^2 + 0.09^2)} = 0.10$
	n1147 O	-	-	-	535333,10	1274406,78	-	Метод спутниковых геодезических измерений (определений)	0,10	$M_t = \sqrt{(m_0^2 + m_1^2)} = \sqrt{(0.04^2 + 0.09^2)} = 0.10$
	n1142 O	-	-	-	535341,22	1274407,00	-	Метод спутниковых геодезических измерений (определений)	0,10	$M_t = \sqrt{(m_0^2 + m_1^2)} = \sqrt{(0.04^2 + 0.09^2)} = 0.10$

2. Характеристики здания, сооружения, объекта незавершенного строительства с кадастровым номером (обозначением)

35:01:0303014:248

№ п/п	Наименование характеристики	Значение характеристики
1	2	3
1	Вид объекта недвижимости	здание
2	Ранее присвоенный государственный учетный номер здания, сооружения, объекта незавершенного строительства (кадастровый, инвентарный или условный номер)	-
3	Кадастровый номер земельного участка (земельных участков), в границах которого (которых) расположено здание, сооружение, объект незавершенного строительства	35:01:0303014:74
4	Номер кадастрового квартала (кадастровых кварталов), в пределах которого (которых) расположено здание, сооружение, объект незавершенного строительства	35:01:0303014

5	Адрес здания, сооружения, объекта незавершенного строительства	Российская Федерация, Вологодская область, р-н Вытегорский, с/п Оштинское, с Мегра, ул Ушакова, Дом 22
	Местоположение здания, сооружения, объекта незавершенного строительства	-
	Дополнительные сведения о местоположении	-
6	Иные сведения	-

1. Сведения о характерных точках контура

вид объекта недвижимости (здание, сооружение, объект незавершенного строительства) здание

кадастровый номер (обозначение) 35:01:0303014:249

Зона № 1

Номер контура	Номера характерных точек контура	Существующие			Уточненные			Метод определения координат	Средняя квадратическая погрешность определения координат характерной точки (M _t), м	Формулы, примененные для расчета средней квадратической погрешности определения координат характерной точки (M _t), м
		Координаты, м		R, м	Координаты, м		R, м			
		X	Y		X	Y				
1	2	3	4	5	6	7	8	9	10	11
-	н1148 О	-	-	-	535788,38	1274379,02	-	Метод спутниковых геодезических измерений (определений)	0,10	$M_t = \sqrt{(m_0^2 + m_1^2)} = \sqrt{(0.04^2 + 0.09^2)} = 0.10$
-	н1149 О	-	-	-	535788,90	1274385,71	-	Метод спутниковых геодезических измерений (определений)	0,10	$M_t = \sqrt{(m_0^2 + m_1^2)} = \sqrt{(0.04^2 + 0.09^2)} = 0.10$
-	н1150 О	-	-	-	535780,68	1274386,14	-	Метод спутниковых геодезических измерений (определений)	0,10	$M_t = \sqrt{(m_0^2 + m_1^2)} = \sqrt{(0.04^2 + 0.09^2)} = 0.10$
-	н1151 О	-	-	-	535780,47	1274379,56	-	Метод спутниковых геодезических измерений (определений)	0,10	$M_t = \sqrt{(m_0^2 + m_1^2)} = \sqrt{(0.04^2 + 0.09^2)} = 0.10$
-	н1148 О	-	-	-	535788,38	1274379,02	-	Метод спутниковых геодезических измерений (определений)	0,10	$M_t = \sqrt{(m_0^2 + m_1^2)} = \sqrt{(0.04^2 + 0.09^2)} = 0.10$

№ п/п		Наименование характеристики		Значение характеристики						
1		2		3						
1		Вид объекта недвижимости		здание						
2		Ранее присвоенный государственный учетный номер здания, сооружения, объекта незавершенного строительства (кадастровый, инвентарный или условный номер)		-						
3		Кадастровый номер земельного участка (земельных участков), в границах которого (которых) расположено здание, сооружение, объект незавершенного строительства		35:01:0303014:53						
4		Номер кадастрового квартала (кадастровых кварталов), в пределах которого (которых) расположено здание, сооружение, объект незавершенного строительства		35:01:0303014						
5		Адрес здания, сооружения, объекта незавершенного строительства		Российская Федерация, Вологодская область, р-н Вытегорский, с/п Оштинское, с Мегра, ул Ушакова, Дом 8						
		Местоположение здания, сооружения, объекта незавершенного строительства		-						
		Дополнительные сведения о местоположении		-						
6		Иные сведения		-						
1. Сведения о характерных точках контура вид объекта недвижимости (здание, сооружение, объект незавершенного строительства) <u>здание</u> кадастровый номер (обозначение) <u>35:01:0303014:250</u>										
Зона № <u>I</u>										
Номер контура	Номера характерных точек контура	Существующие			Уточненные		Метод определения координат	Средняя квадратическая погрешность определения координат характерной точки (M _i), м	Формулы, примененные для расчета средней квадратической погрешности определения координат характерной точки (M _i), м	
		Координаты, м		R, м	Координаты, м					R, м
		X	Y		X	Y				

1	2	3	4	5	6	7	8	9	10	11
-	н1152 О	-	-	-	535967,14	1274145,78	-	Метод спутниковых геодезических измерений (определений)	0,10	$Mt=\sqrt{(m0^2+m1^2)}=\sqrt{(0.04^2+0.09^2)}=0.10$
	н1153 О	-	-	-	535965,50	1274157,28	-	Метод спутниковых геодезических измерений (определений)	0,10	$Mt=\sqrt{(m0^2+m1^2)}=\sqrt{(0.04^2+0.09^2)}=0.10$
	н1154 О	-	-	-	535956,44	1274156,00	-	Метод спутниковых геодезических измерений (определений)	0,10	$Mt=\sqrt{(m0^2+m1^2)}=\sqrt{(0.04^2+0.09^2)}=0.10$
	н1155 О	-	-	-	535958,19	1274144,54	-	Метод спутниковых геодезических измерений (определений)	0,10	$Mt=\sqrt{(m0^2+m1^2)}=\sqrt{(0.04^2+0.09^2)}=0.10$
	н1152 О	-	-	-	535967,14	1274145,78	-	Метод спутниковых геодезических измерений (определений)	0,10	$Mt=\sqrt{(m0^2+m1^2)}=\sqrt{(0.04^2+0.09^2)}=0.10$

2. Характеристики здания, сооружения, объекта незавершенного строительства с кадастровым номером (обозначением)

35:01:0303014:250

№ п/п	Наименование характеристики	Значение характеристики
1	2	3
1	Вид объекта недвижимости	здание
2	Ранее присвоенный государственный учетный номер здания, сооружения, объекта незавершенного строительства (кадастровый, инвентарный или условный номер)	-
3	Кадастровый номер земельного участка (земельных участков), в границах которого (которых) расположено здание, сооружение, объект незавершенного строительства	35:01:0303014:27, 35:01:0303014:28
4	Номер кадастрового квартала (кадастровых кварталов), в пределах которого (которых) расположено здание, сооружение, объект незавершенного строительства	35:01:0303014
5	Адрес здания, сооружения, объекта незавершенного строительства	Российская Федерация, Вологодская область, р-н Вытегорский, с/п Оштинское, с Мегра, ул Железногорская, Дом 3
	Местоположение здания, сооружения, объекта незавершенного строительства	-

	Дополнительные сведения о местоположении	-
6	Иные сведения	-

1. Сведения о характерных точках контура

вид объекта недвижимости (здание, сооружение, объект незавершенного строительства) здание

кадастровый номер (обозначение) 35:01:0303014:251

Зона № 1

Номер контура	Номера характерных точек контура	Существующие			Уточненные			Метод определения координат	Средняя квадратическая погрешность определения координат характерной точки (M _t), м	Формулы, примененные для расчета средней квадратической погрешности определения координат характерной точки (M _t), м
		Координаты, м		R, м	Координаты, м		R, м			
		X	Y		X	Y				
1	2	3	4	5	6	7	8	9	10	11
-	н1156 О	-	-	-	535984,43	1274547,89	-	Метод спутниковых геодезических измерений (определений)	0,10	$M_t = \sqrt{(m_0^2 + m_1^2)} = \sqrt{(0.04^2 + 0.09^2)} = 0.10$
-	н1157 О	-	-	-	535982,97	1274556,42	-	Метод спутниковых геодезических измерений (определений)	0,10	$M_t = \sqrt{(m_0^2 + m_1^2)} = \sqrt{(0.04^2 + 0.09^2)} = 0.10$
-	н1158 О	-	-	-	535984,94	1274556,76	-	Метод спутниковых геодезических измерений (определений)	0,10	$M_t = \sqrt{(m_0^2 + m_1^2)} = \sqrt{(0.04^2 + 0.09^2)} = 0.10$
-	н1159 О	-	-	-	535984,49	1274559,39	-	Метод спутниковых геодезических измерений (определений)	0,10	$M_t = \sqrt{(m_0^2 + m_1^2)} = \sqrt{(0.04^2 + 0.09^2)} = 0.10$
-	н1160 О	-	-	-	535982,45	1274559,02	-	Метод спутниковых геодезических измерений (определений)	0,10	$M_t = \sqrt{(m_0^2 + m_1^2)} = \sqrt{(0.04^2 + 0.09^2)} = 0.10$
-	н1161 О	-	-	-	535981,58	1274564,00	-	Метод спутниковых геодезических измерений (определений)	0,10	$M_t = \sqrt{(m_0^2 + m_1^2)} = \sqrt{(0.04^2 + 0.09^2)} = 0.10$
-	н1162 О	-	-	-	535973,42	1274562,49	-	Метод спутниковых геодезических измерений (определений)	0,10	$M_t = \sqrt{(m_0^2 + m_1^2)} = \sqrt{(0.04^2 + 0.09^2)} = 0.10$
-	н1163 О	-	-	-	535976,29	1274546,76	-	Метод спутниковых геодезических измерений (определений)	0,10	$M_t = \sqrt{(m_0^2 + m_1^2)} = \sqrt{(0.04^2 + 0.09^2)} = 0.10$

n1156 О	-	-	-	535984,43	1274547,89	-	Метод спутниковых геодезических измерений (определений)	0,10	$Mt = \sqrt{(m0^2 + m1^2)} = \sqrt{(0.04^2 + 0.09^2)} = 0.10$
------------	---	---	---	-----------	------------	---	---	------	---

2. Характеристики здания, сооружения, объекта незавершенного строительства с кадастровым номером (обозначением)

35:01:0303014:251

№ п/п	Наименование характеристики	Значение характеристики
1	2	3
1	Вид объекта недвижимости	здание
2	Ранее присвоенный государственный учетный номер здания, сооружения, объекта незавершенного строительства (кадастровый, инвентарный или условный номер)	-
3	Кадастровый номер земельного участка (земельных участков), в границах которого (которых) расположено здание, сооружение, объект незавершенного строительства	35:01:0303014:100
4	Номер кадастрового квартала (кадастровых кварталов), в пределах которого (которых) расположено здание, сооружение, объект незавершенного строительства	35:01:0303014
5	Адрес здания, сооружения, объекта незавершенного строительства	Российская Федерация, Вологодская область, р-н Вытегорский, с/п Оштинское, с Мегра, ул Центральная, Дом 2
	Местоположение здания, сооружения, объекта незавершенного строительства	-
	Дополнительные сведения о местоположении	-
6	Иные сведения	-

1. Сведения о характерных точках контура

вид объекта недвижимости (здание, сооружение, объект незавершенного строительства) здание

кадастровый номер (обозначение) 35:01:0303014:252

Зона № 1

Номера	Существующие	Уточненные	Средняя квадратическая	Формулы, примененные для расчета
--------	--------------	------------	---------------------------	----------------------------------

Номер контура	характерных точек контура	Координаты, м		R, м	Координаты, м		R, м	Метод определения координат	погрешность определения координат характерной точки (M _t), м	средней квадратической погрешности определения координат характерной точки (M _t), м
		X	Y		X	Y				
1	2	3	4	5	6	7	8	9	10	11
-	н1164 О	-	-	-	536001,50	1274281,13	-	Метод спутниковых геодезических измерений (определений)	0,10	$M_t = \sqrt{(m_0^2 + m_1^2)} = \sqrt{(0.04^2 + 0.09^2)} = 0.10$
-	н1165 О	-	-	-	536001,72	1274290,14	-	Метод спутниковых геодезических измерений (определений)	0,10	$M_t = \sqrt{(m_0^2 + m_1^2)} = \sqrt{(0.04^2 + 0.09^2)} = 0.10$
-	н1166 О	-	-	-	536000,63	1274290,17	-	Метод спутниковых геодезических измерений (определений)	0,10	$M_t = \sqrt{(m_0^2 + m_1^2)} = \sqrt{(0.04^2 + 0.09^2)} = 0.10$
-	н1167 О	-	-	-	536000,67	1274291,89	-	Метод спутниковых геодезических измерений (определений)	0,10	$M_t = \sqrt{(m_0^2 + m_1^2)} = \sqrt{(0.04^2 + 0.09^2)} = 0.10$
-	н1168 О	-	-	-	535992,17	1274292,06	-	Метод спутниковых геодезических измерений (определений)	0,10	$M_t = \sqrt{(m_0^2 + m_1^2)} = \sqrt{(0.04^2 + 0.09^2)} = 0.10$
-	н1169 О	-	-	-	535992,15	1274287,79	-	Метод спутниковых геодезических измерений (определений)	0,10	$M_t = \sqrt{(m_0^2 + m_1^2)} = \sqrt{(0.04^2 + 0.09^2)} = 0.10$
-	н1170 О	-	-	-	535994,42	1274287,69	-	Метод спутниковых геодезических измерений (определений)	0,10	$M_t = \sqrt{(m_0^2 + m_1^2)} = \sqrt{(0.04^2 + 0.09^2)} = 0.10$
-	н1171 О	-	-	-	535994,23	1274281,38	-	Метод спутниковых геодезических измерений (определений)	0,10	$M_t = \sqrt{(m_0^2 + m_1^2)} = \sqrt{(0.04^2 + 0.09^2)} = 0.10$
-	н1164 О	-	-	-	536001,50	1274281,13	-	Метод спутниковых геодезических измерений (определений)	0,10	$M_t = \sqrt{(m_0^2 + m_1^2)} = \sqrt{(0.04^2 + 0.09^2)} = 0.10$

2. Характеристики здания, сооружения, объекта незавершенного строительства с кадастровым номером (обозначением)

35:01:0303014:252

№ п/п	Наименование характеристики	Значение характеристики
1	2	3
1	Вид объекта недвижимости	здание
2	Ранее присвоенный государственный учетный номер здания, сооружения, объекта незавершенного строительства (кадастровый, инвентарный или условный номер)	-

3	Кадастровый номер земельного участка (земельных участков), в границах которого (которых) расположено здание, сооружение, объект незавершенного строительства	35:01:0303014:50
4	Номер кадастрового квартала (кадастровых кварталов), в пределах которого (которых) расположено здание, сооружение, объект незавершенного строительства	35:01:0303014
5	Адрес здания, сооружения, объекта незавершенного строительства	-
	Местоположение здания, сооружения, объекта незавершенного строительства	Российская Федерация, Вологодская область, р-н Вытегорский, с/п Оштинское, с Мегра, ул Ушакова
	Дополнительные сведения о местоположении	-
6	Иные сведения	-

1. Сведения о характерных точках контура

вид объекта недвижимости (здание, сооружение, объект незавершенного строительства) здание

кадастровый номер (обозначение) 35:01:0303014:253

Зона № I

Номер контура	Номера характерных точек контура	Существующие			Уточненные			Метод определения координат	Средняя квадратическая погрешность определения координат характерной точки (M _i), м	Формулы, примененные для расчета средней квадратической погрешности определения координат характерной точки (M _i), м
		Координаты, м		R, м	Координаты, м		R, м			
		X	Y		X	Y				
1	2	3	4	5	6	7	8	9	10	11
	н1172 О	-	-	-	535667,07	1274346,82	-	Метод спутниковых геодезических измерений (определений)	0,10	$M_i = \sqrt{(m_0^2 + m_1^2)} = \sqrt{(0.04^2 + 0.09^2)} = 0.10$
	н1173 О	-	-	-	535667,24	1274363,67	-	Метод спутниковых геодезических измерений (определений)	0,10	$M_i = \sqrt{(m_0^2 + m_1^2)} = \sqrt{(0.04^2 + 0.09^2)} = 0.10$

-	н1174 О	-	-	-	535658,70	1274363,94	-	Метод спутниковых геодезических измерений (определений)	0,10	$Mt=\sqrt{(m0^2+m1^2)}=\sqrt{(0.04^2+0.09^2)}=0.10$
	н1175 О	-	-	-	535658,30	1274347,15	-	Метод спутниковых геодезических измерений (определений)	0,10	$Mt=\sqrt{(m0^2+m1^2)}=\sqrt{(0.04^2+0.09^2)}=0.10$
	н1172 О	-	-	-	535667,07	1274346,82	-	Метод спутниковых геодезических измерений (определений)	0,10	$Mt=\sqrt{(m0^2+m1^2)}=\sqrt{(0.04^2+0.09^2)}=0.10$

2. Характеристики здания, сооружения, объекта незавершенного строительства с кадастровым номером (обозначением)

35:01:0303014:253

№ п/п	Наименование характеристики	Значение характеристики
1	2	3
1	Вид объекта недвижимости	здание
2	Ранее присвоенный государственный учетный номер здания, сооружения, объекта незавершенного строительства (кадастровый, инвентарный или условный номер)	-
3	Кадастровый номер земельного участка (земельных участков), в границах которого (которых) расположено здание, сооружение, объект незавершенного строительства	35:01:0303014:60
4	Номер кадастрового квартала (кадастровых кварталов), в пределах которого (которых) расположено здание, сооружение, объект незавершенного строительства	35:01:0303014
5	Адрес здания, сооружения, объекта незавершенного строительства	Российская Федерация, Вологодская область, р-н Вытегорский, с/п Оштинское, с Мегра, ул Ушакова, Дом 13
	Местоположение здания, сооружения, объекта незавершенного строительства	-
	Дополнительные сведения о местоположении	-
6	Иные сведения	-

1. Сведения о характерных точках контура

вид объекта недвижимости (здание, сооружение, объект незавершенного строительства)здание

Зона № 1

Номер контура	Номера характерных точек контура	Существующие			Уточненные			Метод определения координат	Средняя квадратическая погрешность определения координат характерной точки (M _t), м	Формулы, примененные для расчета средней квадратической погрешности определения координат характерной точки (M _t), м
		Координаты, м		R, м	Координаты, м		R, м			
		X	Y		X	Y				
1	2	3	4	5	6	7	8	9	10	11
-	н1176 O	-	-	-	535797,02	1274356,95	-	Метод спутниковых геодезических измерений (определений)	0,10	$M_t = \sqrt{(m_0^2 + m_1^2)} = \sqrt{(0.04^2 + 0.09^2)} = 0.10$
-	н1177 O	-	-	-	535797,72	1274366,10	-	Метод спутниковых геодезических измерений (определений)	0,10	$M_t = \sqrt{(m_0^2 + m_1^2)} = \sqrt{(0.04^2 + 0.09^2)} = 0.10$
-	н1178 O	-	-	-	535789,59	1274366,77	-	Метод спутниковых геодезических измерений (определений)	0,10	$M_t = \sqrt{(m_0^2 + m_1^2)} = \sqrt{(0.04^2 + 0.09^2)} = 0.10$
-	н1179 O	-	-	-	535789,06	1274357,59	-	Метод спутниковых геодезических измерений (определений)	0,10	$M_t = \sqrt{(m_0^2 + m_1^2)} = \sqrt{(0.04^2 + 0.09^2)} = 0.10$
-	н1176 O	-	-	-	535797,02	1274356,95	-	Метод спутниковых геодезических измерений (определений)	0,10	$M_t = \sqrt{(m_0^2 + m_1^2)} = \sqrt{(0.04^2 + 0.09^2)} = 0.10$

2. Характеристики здания, сооружения, объекта незавершенного строительства с кадастровым номером (обозначением)

35:01:0303014:254

№ п/п	Наименование характеристики	Значение характеристики
1	2	3
1	Вид объекта недвижимости	здание
2	Ранее присвоенный государственный учетный номер здания, сооружения, объекта незавершенного строительства (кадастровый, инвентарный или условный номер)	-
3	Кадастровый номер земельного участка (земельных участков), в границах которого (которых) расположено здание, сооружение, объект незавершенного строительства	35:01:0303014:51
4	Номер кадастрового квартала (кадастровых кварталов), в пределах которого (которых) расположено здание, сооружение, объект незавершенного строительства	35:01:0303014

5	Адрес здания, сооружения, объекта незавершенного строительства	Российская Федерация, Вологодская область, р-н Вытегорский, с/п Оштинское, с Мегра, ул Ушакова, Дом 6
	Местоположение здания, сооружения, объекта незавершенного строительства	-
	Дополнительные сведения о местоположении	-
6	Иные сведения	-

1. Сведения о характерных точках контура

вид объекта недвижимости (здание, сооружение, объект незавершенного строительства) здание

кадастровый номер (обозначение) 35:01:0303014:255

Зона № 1

Номер контура	Номера характерных точек контура	Существующие			Уточненные			Метод определения координат	Средняя квадратическая погрешность определения координат характерной точки (M _t), м	Формулы, примененные для расчета средней квадратической погрешности определения координат характерной точки (M _t), м
		Координаты, м		R, м	Координаты, м		R, м			
		X	Y		X	Y				
1	2	3	4	5	6	7	8	9	10	11
-	n1180 O	-	-	-	535700,05	1274368,89	-	Метод спутниковых геодезических измерений (определений)	0,10	$M_t = \sqrt{(m_0^2 + m_1^2)} = \sqrt{(0.04^2 + 0.09^2)} = 0.10$
-	n1181 O	-	-	-	535700,32	1274375,64	-	Метод спутниковых геодезических измерений (определений)	0,10	$M_t = \sqrt{(m_0^2 + m_1^2)} = \sqrt{(0.04^2 + 0.09^2)} = 0.10$
-	n1182 O	-	-	-	535702,79	1274375,66	-	Метод спутниковых геодезических измерений (определений)	0,10	$M_t = \sqrt{(m_0^2 + m_1^2)} = \sqrt{(0.04^2 + 0.09^2)} = 0.10$
-	n1183 O	-	-	-	535702,86	1274380,10	-	Метод спутниковых геодезических измерений (определений)	0,10	$M_t = \sqrt{(m_0^2 + m_1^2)} = \sqrt{(0.04^2 + 0.09^2)} = 0.10$
-	n1184 O	-	-	-	535699,57	1274380,10	-	Метод спутниковых геодезических измерений (определений)	0,10	$M_t = \sqrt{(m_0^2 + m_1^2)} = \sqrt{(0.04^2 + 0.09^2)} = 0.10$

н1185 О	-	-	-	535699,65	1274385,14	-	Метод спутниковых геодезических измерений (определений)	0,10	$Mt = \sqrt{(m0^2 + m1^2)} = \sqrt{(0.04^2 + 0.09^2)} = 0.10$
н1186 О	-	-	-	535693,10	1274385,39	-	Метод спутниковых геодезических измерений (определений)	0,10	$Mt = \sqrt{(m0^2 + m1^2)} = \sqrt{(0.04^2 + 0.09^2)} = 0.10$
н1187 О	-	-	-	535692,88	1274369,20	-	Метод спутниковых геодезических измерений (определений)	0,10	$Mt = \sqrt{(m0^2 + m1^2)} = \sqrt{(0.04^2 + 0.09^2)} = 0.10$
н1180 О	-	-	-	535700,05	1274368,89	-	Метод спутниковых геодезических измерений (определений)	0,10	$Mt = \sqrt{(m0^2 + m1^2)} = \sqrt{(0.04^2 + 0.09^2)} = 0.10$

2. Характеристики здания, сооружения, объекта незавершенного строительства с кадастровым номером (обозначением)

35:01:0303014:255

№ п/п	Наименование характеристики	Значение характеристики
1	2	3
1	Вид объекта недвижимости	здание
2	Ранее присвоенный государственный учетный номер здания, сооружения, объекта незавершенного строительства (кадастровый, инвентарный или условный номер)	-
3	Кадастровый номер земельного участка (земельных участков), в границах которого (которых) расположено здание, сооружение, объект незавершенного строительства	35:01:0303014:57
4	Номер кадастрового квартала (кадастровых кварталов), в пределах которого (которых) расположено здание, сооружение, объект незавершенного строительства	35:01:0303014
5	Адрес здания, сооружения, объекта незавершенного строительства	Российская Федерация, Вологодская область, р-н Вытегорский, с/п Оштинское, с Мегра, ул Ушакова, Дом 12
	Местоположение здания, сооружения, объекта незавершенного строительства	-
	Дополнительные сведения о местоположении	-
6	Иные сведения	-

1. Сведения о характерных точках контура

вид объекта недвижимости (здание, сооружение, объект незавершенного строительства) здание

кадастровый номер (обозначение) 35:01:0303014:257

Зона № 1

Номер контура	Номера характерных точек контура	Существующие			Уточненные			Метод определения координат	Средняя квадратическая погрешность определения координат характерной точки (M _t), м	Формулы, примененные для расчета средней квадратической погрешности определения координат характерной точки (M _t), м
		Координаты, м		R, м	Координаты, м		R, м			
		X	Y		X	Y				
1	2	3	4	5	6	7	8	9	10	11
-	н1188 О	-	-	-	535835,67	1274297,68	-	Метод спутниковых геодезических измерений (определений)	0,10	$M_t = \sqrt{(m_0^2 + m_1^2)} = \sqrt{(0.04^2 + 0.09^2)} = 0.10$
-	н1189 О	-	-	-	535837,30	1274305,28	-	Метод спутниковых геодезических измерений (определений)	0,10	$M_t = \sqrt{(m_0^2 + m_1^2)} = \sqrt{(0.04^2 + 0.09^2)} = 0.10$
-	н1190 О	-	-	-	535840,86	1274304,74	-	Метод спутниковых геодезических измерений (определений)	0,10	$M_t = \sqrt{(m_0^2 + m_1^2)} = \sqrt{(0.04^2 + 0.09^2)} = 0.10$
-	н1191 О	-	-	-	535841,71	1274308,87	-	Метод спутниковых геодезических измерений (определений)	0,10	$M_t = \sqrt{(m_0^2 + m_1^2)} = \sqrt{(0.04^2 + 0.09^2)} = 0.10$
-	н1192 О	-	-	-	535829,64	1274311,18	-	Метод спутниковых геодезических измерений (определений)	0,10	$M_t = \sqrt{(m_0^2 + m_1^2)} = \sqrt{(0.04^2 + 0.09^2)} = 0.10$
-	н1193 О	-	-	-	535827,40	1274299,07	-	Метод спутниковых геодезических измерений (определений)	0,10	$M_t = \sqrt{(m_0^2 + m_1^2)} = \sqrt{(0.04^2 + 0.09^2)} = 0.10$
-	н1188 О	-	-	-	535835,67	1274297,68	-	Метод спутниковых геодезических измерений (определений)	0,10	$M_t = \sqrt{(m_0^2 + m_1^2)} = \sqrt{(0.04^2 + 0.09^2)} = 0.10$

2. Характеристики здания, сооружения, объекта незавершенного строительства с кадастровым номером (обозначением)

35:01:0303014:257

№ п/п	Наименование характеристики	Значение характеристики
1	2	3
1	Вид объекта недвижимости	здание

2	Ранее присвоенный государственный учетный номер здания, сооружения, объекта незавершенного строительства (кадастровый, инвентарный или условный номер)	-
3	Кадастровый номер земельного участка (земельных участков), в границах которого (которых) расположено здание, сооружение, объект незавершенного строительства	35:01:0303014:119
4	Номер кадастрового квартала (кадастровых кварталов), в пределах которого (которых) расположено здание, сооружение, объект незавершенного строительства	35:01:0303014
5	Адрес здания, сооружения, объекта незавершенного строительства	Российская Федерация, Вологодская область, р-н Вытегорский, с/п Оштинское, с Мегра, ул Ушакова, Дом 5
	Местоположение здания, сооружения, объекта незавершенного строительства	-
	Дополнительные сведения о местоположении	-
6	Иные сведения	-

1. Сведения о характерных точках контура

вид объекта недвижимости (здание, сооружение, объект незавершенного строительства) здание

кадастровый номер (обозначение) 35:01:0303014:258

Зона № 1

Номер контура	Номера характерных точек контура	Существующие			Уточненные			Метод определения координат	Средняя квадратическая погрешность определения координат характерной точки (M _t), м	Формулы, примененные для расчета средней квадратической погрешности определения координат характерной точки (M _t), м
		Координаты, м		R, м	Координаты, м		R, м			
		X	Y		X	Y				
1	2	3	4	5	6	7	8	9	10	11
	n1194 O	-	-	-	535540,88	1274133,59	-	Метод спутниковых геодезических измерений (определений)	0,10	$M_t = \sqrt{(m_0^2 + m_1^2)} = \sqrt{(0.04^2 + 0.09^2)} = 0.10$

-	н1195 О	-	-	-	535540,15	1274145,35	-	Метод спутниковых геодезических измерений (определений)	0,10	$Mt=\sqrt{(m0^2+m1^2)}=\sqrt{(0.04^2+0.09^2)}=0.10$
-	н1196 О	-	-	-	535532,51	1274144,88	-	Метод спутниковых геодезических измерений (определений)	0,10	$Mt=\sqrt{(m0^2+m1^2)}=\sqrt{(0.04^2+0.09^2)}=0.10$
-	н1197 О	-	-	-	535533,24	1274133,11	-	Метод спутниковых геодезических измерений (определений)	0,10	$Mt=\sqrt{(m0^2+m1^2)}=\sqrt{(0.04^2+0.09^2)}=0.10$
-	н1194 О	-	-	-	535540,88	1274133,59	-	Метод спутниковых геодезических измерений (определений)	0,10	$Mt=\sqrt{(m0^2+m1^2)}=\sqrt{(0.04^2+0.09^2)}=0.10$

2. Характеристики здания, сооружения, объекта незавершенного строительства с кадастровым номером (обозначением)

35:01:0303014:258

№ п/п	Наименование характеристики	Значение характеристики
1	2	3
1	Вид объекта недвижимости	здание
2	Ранее присвоенный государственный учетный номер здания, сооружения, объекта незавершенного строительства (кадастровый, инвентарный или условный номер)	-
3	Кадастровый номер земельного участка (земельных участков), в границах которого (которых) расположено здание, сооружение, объект незавершенного строительства	35:01:0303014:56
4	Номер кадастрового квартала (кадастровых кварталов), в пределах которого (которых) расположено здание, сооружение, объект незавершенного строительства	35:01:0303014
5	Адрес здания, сооружения, объекта незавершенного строительства	Российская Федерация, Вологодская область, р-н Вытегорский, с/п Оштинское, с Мегра, ул Железногорская, Дом 15
	Местоположение здания, сооружения, объекта незавершенного строительства	-
	Дополнительные сведения о местоположении	-
6	Иные сведения	-

1. Сведения о характерных точках контура

вид объекта недвижимости (здание, сооружение, объект незавершенного строительства) здание

кадастровый номер (обозначение) 35:01:0303014:260

Зона № 1

Номер контура	Номера характерных точек контура	Существующие			Уточненные			Метод определения координат	Средняя квадратическая погрешность определения координат характерной точки (M _t), м	Формулы, примененные для расчета средней квадратической погрешности определения координат характерной точки (M _t), м
		Координаты, м		R, м	Координаты, м		R, м			
		X	Y		X	Y				
1	2	3	4	5	6	7	8	9	10	11
	н1198 О	-	-	-	535745,92	1274146,08	-	Метод спутниковых геодезических измерений (определений)	0,10	$M_t = \sqrt{(m_0^2 + m_1^2)} = \sqrt{(0.04^2 + 0.09^2)} = 0.10$
	н1199 О	-	-	-	535745,05	1274151,98	-	Метод спутниковых геодезических измерений (определений)	0,10	$M_t = \sqrt{(m_0^2 + m_1^2)} = \sqrt{(0.04^2 + 0.09^2)} = 0.10$
	н1200 О	-	-	-	535744,82	1274153,56	-	Метод спутниковых геодезических измерений (определений)	0,10	$M_t = \sqrt{(m_0^2 + m_1^2)} = \sqrt{(0.04^2 + 0.09^2)} = 0.10$
	н1201 О	-	-	-	535747,63	1274153,97	-	Метод спутниковых геодезических измерений (определений)	0,10	$M_t = \sqrt{(m_0^2 + m_1^2)} = \sqrt{(0.04^2 + 0.09^2)} = 0.10$
	н1202 О	-	-	-	535747,20	1274156,87	-	Метод спутниковых геодезических измерений (определений)	0,10	$M_t = \sqrt{(m_0^2 + m_1^2)} = \sqrt{(0.04^2 + 0.09^2)} = 0.10$
	н1203 О	-	-	-	535744,39	1274156,51	-	Метод спутниковых геодезических измерений (определений)	0,10	$M_t = \sqrt{(m_0^2 + m_1^2)} = \sqrt{(0.04^2 + 0.09^2)} = 0.10$
	н1204 О	-	-	-	535743,33	1274163,73	-	Метод спутниковых геодезических измерений (определений)	0,10	$M_t = \sqrt{(m_0^2 + m_1^2)} = \sqrt{(0.04^2 + 0.09^2)} = 0.10$
	н1205 О	-	-	-	535739,05	1274163,07	-	Метод спутниковых геодезических измерений (определений)	0,10	$M_t = \sqrt{(m_0^2 + m_1^2)} = \sqrt{(0.04^2 + 0.09^2)} = 0.10$
	н1206 О	-	-	-	535734,73	1274162,42	-	Метод спутниковых геодезических измерений (определений)	0,10	$M_t = \sqrt{(m_0^2 + m_1^2)} = \sqrt{(0.04^2 + 0.09^2)} = 0.10$

н1207 О	-	-	-	535736,45	1274150,67	-	Метод спутниковых геодезических измерений (определений)	0,10	$Mt=\sqrt{(m0^2+m1^2)}=\sqrt{(0.04^2+0.09^2)}=0.10$
н1208 О	-	-	-	535740,77	1274151,33	-	Метод спутниковых геодезических измерений (определений)	0,10	$Mt=\sqrt{(m0^2+m1^2)}=\sqrt{(0.04^2+0.09^2)}=0.10$
н1209 О	-	-	-	535741,66	1274151,47	-	Метод спутниковых геодезических измерений (определений)	0,10	$Mt=\sqrt{(m0^2+m1^2)}=\sqrt{(0.04^2+0.09^2)}=0.10$
н1210 О	-	-	-	535742,52	1274145,58	-	Метод спутниковых геодезических измерений (определений)	0,10	$Mt=\sqrt{(m0^2+m1^2)}=\sqrt{(0.04^2+0.09^2)}=0.10$
н1198 О	-	-	-	535745,92	1274146,08	-	Метод спутниковых геодезических измерений (определений)	0,10	$Mt=\sqrt{(m0^2+m1^2)}=\sqrt{(0.04^2+0.09^2)}=0.10$

2. Характеристики здания, сооружения, объекта незавершенного строительства с кадастровым номером (обозначением)

35:01:0303014:260

№ п/п	Наименование характеристики	Значение характеристики
1	2	3
1	Вид объекта недвижимости	здание
2	Ранее присвоенный государственный учетный номер здания, сооружения, объекта незавершенного строительства (кадастровый, инвентарный или условный номер)	-
3	Кадастровый номер земельного участка (земельных участков), в границах которого (которых) расположено здание, сооружение, объект незавершенного строительства	35:01:0303014:11, 35:01:0303014:12
4	Номер кадастрового квартала (кадастровых кварталов), в пределах которого (которых) расположено здание, сооружение, объект незавершенного строительства	35:01:0303014
5	Адрес здания, сооружения, объекта незавершенного строительства	Российская Федерация, Вологодская область, р-н Вытегорский, с/п Оштинское, с Мегра, ул Железнодорожная, Дом 10
	Местоположение здания, сооружения, объекта незавершенного строительства	-
	Дополнительные сведения о местоположении	-

6	Иные сведения	-
---	---------------	---

1. Сведения о характерных точках контура

вид объекта недвижимости (здание, сооружение, объект незавершенного строительства) здание

кадастровый номер (обозначение) 35:01:0303014:261

Зона № 1

Номер контура	Номера характерных точек контура	Существующие			Уточненные			Метод определения координат	Средняя квадратическая погрешность определения координат характерной точки (M _t), м	Формулы, примененные для расчета средней квадратической погрешности определения координат характерной точки (M _t), м
		Координаты, м		R, м	Координаты, м		R, м			
		X	Y		X	Y				
1	2	3	4	5	6	7	8	9	10	11
-	н1211 О	-	-	-	535868,35	1274462,05	-	Метод спутниковых геодезических измерений (определений)	0,10	$M_t = \sqrt{(m_0^2 + m_1^2)} = \sqrt{(0.04^2 + 0.09^2)} = 0.10$
-	н1212 О	-	-	-	535867,72	1274479,17	-	Метод спутниковых геодезических измерений (определений)	0,10	$M_t = \sqrt{(m_0^2 + m_1^2)} = \sqrt{(0.04^2 + 0.09^2)} = 0.10$
-	н1213 О	-	-	-	535841,78	1274478,16	-	Метод спутниковых геодезических измерений (определений)	0,10	$M_t = \sqrt{(m_0^2 + m_1^2)} = \sqrt{(0.04^2 + 0.09^2)} = 0.10$
-	н1214 О	-	-	-	535840,97	1274501,73	-	Метод спутниковых геодезических измерений (определений)	0,10	$M_t = \sqrt{(m_0^2 + m_1^2)} = \sqrt{(0.04^2 + 0.09^2)} = 0.10$
-	н1215 О	-	-	-	535866,83	1274502,51	-	Метод спутниковых геодезических измерений (определений)	0,10	$M_t = \sqrt{(m_0^2 + m_1^2)} = \sqrt{(0.04^2 + 0.09^2)} = 0.10$
-	н1216 О	-	-	-	535866,07	1274518,17	-	Метод спутниковых геодезических измерений (определений)	0,10	$M_t = \sqrt{(m_0^2 + m_1^2)} = \sqrt{(0.04^2 + 0.09^2)} = 0.10$
-	н1217 О	-	-	-	535828,91	1274516,35	-	Метод спутниковых геодезических измерений (определений)	0,10	$M_t = \sqrt{(m_0^2 + m_1^2)} = \sqrt{(0.04^2 + 0.09^2)} = 0.10$
-	н1218 О	-	-	-	535831,35	1274462,04	-	Метод спутниковых геодезических измерений (определений)	0,10	$M_t = \sqrt{(m_0^2 + m_1^2)} = \sqrt{(0.04^2 + 0.09^2)} = 0.10$
-	н1219 О	-	-	-	535859,77	1274463,10	-	Метод спутниковых геодезических измерений (определений)	0,10	$M_t = \sqrt{(m_0^2 + m_1^2)} = \sqrt{(0.04^2 + 0.09^2)} = 0.10$

н1220 О	-	-	-	535859,78	1274461,94	-	Метод спутниковых геодезических измерений (определений)	0,10	$Mt = \sqrt{(m0^2 + m1^2)} = \sqrt{(0.04^2 + 0.09^2)} = 0.10$
н1211 О	-	-	-	535868,35	1274462,05	-	Метод спутниковых геодезических измерений (определений)	0,10	$Mt = \sqrt{(m0^2 + m1^2)} = \sqrt{(0.04^2 + 0.09^2)} = 0.10$

2. Характеристики здания, сооружения, объекта незавершенного строительства с кадастровым номером (обозначением)

35:01:0303014:261

№ п/п	Наименование характеристики	Значение характеристики
1	2	3
1	Вид объекта недвижимости	здание
2	Ранее присвоенный государственный учетный номер здания, сооружения, объекта незавершенного строительства (кадастровый, инвентарный или условный номер)	-
3	Кадастровый номер земельного участка (земельных участков), в границах которого (которых) расположено здание, сооружение, объект незавершенного строительства	35:01:0303014:155
4	Номер кадастрового квартала (кадастровых кварталов), в пределах которого (которых) расположено здание, сооружение, объект незавершенного строительства	35:01:0303014
5	Адрес здания, сооружения, объекта незавершенного строительства	Российская Федерация, Вологодская область, р-н Вытегорский, с/п Оштинское, с Мегра, ул Центральная, Дом 10
	Местоположение здания, сооружения, объекта незавершенного строительства	-
	Дополнительные сведения о местоположении	-
6	Иные сведения	-

1. Сведения о характерных точках контура

вид объекта недвижимости (здание, сооружение, объект незавершенного строительства) здание

кадастровый номер (обозначение) 35:01:0303014:264

Зона № 1

Номер контура	Номера характерных точек контура	Существующие			Уточненные			Метод определения координат	Средняя квадратическая погрешность определения координат характерной точки (M _t), м	Формулы, примененные для расчета средней квадратической погрешности определения координат характерной точки (M _t), м
		Координаты, м		R, м	Координаты, м		R, м			
		X	Y		X	Y				
1	2	3	4	5	6	7	8	9	10	11
-	n1221 O	-	-	-	535599,43	1274460,65	-	Метод спутниковых геодезических измерений (определений)	0,10	$M_t = \sqrt{(m_0^2 + m_1^2)} = \sqrt{(0.04^2 + 0.09^2)} = 0.10$
-	n1222 O	-	-	-	535602,06	1274472,27	-	Метод спутниковых геодезических измерений (определений)	0,10	$M_t = \sqrt{(m_0^2 + m_1^2)} = \sqrt{(0.04^2 + 0.09^2)} = 0.10$
-	n1223 O	-	-	-	535571,67	1274480,02	-	Метод спутниковых геодезических измерений (определений)	0,10	$M_t = \sqrt{(m_0^2 + m_1^2)} = \sqrt{(0.04^2 + 0.09^2)} = 0.10$
-	n1224 O	-	-	-	535568,79	1274468,33	-	Метод спутниковых геодезических измерений (определений)	0,10	$M_t = \sqrt{(m_0^2 + m_1^2)} = \sqrt{(0.04^2 + 0.09^2)} = 0.10$
-	n1221 O	-	-	-	535599,43	1274460,65	-	Метод спутниковых геодезических измерений (определений)	0,10	$M_t = \sqrt{(m_0^2 + m_1^2)} = \sqrt{(0.04^2 + 0.09^2)} = 0.10$

2. Характеристики здания, сооружения, объекта незавершенного строительства с кадастровым номером (обозначением)

35:01:0303014:264

№ п/п	Наименование характеристики	Значение характеристики
1	2	3
1	Вид объекта недвижимости	здание
2	Ранее присвоенный государственный учетный номер здания, сооружения, объекта незавершенного строительства (кадастровый, инвентарный или условный номер)	-
3	Кадастровый номер земельного участка (земельных участков), в границах которого (которых) расположено здание, сооружение, объект незавершенного строительства	-
4	Номер кадастрового квартала (кадастровых кварталов), в пределах которого (которых) расположено здание, сооружение, объект незавершенного строительства	35:01:0303014

5	Адрес здания, сооружения, объекта незавершенного строительства	-
	Местоположение здания, сооружения, объекта незавершенного строительства	<i>Российская Федерация, Вологодская область, р-н Вытегорский, с/п Оштинское, с Мегра, ул Центральная</i>
	Дополнительные сведения о местоположении	-
6	Иные сведения	<i>Многоквартирный дом</i>

1. Сведения о характерных точках контура

вид объекта недвижимости (здание, сооружение, объект незавершенного строительства) здание

кадастровый номер (обозначение) 35:01:0303014:266

Зона № 1

Номер контура	Номера характерных точек контура	Существующие			Уточненные			Метод определения координат	Средняя квадратическая погрешность определения координат характерной точки (M _t), м	Формулы, примененные для расчета средней квадратической погрешности определения координат характерной точки (M _t), м
		Координаты, м		R, м	Координаты, м		R, м			
		X	Y		X	Y				
1	2	3	4	5	6	7	8	9	10	11
-	n1225 O	-	-	-	535721,64	1274360,68	-	<i>Метод спутниковых геодезических измерений (определений)</i>	0,10	$M_t = \sqrt{(m_0^2 + m_1^2)} = \sqrt{(0.04^2 + 0.09^2)} = 0.10$
-	n1226 O	-	-	-	535721,87	1274367,89	-	<i>Метод спутниковых геодезических измерений (определений)</i>	0,10	$M_t = \sqrt{(m_0^2 + m_1^2)} = \sqrt{(0.04^2 + 0.09^2)} = 0.10$
-	n1227 O	-	-	-	535723,93	1274367,81	-	<i>Метод спутниковых геодезических измерений (определений)</i>	0,10	$M_t = \sqrt{(m_0^2 + m_1^2)} = \sqrt{(0.04^2 + 0.09^2)} = 0.10$
-	n1228 O	-	-	-	535724,14	1274372,34	-	<i>Метод спутниковых геодезических измерений (определений)</i>	0,10	$M_t = \sqrt{(m_0^2 + m_1^2)} = \sqrt{(0.04^2 + 0.09^2)} = 0.10$
-	n1229 O	-	-	-	535719,70	1274372,46	-	<i>Метод спутниковых геодезических измерений (определений)</i>	0,10	$M_t = \sqrt{(m_0^2 + m_1^2)} = \sqrt{(0.04^2 + 0.09^2)} = 0.10$

н1230 О	-	-	-	535719,83	1274378,45	-	Метод спутниковых геодезических измерений (определений)	0,10	$Mt = \sqrt{(m0^2 + m1^2)} = \sqrt{(0.04^2 + 0.09^2)} = 0.10$
н1231 О	-	-	-	535713,16	1274378,72	-	Метод спутниковых геодезических измерений (определений)	0,10	$Mt = \sqrt{(m0^2 + m1^2)} = \sqrt{(0.04^2 + 0.09^2)} = 0.10$
н1232 О	-	-	-	535712,97	1274360,82	-	Метод спутниковых геодезических измерений (определений)	0,10	$Mt = \sqrt{(m0^2 + m1^2)} = \sqrt{(0.04^2 + 0.09^2)} = 0.10$
н1225 О	-	-	-	535721,64	1274360,68	-	Метод спутниковых геодезических измерений (определений)	0,10	$Mt = \sqrt{(m0^2 + m1^2)} = \sqrt{(0.04^2 + 0.09^2)} = 0.10$

2. Характеристики здания, сооружения, объекта незавершенного строительства с кадастровым номером (обозначением)

35:01:0303014:266

№ п/п	Наименование характеристики	Значение характеристики
1	2	3
1	Вид объекта недвижимости	здание
2	Ранее присвоенный государственный учетный номер здания, сооружения, объекта незавершенного строительства (кадастровый, инвентарный или условный номер)	-
3	Кадастровый номер земельного участка (земельных участков), в границах которого (которых) расположено здание, сооружение, объект незавершенного строительства	35:01:0303014:1
4	Номер кадастрового квартала (кадастровых кварталов), в пределах которого (которых) расположено здание, сооружение, объект незавершенного строительства	35:01:0303014
5	Адрес здания, сооружения, объекта незавершенного строительства	Российская Федерация, Вологодская область, р-н Вытегорский, с/п Оштинское, с Мегра, ул Ушакова, Дом 10
	Местоположение здания, сооружения, объекта незавершенного строительства	-
	Дополнительные сведения о местоположении	-
6	Иные сведения	-

1. Сведения о характерных точках контура

вид объекта недвижимости (здание, сооружение, объект незавершенного строительства) здание

кадастровый номер (обозначение) 35:01:0303014:267

Зона № 1

Номер контура	Номера характерных точек контура	Существующие			Уточненные			Метод определения координат	Средняя квадратическая погрешность определения координат характерной точки (M _t), м	Формулы, примененные для расчета средней квадратической погрешности определения координат характерной точки (M _t), м
		Координаты, м		R, м	Координаты, м		R, м			
		X	Y		X	Y				
1	2	3	4	5	6	7	8	9	10	11
-	н1233 О	-	-	-	535954,07	1274540,55	-	Метод спутниковых геодезических измерений (определений)	0,10	$M_t = \sqrt{(m_0^2 + m_1^2)} = \sqrt{(0.04^2 + 0.09^2)} = 0.10$
-	н1234 О	-	-	-	535949,64	1274557,31	-	Метод спутниковых геодезических измерений (определений)	0,10	$M_t = \sqrt{(m_0^2 + m_1^2)} = \sqrt{(0.04^2 + 0.09^2)} = 0.10$
-	н1235 О	-	-	-	535944,54	1274555,90	-	Метод спутниковых геодезических измерений (определений)	0,10	$M_t = \sqrt{(m_0^2 + m_1^2)} = \sqrt{(0.04^2 + 0.09^2)} = 0.10$
-	н1236 О	-	-	-	535945,86	1274550,76	-	Метод спутниковых геодезических измерений (определений)	0,10	$M_t = \sqrt{(m_0^2 + m_1^2)} = \sqrt{(0.04^2 + 0.09^2)} = 0.10$
-	н1237 О	-	-	-	535942,17	1274549,68	-	Метод спутниковых геодезических измерений (определений)	0,10	$M_t = \sqrt{(m_0^2 + m_1^2)} = \sqrt{(0.04^2 + 0.09^2)} = 0.10$
-	н1238 О	-	-	-	535943,44	1274545,33	-	Метод спутниковых геодезических измерений (определений)	0,10	$M_t = \sqrt{(m_0^2 + m_1^2)} = \sqrt{(0.04^2 + 0.09^2)} = 0.10$
-	н1239 О	-	-	-	535944,74	1274545,72	-	Метод спутниковых геодезических измерений (определений)	0,10	$M_t = \sqrt{(m_0^2 + m_1^2)} = \sqrt{(0.04^2 + 0.09^2)} = 0.10$
-	н1240 О	-	-	-	535946,66	1274538,74	-	Метод спутниковых геодезических измерений (определений)	0,10	$M_t = \sqrt{(m_0^2 + m_1^2)} = \sqrt{(0.04^2 + 0.09^2)} = 0.10$
-	н1233 О	-	-	-	535954,07	1274540,55	-	Метод спутниковых геодезических измерений (определений)	0,10	$M_t = \sqrt{(m_0^2 + m_1^2)} = \sqrt{(0.04^2 + 0.09^2)} = 0.10$

2. Характеристики здания, сооружения, объекта незавершенного строительства с кадастровым номером (обозначением)

35:01:0303014:267

№ п/п	Наименование характеристики	Значение характеристики
1	2	3
1	Вид объекта недвижимости	здание
2	Ранее присвоенный государственный учетный номер здания, сооружения, объекта незавершенного строительства (кадастровый, инвентарный или условный номер)	-
3	Кадастровый номер земельного участка (земельных участков), в границах которого (которых) расположено здание, сооружение, объект незавершенного строительства	35:01:0303014:99
4	Номер кадастрового квартала (кадастровых кварталов), в пределах которого (которых) расположено здание, сооружение, объект незавершенного строительства	35:01:0303014
5	Адрес здания, сооружения, объекта незавершенного строительства	-
	Местоположение здания, сооружения, объекта незавершенного строительства	Российская Федерация, Вологодская область, р-н Вытегорский, с/п Оштинское, д Ушаково
	Дополнительные сведения о местоположении	-
6	Иные сведения	-

1. Сведения о характерных точках контура

вид объекта недвижимости (здание, сооружение, объект незавершенного строительства) здание

кадастровый номер (обозначение) 35:01:0303014:268

Зона № I

Номер контура	Номера характерных точек контура	Существующие			Уточненные			Метод определения координат	Средняя квадратическая погрешность определения координат характерной точки (M _t), м	Формулы, примененные для расчета средней квадратической погрешности определения координат характерной точки (M _t), м
		Координаты, м		R, м	Координаты, м		R, м			
		X	Y		X	Y				
1	2	3	4	5	6	7	8	9	10	11

-	н1241 О	-	-	-	535922,32	1274531,63	-	Метод спутниковых геодезических измерений (определений)	0,10	$Mt=\sqrt{(m0^2+m1^2)}=\sqrt{(0.04^2+0.09^2)}=0.10$
	н1242 О	-	-	-	535920,63	1274540,12	-	Метод спутниковых геодезических измерений (определений)	0,10	$Mt=\sqrt{(m0^2+m1^2)}=\sqrt{(0.04^2+0.09^2)}=0.10$
	н1243 О	-	-	-	535923,17	1274540,74	-	Метод спутниковых геодезических измерений (определений)	0,10	$Mt=\sqrt{(m0^2+m1^2)}=\sqrt{(0.04^2+0.09^2)}=0.10$
	н1244 О	-	-	-	535921,50	1274547,62	-	Метод спутниковых геодезических измерений (определений)	0,10	$Mt=\sqrt{(m0^2+m1^2)}=\sqrt{(0.04^2+0.09^2)}=0.10$
	н1245 О	-	-	-	535910,01	1274544,73	-	Метод спутниковых геодезических измерений (определений)	0,10	$Mt=\sqrt{(m0^2+m1^2)}=\sqrt{(0.04^2+0.09^2)}=0.10$
	н1246 О	-	-	-	535913,98	1274529,74	-	Метод спутниковых геодезических измерений (определений)	0,10	$Mt=\sqrt{(m0^2+m1^2)}=\sqrt{(0.04^2+0.09^2)}=0.10$
	н1241 О	-	-	-	535922,32	1274531,63	-	Метод спутниковых геодезических измерений (определений)	0,10	$Mt=\sqrt{(m0^2+m1^2)}=\sqrt{(0.04^2+0.09^2)}=0.10$

2. Характеристики здания, сооружения, объекта незавершенного строительства с кадастровым номером (обозначением)

35:01:0303014:268

№ п/п	Наименование характеристики	Значение характеристики
1	2	3
1	Вид объекта недвижимости	здание
2	Ранее присвоенный государственный учетный номер здания, сооружения, объекта незавершенного строительства (кадастровый, инвентарный или условный номер)	-
3	Кадастровый номер земельного участка (земельных участков), в границах которого (которых) расположено здание, сооружение, объект незавершенного строительства	35:01:0303014:98
4	Номер кадастрового квартала (кадастровых кварталов), в пределах которого (которых) расположено здание, сооружение, объект незавершенного строительства	35:01:0303014
	Адрес здания, сооружения, объекта незавершенного строительства	Российская Федерация, Вологодская область, р-н Вытегорский, с/п Оштинское, с Мегра, ул Центральная, Дом 6

5	Местоположение здания, сооружения, объекта незавершенного строительства	-
	Дополнительные сведения о местоположении	-
6	Иные сведения	-

1. Сведения о характерных точках контура

вид объекта недвижимости (здание, сооружение, объект незавершенного строительства) здание

кадастровый номер (обозначение) 35:01:0303014:348

Зона № 1

Номер контура	Номера характерных точек контура	Существующие			Уточненные			Метод определения координат	Средняя квадратическая погрешность определения координат характерной точки (M _t), м	Формулы, примененные для расчета средней квадратической погрешности определения координат характерной точки (M _t), м
		Координаты, м		R, м	Координаты, м		R, м			
		X	Y		X	Y				
1	2	3	4	5	6	7	8	9	10	11
-	н1247 О	-	-	-	535849,39	1274032,52	-	Метод спутниковых геодезических измерений (определений)	0,10	$M_t = \sqrt{(m_0^2 + m_1^2)} = \sqrt{(0.04^2 + 0.09^2)} = 0.10$
-	н1248 О	-	-	-	535849,18	1274041,66	-	Метод спутниковых геодезических измерений (определений)	0,10	$M_t = \sqrt{(m_0^2 + m_1^2)} = \sqrt{(0.04^2 + 0.09^2)} = 0.10$
-	н1249 О	-	-	-	535848,20	1274041,66	-	Метод спутниковых геодезических измерений (определений)	0,10	$M_t = \sqrt{(m_0^2 + m_1^2)} = \sqrt{(0.04^2 + 0.09^2)} = 0.10$
-	н1250 О	-	-	-	535848,16	1274045,10	-	Метод спутниковых геодезических измерений (определений)	0,10	$M_t = \sqrt{(m_0^2 + m_1^2)} = \sqrt{(0.04^2 + 0.09^2)} = 0.10$
-	н1251 О	-	-	-	535842,23	1274045,03	-	Метод спутниковых геодезических измерений (определений)	0,10	$M_t = \sqrt{(m_0^2 + m_1^2)} = \sqrt{(0.04^2 + 0.09^2)} = 0.10$
-	н1252 О	-	-	-	535842,30	1274041,79	-	Метод спутниковых геодезических измерений (определений)	0,10	$M_t = \sqrt{(m_0^2 + m_1^2)} = \sqrt{(0.04^2 + 0.09^2)} = 0.10$

н1253 О	-	-	-	535841,31	1274041,74	-	Метод спутниковых геодезических измерений (определений)	0,10	$Mt=\sqrt{(m0^2+m1^2)}=\sqrt{(0.04^2+0.09^2)}=0.10$
н1254 О	-	-	-	535841,55	1274032,38	-	Метод спутниковых геодезических измерений (определений)	0,10	$Mt=\sqrt{(m0^2+m1^2)}=\sqrt{(0.04^2+0.09^2)}=0.10$
н1247 О	-	-	-	535849,39	1274032,52	-	Метод спутниковых геодезических измерений (определений)	0,10	$Mt=\sqrt{(m0^2+m1^2)}=\sqrt{(0.04^2+0.09^2)}=0.10$

2. Характеристики здания, сооружения, объекта незавершенного строительства с кадастровым номером (обозначением)

35:01:0303014:348

№ п/п	Наименование характеристики	Значение характеристики
1	2	3
1	Вид объекта недвижимости	здание
2	Ранее присвоенный государственный учетный номер здания, сооружения, объекта незавершенного строительства (кадастровый, инвентарный или условный номер)	-
3	Кадастровый номер земельного участка (земельных участков), в границах которого (которых) расположено здание, сооружение, объект незавершенного строительства	35:01:0303014:20
4	Номер кадастрового квартала (кадастровых кварталов), в пределах которого (которых) расположено здание, сооружение, объект незавершенного строительства	35:01:0303014
5	Адрес здания, сооружения, объекта незавершенного строительства	Российская Федерация, Вологодская область, р-н Вытегорский, с/п Оштинское, с Мегра, ул Железногорская, Дом 18
	Местоположение здания, сооружения, объекта незавершенного строительства	-
	Дополнительные сведения о местоположении	-
6	Иные сведения	-

1. Сведения о характерных точках контура

вид объекта недвижимости (здание, сооружение, объект незавершенного строительства)здание

Зона № 1

Номер контура	Номера характерных точек контура	Существующие			Уточненные			Метод определения координат	Средняя квадратическая погрешность определения координат характерной точки (M _t), м	Формулы, примененные для расчета средней квадратической погрешности определения координат характерной точки (M _t), м
		Координаты, м		R, м	Координаты, м		R, м			
		X	Y		X	Y				
1	2	3	4	5	6	7	8	9	10	11
-	n1255 O	-	-	-	535769,20	1274102,89	-	Метод спутниковых геодезических измерений (определений)	0,10	$M_t = \sqrt{(m_0^2 + m_1^2)} = \sqrt{(0.04^2 + 0.09^2)} = 0.10$
-	n1256 O	-	-	-	535769,30	1274108,26	-	Метод спутниковых геодезических измерений (определений)	0,10	$M_t = \sqrt{(m_0^2 + m_1^2)} = \sqrt{(0.04^2 + 0.09^2)} = 0.10$
-	n1257 O	-	-	-	535765,54	1274108,32	-	Метод спутниковых геодезических измерений (определений)	0,10	$M_t = \sqrt{(m_0^2 + m_1^2)} = \sqrt{(0.04^2 + 0.09^2)} = 0.10$
-	n1258 O	-	-	-	535765,52	1274102,95	-	Метод спутниковых геодезических измерений (определений)	0,10	$M_t = \sqrt{(m_0^2 + m_1^2)} = \sqrt{(0.04^2 + 0.09^2)} = 0.10$
-	n1255 O	-	-	-	535769,20	1274102,89	-	Метод спутниковых геодезических измерений (определений)	0,10	$M_t = \sqrt{(m_0^2 + m_1^2)} = \sqrt{(0.04^2 + 0.09^2)} = 0.10$

2. Характеристики здания, сооружения, объекта незавершенного строительства с кадастровым номером (обозначением)

35:01:0303014:349

№ п/п	Наименование характеристики	Значение характеристики
1	2	3
1	Вид объекта недвижимости	здание
2	Ранее присвоенный государственный учетный номер здания, сооружения, объекта незавершенного строительства (кадастровый, инвентарный или условный номер)	-
3	Кадастровый номер земельного участка (земельных участков), в границах которого (которых) расположено здание, сооружение, объект незавершенного строительства	35:01:0303014:147
4	Номер кадастрового квартала (кадастровых кварталов), в пределах которого (которых) расположено здание, сооружение, объект незавершенного строительства	35:01:0303014

5	Адрес здания, сооружения, объекта незавершенного строительства	-
	Местоположение здания, сооружения, объекта незавершенного строительства	Российская Федерация, Вологодская область, р-н Вытегорский, с/п Оштинское, с Мегра, ул Железнодорожная
	Дополнительные сведения о местоположении	-
6	Иные сведения	-

1. Сведения о характерных точках контура

вид объекта недвижимости (здание, сооружение, объект незавершенного строительства) здание

кадастровый номер (обозначение) 35:01:0303014:351

Зона № 1

Номер контура	Номера характерных точек контура	Существующие			Уточненные			Метод определения координат	Средняя квадратическая погрешность определения координат характерной точки (M _t), м	Формулы, примененные для расчета средней квадратической погрешности определения координат характерной точки (M _t), м
		Координаты, м		R, м	Координаты, м		R, м			
		X	Y		X	Y				
1	2	3	4	5	6	7	8	9	10	11
-	н1259 О	-	-	-	535816,05	1274379,58	-	Метод спутниковых геодезических измерений (определений)	0,10	$M_t = \sqrt{(m_0^2 + m_1^2)} = \sqrt{(0.04^2 + 0.09^2)} = 0.10$
-	н1260 О	-	-	-	535820,18	1274383,39	-	Метод спутниковых геодезических измерений (определений)	0,10	$M_t = \sqrt{(m_0^2 + m_1^2)} = \sqrt{(0.04^2 + 0.09^2)} = 0.10$
-	н1261 О	-	-	-	535817,93	1274385,85	-	Метод спутниковых геодезических измерений (определений)	0,10	$M_t = \sqrt{(m_0^2 + m_1^2)} = \sqrt{(0.04^2 + 0.09^2)} = 0.10$
-	н1262 О	-	-	-	535813,97	1274381,97	-	Метод спутниковых геодезических измерений (определений)	0,10	$M_t = \sqrt{(m_0^2 + m_1^2)} = \sqrt{(0.04^2 + 0.09^2)} = 0.10$
-	н1259 О	-	-	-	535816,05	1274379,58	-	Метод спутниковых геодезических измерений (определений)	0,10	$M_t = \sqrt{(m_0^2 + m_1^2)} = \sqrt{(0.04^2 + 0.09^2)} = 0.10$

2. Характеристики здания, сооружения, объекта незавершенного строительства с кадастровым номером (обозначением) <u>35:01:0303014:351</u>										
№ п/п	Наименование характеристики			Значение характеристики						
1	2			3						
1	Вид объекта недвижимости			<i>здание</i>						
2	Ранее присвоенный государственный учетный номер здания, сооружения, объекта незавершенного строительства (кадастровый, инвентарный или условный номер)			-						
3	Кадастровый номер земельного участка (земельных участков), в границах которого (которых) расположено здание, сооружение, объект незавершенного строительства			<i>35:01:0303014:52</i>						
4	Номер кадастрового квартала (кадастровых кварталов), в пределах которого (которых) расположено здание, сооружение, объект незавершенного строительства			<i>35:01:0303014</i>						
5	Адрес здания, сооружения, объекта незавершенного строительства			-						
	Местоположение здания, сооружения, объекта незавершенного строительства			<i>Российская Федерация, Вологодская область, р-н Вытегорский, с/п Оштинское, с Мегра, ул Ушакова</i>						
	Дополнительные сведения о местоположении			-						
6	Иные сведения			-						
1. Сведения о характерных точках контура вид объекта недвижимости (здание, сооружение, объект незавершенного строительства) <i>здание</i> кадастровый номер (обозначение) <i>35:01:0303014:359</i> Зона № <u>I</u>										
Номер контура	Номера характерных точек контура	Существующие			Уточненные			Метод определения координат	Средняя квадратическая погрешность определения координат характерной точки (M _t), м	Формулы, примененные для расчета средней квадратической погрешности определения координат характерной точки (M _t), м
		Координаты, м		R, м	Координаты, м		R, м			
		X	Y		X	Y				

1	2	3	4	5	6	7	8	9	10	11
-	н1263 О	-	-	-	535256,25	1274410,73	-	Метод спутниковых геодезических измерений (определений)	0,10	$Mt=\sqrt{(m0^2+m1^2)}=\sqrt{(0.04^2+0.09^2)}=0.10$
	н1264 О	-	-	-	535256,46	1274425,22	-	Метод спутниковых геодезических измерений (определений)	0,10	$Mt=\sqrt{(m0^2+m1^2)}=\sqrt{(0.04^2+0.09^2)}=0.10$
	н1265 О	-	-	-	535246,47	1274425,39	-	Метод спутниковых геодезических измерений (определений)	0,10	$Mt=\sqrt{(m0^2+m1^2)}=\sqrt{(0.04^2+0.09^2)}=0.10$
	н1266 О	-	-	-	535246,02	1274417,24	-	Метод спутниковых геодезических измерений (определений)	0,10	$Mt=\sqrt{(m0^2+m1^2)}=\sqrt{(0.04^2+0.09^2)}=0.10$
	н1267 О	-	-	-	535248,99	1274417,03	-	Метод спутниковых геодезических измерений (определений)	0,10	$Mt=\sqrt{(m0^2+m1^2)}=\sqrt{(0.04^2+0.09^2)}=0.10$
	н1268 О	-	-	-	535248,78	1274410,84	-	Метод спутниковых геодезических измерений (определений)	0,10	$Mt=\sqrt{(m0^2+m1^2)}=\sqrt{(0.04^2+0.09^2)}=0.10$
	н1263 О	-	-	-	535256,25	1274410,73	-	Метод спутниковых геодезических измерений (определений)	0,10	$Mt=\sqrt{(m0^2+m1^2)}=\sqrt{(0.04^2+0.09^2)}=0.10$

2. Характеристики здания, сооружения, объекта незавершенного строительства с кадастровым номером (обозначением)

35:01:0303014:359

№ п/п	Наименование характеристики	Значение характеристики
1	2	3
1	Вид объекта недвижимости	здание
2	Ранее присвоенный государственный учетный номер здания, сооружения, объекта незавершенного строительства (кадастровый, инвентарный или условный номер)	-
3	Кадастровый номер земельного участка (земельных участков), в границах которого (которых) расположено здание, сооружение, объект незавершенного строительства	35:01:0303014:77
4	Номер кадастрового квартала (кадастровых кварталов), в пределах которого (которых) расположено здание, сооружение, объект незавершенного строительства	35:01:0303014
	Адрес здания, сооружения, объекта незавершенного строительства	Российская Федерация, Вологодская область, р-н Вытегорский, с/п Оштинское, с Мегра, ул Ушакова, Дом 24

5	Местоположение здания, сооружения, объекта незавершенного строительства	-
	Дополнительные сведения о местоположении	-
6	Иные сведения	-

1. Сведения о характерных точках контура

вид объекта недвижимости (здание, сооружение, объект незавершенного строительства) здание

кадастровый номер (обозначение) 35:01:0303014:361

Зона № 1

Номер контура	Номера характерных точек контура	Существующие			Уточненные			Метод определения координат	Средняя квадратическая погрешность определения координат характерной точки (M _t), м	Формулы, примененные для расчета средней квадратической погрешности определения координат характерной точки (M _t), м
		Координаты, м		R, м	Координаты, м		R, м			
		X	Y		X	Y				
1	2	3	4	5	6	7	8	9	10	11
-	н1269 О	-	-	-	535139,03	1274393,83	-	Метод спутниковых геодезических измерений (определений)	0,10	$M_t = \sqrt{(m^2 + l^2)} = \sqrt{(0.04^2 + 0.09^2)} = 0.10$
-	н1270 О	-	-	-	535137,70	1274401,67	-	Метод спутниковых геодезических измерений (определений)	0,10	$M_t = \sqrt{(m^2 + l^2)} = \sqrt{(0.04^2 + 0.09^2)} = 0.10$
-	н1271 О	-	-	-	535129,77	1274400,02	-	Метод спутниковых геодезических измерений (определений)	0,10	$M_t = \sqrt{(m^2 + l^2)} = \sqrt{(0.04^2 + 0.09^2)} = 0.10$
-	н1272 О	-	-	-	535131,29	1274392,13	-	Метод спутниковых геодезических измерений (определений)	0,10	$M_t = \sqrt{(m^2 + l^2)} = \sqrt{(0.04^2 + 0.09^2)} = 0.10$
-	н1269 О	-	-	-	535139,03	1274393,83	-	Метод спутниковых геодезических измерений (определений)	0,10	$M_t = \sqrt{(m^2 + l^2)} = \sqrt{(0.04^2 + 0.09^2)} = 0.10$

2. Характеристики здания, сооружения, объекта незавершенного строительства с кадастровым номером (обозначением)

35:01:0303014:361

№ п/п	Наименование характеристики	Значение характеристики
1	2	3
1	2	3

1	Вид объекта недвижимости	здание
2	Ранее присвоенный государственный учетный номер здания, сооружения, объекта незавершенного строительства (кадастровый, инвентарный или условный номер)	-
3	Кадастровый номер земельного участка (земельных участков), в границах которого (которых) расположено здание, сооружение, объект незавершенного строительства	35:01:0303014:150
4	Номер кадастрового квартала (кадастровых кварталов), в пределах которого (которых) расположено здание, сооружение, объект незавершенного строительства	35:01:0303014
5	Адрес здания, сооружения, объекта незавершенного строительства	-
	Местоположение здания, сооружения, объекта незавершенного строительства	Российская Федерация, Вологодская область, р-н Вытегорский, с/п Оштинское, с Мегра, ул Ушакова
	Дополнительные сведения о местоположении	-
6	Иные сведения	-

1. Сведения о характерных точках контура

вид объекта недвижимости (здание, сооружение, объект незавершенного строительства) здание

кадастровый номер (обозначение) 35:01:0303014:362

Зона № 1

Номер контура	Номера характерных точек контура	Существующие			Уточненные			Метод определения координат	Средняя квадратическая погрешность определения координат характерной точки (M _t), м	Формулы, примененные для расчета средней квадратической погрешности определения координат характерной точки (M _t), м
		Координаты, м		R, м	Координаты, м		R, м			
		X	Y		X	Y				
1	2	3	4	5	6	7	8	9	10	11
	n1273 O	-	-	-	535687,29	1274322,39	-	Метод спутниковых геодезических измерений (определений)	0,10	$M_t = \sqrt{(m_0^2 + m_1^2)} = \sqrt{(0.04^2 + 0.09^2)} = 0.10$

-	н1274 О	-	-	-	535687,17	1274326,98	-	Метод спутниковых геодезических измерений (определений)	0,10	$Mt=\sqrt{(m0^2+m1^2)}=\sqrt{(0.04^2+0.09^2)}=0.10$
-	н1275 О	-	-	-	535681,40	1274326,83	-	Метод спутниковых геодезических измерений (определений)	0,10	$Mt=\sqrt{(m0^2+m1^2)}=\sqrt{(0.04^2+0.09^2)}=0.10$
-	н1276 О	-	-	-	535681,35	1274322,30	-	Метод спутниковых геодезических измерений (определений)	0,10	$Mt=\sqrt{(m0^2+m1^2)}=\sqrt{(0.04^2+0.09^2)}=0.10$
-	н1273 О	-	-	-	535687,29	1274322,39	-	Метод спутниковых геодезических измерений (определений)	0,10	$Mt=\sqrt{(m0^2+m1^2)}=\sqrt{(0.04^2+0.09^2)}=0.10$

2. Характеристики здания, сооружения, объекта незавершенного строительства с кадастровым номером (обозначением)

35:01:0303014:362

№ п/п	Наименование характеристики	Значение характеристики
1	2	3
1	Вид объекта недвижимости	здание
2	Ранее присвоенный государственный учетный номер здания, сооружения, объекта незавершенного строительства (кадастровый, инвентарный или условный номер)	-
3	Кадастровый номер земельного участка (земельных участков), в границах которого (которых) расположено здание, сооружение, объект незавершенного строительства	35:01:0303014:40
4	Номер кадастрового квартала (кадастровых кварталов), в пределах которого (которых) расположено здание, сооружение, объект незавершенного строительства	35:01:0303014
5	Адрес здания, сооружения, объекта незавершенного строительства	-
	Местоположение здания, сооружения, объекта незавершенного строительства	Российская Федерация, Вологодская область, р-н Вытегорский, с/п Оштинское, с Мегра, ул Ушакова
	Дополнительные сведения о местоположении	-
6	Иные сведения	-

1. Сведения о характерных точках контура

вид объекта недвижимости (здание, сооружение, объект незавершенного строительства) здание

кадастровый номер (обозначение) 35:01:0303014:371

Зона № 1

Номер контура	Номера характерных точек контура	Существующие			Уточненные			Метод определения координат	Средняя квадратическая погрешность определения координат характерной точки (M _t), м	Формулы, примененные для расчета средней квадратической погрешности определения координат характерной точки (M _t), м
		Координаты, м		R, м	Координаты, м		R, м			
		X	Y		X	Y				
1	2	3	4	5	6	7	8	9	10	11
-	н1277 О	-	-	-	535368,87	1274405,53	-	Метод спутниковых геодезических измерений (определений)	0,10	$M_t = \sqrt{(m_0^2 + m_1^2)} = \sqrt{(0.04^2 + 0.09^2)} = 0.10$
-	н1278 О	-	-	-	535369,06	1274410,13	-	Метод спутниковых геодезических измерений (определений)	0,10	$M_t = \sqrt{(m_0^2 + m_1^2)} = \sqrt{(0.04^2 + 0.09^2)} = 0.10$
-	н1279 О	-	-	-	535370,88	1274410,12	-	Метод спутниковых геодезических измерений (определений)	0,10	$M_t = \sqrt{(m_0^2 + m_1^2)} = \sqrt{(0.04^2 + 0.09^2)} = 0.10$
-	н1280 О	-	-	-	535370,94	1274413,53	-	Метод спутниковых геодезических измерений (определений)	0,10	$M_t = \sqrt{(m_0^2 + m_1^2)} = \sqrt{(0.04^2 + 0.09^2)} = 0.10$
-	н1281 О	-	-	-	535369,09	1274413,52	-	Метод спутниковых геодезических измерений (определений)	0,10	$M_t = \sqrt{(m_0^2 + m_1^2)} = \sqrt{(0.04^2 + 0.09^2)} = 0.10$
-	н1282 О	-	-	-	535368,94	1274419,73	-	Метод спутниковых геодезических измерений (определений)	0,10	$M_t = \sqrt{(m_0^2 + m_1^2)} = \sqrt{(0.04^2 + 0.09^2)} = 0.10$
-	н1283 О	-	-	-	535360,66	1274419,80	-	Метод спутниковых геодезических измерений (определений)	0,10	$M_t = \sqrt{(m_0^2 + m_1^2)} = \sqrt{(0.04^2 + 0.09^2)} = 0.10$
-	н1284 О	-	-	-	535360,54	1274415,72	-	Метод спутниковых геодезических измерений (определений)	0,10	$M_t = \sqrt{(m_0^2 + m_1^2)} = \sqrt{(0.04^2 + 0.09^2)} = 0.10$
-	н1285 О	-	-	-	535359,33	1274415,73	-	Метод спутниковых геодезических измерений (определений)	0,10	$M_t = \sqrt{(m_0^2 + m_1^2)} = \sqrt{(0.04^2 + 0.09^2)} = 0.10$

н1286 О	-	-	-	535359,26	1274414,10	-	Метод спутниковых геодезических измерений (определений)	0,10	$Mt=\sqrt{(m0^2+m1^2)}=\sqrt{(0.04^2+0.09^2)}=0.10$
н1287 О	-	-	-	535360,53	1274414,06	-	Метод спутниковых геодезических измерений (определений)	0,10	$Mt=\sqrt{(m0^2+m1^2)}=\sqrt{(0.04^2+0.09^2)}=0.10$
н1288 О	-	-	-	535360,51	1274405,54	-	Метод спутниковых геодезических измерений (определений)	0,10	$Mt=\sqrt{(m0^2+m1^2)}=\sqrt{(0.04^2+0.09^2)}=0.10$
н1277 О	-	-	-	535368,87	1274405,53	-	Метод спутниковых геодезических измерений (определений)	0,10	$Mt=\sqrt{(m0^2+m1^2)}=\sqrt{(0.04^2+0.09^2)}=0.10$

2. Характеристики здания, сооружения, объекта незавершенного строительства с кадастровым номером (обозначением)

35:01:0303014:371

№ п/п	Наименование характеристики	Значение характеристики
1	2	3
1	Вид объекта недвижимости	здание
2	Ранее присвоенный государственный учетный номер здания, сооружения, объекта незавершенного строительства (кадастровый, инвентарный или условный номер)	-
3	Кадастровый номер земельного участка (земельных участков), в границах которого (которых) расположено здание, сооружение, объект незавершенного строительства	35:01:0303014:73
4	Номер кадастрового квартала (кадастровых кварталов), в пределах которого (которых) расположено здание, сооружение, объект незавершенного строительства	35:01:0303014
5	Адрес здания, сооружения, объекта незавершенного строительства	Российская Федерация, Вологодская область, р-н Вытегорский, с/п Оштинское, с Мегра, ул Ушакова, Дом 21
	Местоположение здания, сооружения, объекта незавершенного строительства	-
	Дополнительные сведения о местоположении	-
6	Иные сведения	-

1. Сведения о характерных точках контура

вид объекта недвижимости (здание, сооружение, объект незавершенного строительства) здание

кадастровый номер (обозначение) 35:01:0303014:400

Зона № 1

Номер контура	Номера характерных точек контура	Существующие			Уточненные			Метод определения координат	Средняя квадратическая погрешность определения координат характерной точки (M _t), м	Формулы, примененные для расчета средней квадратической погрешности определения координат характерной точки (M _t), м
		Координаты, м		R, м	Координаты, м		R, м			
		X	Y		X	Y				
1	2	3	4	5	6	7	8	9	10	11
-	n1289 O	-	-	-	536046,25	1274148,61	-	Метод спутниковых геодезических измерений (определений)	0,10	$M_t = \sqrt{(m_0^2 + m_1^2)} = \sqrt{(0.04^2 + 0.09^2)} = 0.10$
-	n1290 O	-	-	-	536045,03	1274154,35	-	Метод спутниковых геодезических измерений (определений)	0,10	$M_t = \sqrt{(m_0^2 + m_1^2)} = \sqrt{(0.04^2 + 0.09^2)} = 0.10$
-	n1291 O	-	-	-	536041,74	1274153,70	-	Метод спутниковых геодезических измерений (определений)	0,10	$M_t = \sqrt{(m_0^2 + m_1^2)} = \sqrt{(0.04^2 + 0.09^2)} = 0.10$
-	n1292 O	-	-	-	536042,97	1274147,96	-	Метод спутниковых геодезических измерений (определений)	0,10	$M_t = \sqrt{(m_0^2 + m_1^2)} = \sqrt{(0.04^2 + 0.09^2)} = 0.10$
-	n1289 O	-	-	-	536046,25	1274148,61	-	Метод спутниковых геодезических измерений (определений)	0,10	$M_t = \sqrt{(m_0^2 + m_1^2)} = \sqrt{(0.04^2 + 0.09^2)} = 0.10$

2. Характеристики здания, сооружения, объекта незавершенного строительства с кадастровым номером (обозначением)

35:01:0303014:400

№ п/п	Наименование характеристики	Значение характеристики
1	2	3
1	Вид объекта недвижимости	здание
2	Ранее присвоенный государственный учетный номер здания, сооружения, объекта незавершенного строительства (кадастровый, инвентарный или условный номер)	-
3	Кадастровый номер земельного участка (земельных участков), в границах которого (которых) расположено здание, сооружение, объект незавершенного строительства	35:01:0303014:148

4	Номер кадастрового квартала (кадастровых кварталов), в пределах которого (которых) расположено здание, сооружение, объект незавершенного строительства	35:01:0303014
5	Адрес здания, сооружения, объекта незавершенного строительства	-
	Местоположение здания, сооружения, объекта незавершенного строительства	Российская Федерация, Вологодская область, р-н Вытегорский, с/п Оштинское, с Мегра, ул Железнодорожная
	Дополнительные сведения о местоположении	-
6	Иные сведения	-

1. Сведения о характерных точках контура

вид объекта недвижимости (здание, сооружение, объект незавершенного строительства) здание

кадастровый номер (обозначение) 35:01:0303014:415

Зона № I

Номер контура	Номера характерных точек контура	Существующие			Уточненные			Метод определения координат	Средняя квадратическая погрешность определения координат характерной точки (M _t), м	Формулы, примененные для расчета средней квадратической погрешности определения координат характерной точки (M _t), м
		Координаты, м		R, м	Координаты, м		R, м			
		X	Y		X	Y				
1	2	3	4	5	6	7	8	9	10	11
<u>35:01:0303014:415</u>										
1	n1293 O	-	-	-	535636,74	1274353,17	-	Метод спутниковых геодезических измерений (определений)	0,10	$M_t = \sqrt{(m_0^2 + m_1^2)} = \sqrt{(0.04^2 + 0.09^2)} = 0.10$
	нO	535638,89	1274350,36	-	-	-	-	Метод спутниковых геодезических измерений (определений)	0,10	$M_t = \sqrt{(m_0^2 + m_1^2)} = \sqrt{(0.04^2 + 0.09^2)} = 0.10$
	нO	535639,27	1274359,06	-	-	-	-	Метод спутниковых геодезических измерений (определений)	0,10	$M_t = \sqrt{(m_0^2 + m_1^2)} = \sqrt{(0.04^2 + 0.09^2)} = 0.10$

нО	535632,62	1274359,35	-	-	-	-	Метод спутниковых геодезических измерений (определений)	0,10	$Mt = \sqrt{(m0^2 + m1^2)} = \sqrt{(0.04^2 + 0.09^2)} = 0.10$
н1293 О	-	-	-	535636,74	1274353,17	-	Метод спутниковых геодезических измерений (определений)	0,10	$Mt = \sqrt{(m0^2 + m1^2)} = \sqrt{(0.04^2 + 0.09^2)} = 0.10$

2. Характеристики здания, сооружения, объекта незавершенного строительства с кадастровым номером (обозначением)

35:01:0303014:415

№ п/п	Наименование характеристики	Значение характеристики
1	2	3
1	Вид объекта недвижимости	здание
2	Ранее присвоенный государственный учетный номер здания, сооружения, объекта незавершенного строительства (кадастровый, инвентарный или условный номер)	-
3	Кадастровый номер земельного участка (земельных участков), в границах которого (которых) расположено здание, сооружение, объект незавершенного строительства	35:01:0303014:61
4	Номер кадастрового квартала (кадастровых кварталов), в пределах которого (которых) расположено здание, сооружение, объект незавершенного строительства	35:01:0303014
5	Адрес здания, сооружения, объекта незавершенного строительства	Российская Федерация, Вологодская область, р-н Вытегорский, с/п Оштинское, с Мегра, ул Ушакова, Дом 13а
	Местоположение здания, сооружения, объекта незавершенного строительства	-
	Дополнительные сведения о местоположении	-
6	Иные сведения	-

1. Сведения о характерных точках контура

вид объекта недвижимости (здание, сооружение, объект незавершенного строительства) здание

кадастровый номер (обозначение) 35:01:0303014:416

Зона № 1

Номер контура	Номера характерных точек контура	Существующие			Уточненные			Метод определения координат	Средняя квадратическая погрешность определения координат характерной точки (M _t), м	Формулы, примененные для расчета средней квадратической погрешности определения координат характерной точки (M _t), м
		Координаты, м		R, м	Координаты, м		R, м			
		X	Y		X	Y				
1	2	3	4	5	6	7	8	9	10	11
-	н1297 О	-	-	-	535813,28	1274120,16	-	Метод спутниковых геодезических измерений (определений)	0,10	$M_t = \sqrt{(m_0^2 + m_1^2)} = \sqrt{(0.04^2 + 0.09^2)} = 0.10$
	н1298 О	-	-	-	535813,69	1274126,78	-	Метод спутниковых геодезических измерений (определений)	0,10	$M_t = \sqrt{(m_0^2 + m_1^2)} = \sqrt{(0.04^2 + 0.09^2)} = 0.10$
	н1299 О	-	-	-	535815,96	1274126,75	-	Метод спутниковых геодезических измерений (определений)	0,10	$M_t = \sqrt{(m_0^2 + m_1^2)} = \sqrt{(0.04^2 + 0.09^2)} = 0.10$
	н1300 О	-	-	-	535816,07	1274129,99	-	Метод спутниковых геодезических измерений (определений)	0,10	$M_t = \sqrt{(m_0^2 + m_1^2)} = \sqrt{(0.04^2 + 0.09^2)} = 0.10$
	н1301 О	-	-	-	535813,79	1274130,09	-	Метод спутниковых геодезических измерений (определений)	0,10	$M_t = \sqrt{(m_0^2 + m_1^2)} = \sqrt{(0.04^2 + 0.09^2)} = 0.10$
	н1302 О	-	-	-	535814,07	1274136,06	-	Метод спутниковых геодезических измерений (определений)	0,10	$M_t = \sqrt{(m_0^2 + m_1^2)} = \sqrt{(0.04^2 + 0.09^2)} = 0.10$
	н1303 О	-	-	-	535806,74	1274136,51	-	Метод спутниковых геодезических измерений (определений)	0,10	$M_t = \sqrt{(m_0^2 + m_1^2)} = \sqrt{(0.04^2 + 0.09^2)} = 0.10$
	н1304 О	-	-	-	535806,22	1274126,45	-	Метод спутниковых геодезических измерений (определений)	0,10	$M_t = \sqrt{(m_0^2 + m_1^2)} = \sqrt{(0.04^2 + 0.09^2)} = 0.10$
	н1305 О	-	-	-	535804,91	1274126,48	-	Метод спутниковых геодезических измерений (определений)	0,10	$M_t = \sqrt{(m_0^2 + m_1^2)} = \sqrt{(0.04^2 + 0.09^2)} = 0.10$
	н1306 О	-	-	-	535804,57	1274120,65	-	Метод спутниковых геодезических измерений (определений)	0,10	$M_t = \sqrt{(m_0^2 + m_1^2)} = \sqrt{(0.04^2 + 0.09^2)} = 0.10$
	н1297 О	-	-	-	535813,28	1274120,16	-	Метод спутниковых геодезических измерений (определений)	0,10	$M_t = \sqrt{(m_0^2 + m_1^2)} = \sqrt{(0.04^2 + 0.09^2)} = 0.10$

2. Характеристики здания, сооружения, объекта незавершенного строительства с кадастровым номером (обозначением)

35:01:0303014:416

№ п/п	Наименование характеристики	Значение характеристики
1	2	3
1	Вид объекта недвижимости	здание
2	Ранее присвоенный государственный учетный номер здания, сооружения, объекта незавершенного строительства (кадастровый, инвентарный или условный номер)	-
3	Кадастровый номер земельного участка (земельных участков), в границах которого (которых) расположено здание, сооружение, объект незавершенного строительства	35:01:0303014:18
4	Номер кадастрового квартала (кадастровых кварталов), в пределах которого (которых) расположено здание, сооружение, объект незавершенного строительства	35:01:0303014
5	Адрес здания, сооружения, объекта незавершенного строительства	Российская Федерация, Вологодская область, р-н Вытегорский, с/п Оштинское, с Мегра, ул Железногорская, Дом 7
	Местоположение здания, сооружения, объекта незавершенного строительства	-
	Дополнительные сведения о местоположении	-
6	Иные сведения	-

1. Сведения о характерных точках контура

вид объекта недвижимости (здание, сооружение, объект незавершенного строительства) здание

кадастровый номер (обозначение) 35:01:0303014:530

Зона № I

Номер контура	Номера характерных точек контура	Существующие			Уточненные			Метод определения координат	Средняя квадратическая погрешность определения координат характерной точки (M _t), м	Формулы, примененные для расчета средней квадратической погрешности определения координат характерной точки (M _t), м
		Координаты, м		R, м	Координаты, м		R, м			
		X	Y		X	Y				
1	2	3	4	5	6	7	8	9	10	11

-	н1307 О	-	-	-	535872,78	1274116,02	-	Метод спутниковых геодезических измерений (определений)	0,10	$Mt=\sqrt{(m0^2+m1^2)}=\sqrt{(0.04^2+0.09^2)}=0.10$
	н1308 О	-	-	-	535872,44	1274121,78	-	Метод спутниковых геодезических измерений (определений)	0,10	$Mt=\sqrt{(m0^2+m1^2)}=\sqrt{(0.04^2+0.09^2)}=0.10$
	н1309 О	-	-	-	535873,66	1274121,81	-	Метод спутниковых геодезических измерений (определений)	0,10	$Mt=\sqrt{(m0^2+m1^2)}=\sqrt{(0.04^2+0.09^2)}=0.10$
	н1310 О	-	-	-	535873,30	1274129,82	-	Метод спутниковых геодезических измерений (определений)	0,10	$Mt=\sqrt{(m0^2+m1^2)}=\sqrt{(0.04^2+0.09^2)}=0.10$
	н1311 О	-	-	-	535864,51	1274129,51	-	Метод спутниковых геодезических измерений (определений)	0,10	$Mt=\sqrt{(m0^2+m1^2)}=\sqrt{(0.04^2+0.09^2)}=0.10$
	н1312 О	-	-	-	535864,87	1274121,54	-	Метод спутниковых геодезических измерений (определений)	0,10	$Mt=\sqrt{(m0^2+m1^2)}=\sqrt{(0.04^2+0.09^2)}=0.10$
	н1313 О	-	-	-	535862,87	1274121,50	-	Метод спутниковых геодезических измерений (определений)	0,10	$Mt=\sqrt{(m0^2+m1^2)}=\sqrt{(0.04^2+0.09^2)}=0.10$
	н1314 О	-	-	-	535863,14	1274115,61	-	Метод спутниковых геодезических измерений (определений)	0,10	$Mt=\sqrt{(m0^2+m1^2)}=\sqrt{(0.04^2+0.09^2)}=0.10$
	н1307 О	-	-	-	535872,78	1274116,02	-	Метод спутниковых геодезических измерений (определений)	0,10	$Mt=\sqrt{(m0^2+m1^2)}=\sqrt{(0.04^2+0.09^2)}=0.10$

2. Характеристики здания, сооружения, объекта незавершенного строительства с кадастровым номером (обозначением)

35:01:0303014:530

№ п/п	Наименование характеристики	Значение характеристики
1	2	3
1	Вид объекта недвижимости	здание
2	Ранее присвоенный государственный учетный номер здания, сооружения, объекта незавершенного строительства (кадастровый, инвентарный или условный номер)	-
3	Кадастровый номер земельного участка (земельных участков), в границах которого (которых) расположено здание, сооружение, объект незавершенного строительства	35:01:0303014:23

4	Номер кадастрового квартала (кадастровых кварталов), в пределах которого (которых) расположено здание, сооружение, объект незавершенного строительства	35:01:0303014
5	Адрес здания, сооружения, объекта незавершенного строительства	<i>Российская Федерация, Вологодская область, р-н Вытегорский, с/п Оштинское, с Мегра, ул Железногорская, Дом 5</i>
	Местоположение здания, сооружения, объекта незавершенного строительства	-
	Дополнительные сведения о местоположении	-
6	Иные сведения	-

Сведения о зданиях, сооружениях, объектах незавершенного строительства, необходимые для исправления реестровых ошибок в сведениях об описании их местоположения

1. Сведения о характерных точках контура здания, сооружения, объекта незавершенного строительства с кадастровым номером 35:01:0303014:163

Зона № 1

Номер контура	Номера характерных точек контура	Существующие			Уточненные			Метод определения координат	Средняя квадратическая погрешность определения координат характерной точки (M _t), м	Формулы, примененные для расчета средней квадратической погрешности определения координат характерной точки (M _t), м
		Координаты, м		R, м	Координаты, м		R, м			
		X	Y		X	Y				
1	2	3	4	5	6	7	8	9	10	11

35:01:0303014:163

1	н815 О	-	-	-	535501,82	1274364,89	-	Метод спутниковых геодезических измерений (определений)	0,10	$M_t = \sqrt{(m_0^2 + m_1^2)} = \sqrt{(0.04^2 + 0.09^2)} = 0.10$
	нО	535499,36	1274374,21	-	-	-	-	Метод спутниковых геодезических измерений (определений)	0,10	$M_t = \sqrt{(m_0^2 + m_1^2)} = \sqrt{(0.04^2 + 0.09^2)} = 0.10$
	нО	535500,68	1274384,12	-	-	-	-	Метод спутниковых геодезических измерений (определений)	0,10	$M_t = \sqrt{(m_0^2 + m_1^2)} = \sqrt{(0.04^2 + 0.09^2)} = 0.10$
	нО	535491,76	1274385,31	-	-	-	-	Метод спутниковых геодезических измерений (определений)	0,10	$M_t = \sqrt{(m_0^2 + m_1^2)} = \sqrt{(0.04^2 + 0.09^2)} = 0.10$
	н815 О	-	-	-	535501,82	1274364,89	-	Метод спутниковых геодезических измерений (определений)	0,10	$M_t = \sqrt{(m_0^2 + m_1^2)} = \sqrt{(0.04^2 + 0.09^2)} = 0.10$

2. Иные сведения о здании, сооружении, объекте незавершенного строительства с кадастровым номером

=

-

1. Сведения о характерных точках контура здания, сооружения, объекта незавершенного строительства с кадастровым номером 35:01:0303014:360

Зона № 1

Номер контура	Номера характерных точек	Существующие		Уточненные		Метод определения координат	Средняя квадратическая погрешность определения координат характерной точки	Формулы, примененные для расчета средней квадратической погрешности определения координат характерной точки (M _t), м
		Координаты, м	R, м	Координаты, м	R, м			

контура		X	Y		X	Y		характерной точки (M _i), м	характерной точки (M _i), м	
1	2	3	4	5	6	7	8	9	10	11
35:01:0303014:360										
I	н819 О	-	-	-	535529,59	1274363,33	-	Метод спутниковых геодезических измерений (определений)	0,10	$Mt = \sqrt{(m0^2 + m1^2)} = \sqrt{(0.04^2 + 0.09^2)} = 0.10$
	нО	535525,50	1274370,38	-	-	-	-	Метод спутниковых геодезических измерений (определений)	0,10	$Mt = \sqrt{(m0^2 + m1^2)} = \sqrt{(0.04^2 + 0.09^2)} = 0.10$
	нО	535526,14	1274379,36	-	-	-	-	Метод спутниковых геодезических измерений (определений)	0,10	$Mt = \sqrt{(m0^2 + m1^2)} = \sqrt{(0.04^2 + 0.09^2)} = 0.10$
	нО	535521,15	1274379,71	-	-	-	-	Метод спутниковых геодезических измерений (определений)	0,10	$Mt = \sqrt{(m0^2 + m1^2)} = \sqrt{(0.04^2 + 0.09^2)} = 0.10$
	н819 О	-	-	-	535529,59	1274363,33	-	Метод спутниковых геодезических измерений (определений)	0,10	$Mt = \sqrt{(m0^2 + m1^2)} = \sqrt{(0.04^2 + 0.09^2)} = 0.10$
2. Иные сведения о здании, сооружении, объекте незавершенного строительства с кадастровым номером										=
1. Сведения о характерных точках контура здания, сооружения, объекта незавершенного строительства с кадастровым номером 35:01:0303014:387										
Зона № <u>I</u>										
Номер контура	Номера характерных точек контура	Существующие			Уточненные			Метод определения координат	Средняя квадратическая погрешность определения координат характерной точки (M _i), м	Формулы, примененные для расчета средней квадратической погрешности определения координат характерной точки (M _i), м
		Координаты, м		R, м	Координаты, м		R, м			
		X	Y		X	Y				
1	2	3	4	5	6	7	8	9	10	11
35:01:0303014:387										
	н823 О	-	-	-	535630,28	1274137,46	-	Метод спутниковых геодезических измерений (определений)	0,10	$Mt = \sqrt{(m0^2 + m1^2)} = \sqrt{(0.04^2 + 0.09^2)} = 0.10$
	нО	535628,20	1274142,89	-	-	-	-	Метод спутниковых геодезических измерений (определений)	0,10	$Mt = \sqrt{(m0^2 + m1^2)} = \sqrt{(0.04^2 + 0.09^2)} = 0.10$

1	нО	535626,67	1274152,78	-	-	-	-	Метод спутниковых геодезических измерений (определений)	0,10	$M_t = \sqrt{(m_0^2 + m_1^2)} = \sqrt{(0.04^2 + 0.09^2)} = 0.10$
	нО	535617,48	1274151,36	-	-	-	-	Метод спутниковых геодезических измерений (определений)	0,10	$M_t = \sqrt{(m_0^2 + m_1^2)} = \sqrt{(0.04^2 + 0.09^2)} = 0.10$
	н823 О	-	-	-	535630,28	1274137,46	-	Метод спутниковых геодезических измерений (определений)	0,10	$M_t = \sqrt{(m_0^2 + m_1^2)} = \sqrt{(0.04^2 + 0.09^2)} = 0.10$

2. Иные сведения о здании, сооружении, объекте незавершенного строительства с кадастровым номером

=

-

1. Сведения о характерных точках контура здания, сооружения, объекта незавершенного строительства с кадастровым номером 35:01:0303014:389

Зона № 1

Номер контура	Номера характерных точек контура	Существующие			Уточненные			Метод определения координат	Средняя квадратическая погрешность определения координат характерной точки (M _t), м	Формулы, примененные для расчета средней квадратической погрешности определения координат характерной точки (M _t), м
		Координаты, м		R, м	Координаты, м		R, м			
		X	Y		X	Y				
1	2	3	4	5	6	7	8	9	10	11
	н831 О	-	-	-	535546,87	1274154,59	-	Метод спутниковых геодезических измерений (определений)	0,10	$M_t = \sqrt{(m_0^2 + m_1^2)} = \sqrt{(0.04^2 + 0.09^2)} = 0.10$
	н832 О	-	-	-	535658,09	1274157,82	-	Метод спутниковых геодезических измерений (определений)	0,10	$M_t = \sqrt{(m_0^2 + m_1^2)} = \sqrt{(0.04^2 + 0.09^2)} = 0.10$
	н833 О	-	-	-	535749,53	1274174,82	-	Метод спутниковых геодезических измерений (определений)	0,10	$M_t = \sqrt{(m_0^2 + m_1^2)} = \sqrt{(0.04^2 + 0.09^2)} = 0.10$
	н834 О	-	-	-	535791,99	1274184,51	-	Метод спутниковых геодезических измерений (определений)	0,10	$M_t = \sqrt{(m_0^2 + m_1^2)} = \sqrt{(0.04^2 + 0.09^2)} = 0.10$
	н835 О	-	-	-	535806,93	1274184,38	-	Метод спутниковых геодезических измерений (определений)	0,10	$M_t = \sqrt{(m_0^2 + m_1^2)} = \sqrt{(0.04^2 + 0.09^2)} = 0.10$
	н836 О	-	-	-	535816,55	1274181,69	-	Метод спутниковых геодезических измерений (определений)	0,10	$M_t = \sqrt{(m_0^2 + m_1^2)} = \sqrt{(0.04^2 + 0.09^2)} = 0.10$

н837 О	-	-	-	535914,89	1274148,24	-	Метод спутниковых геодезических измерений (определений)	0,10	$Mt=\sqrt{(m0^2+m1^2)}=\sqrt{(0.04^2+0.09^2)}=0.10$
н838 О	-	-	-	535923,12	1274150,78	-	Метод спутниковых геодезических измерений (определений)	0,10	$Mt=\sqrt{(m0^2+m1^2)}=\sqrt{(0.04^2+0.09^2)}=0.10$
н839 О	-	-	-	535938,48	1274158,04	-	Метод спутниковых геодезических измерений (определений)	0,10	$Mt=\sqrt{(m0^2+m1^2)}=\sqrt{(0.04^2+0.09^2)}=0.10$
н840 О	-	-	-	535953,44	1274163,80	-	Метод спутниковых геодезических измерений (определений)	0,10	$Mt=\sqrt{(m0^2+m1^2)}=\sqrt{(0.04^2+0.09^2)}=0.10$
н841 О	-	-	-	536006,01	1274167,68	-	Метод спутниковых геодезических измерений (определений)	0,10	$Mt=\sqrt{(m0^2+m1^2)}=\sqrt{(0.04^2+0.09^2)}=0.10$
н842 О	-	-	-	536050,86	1274172,82	-	Метод спутниковых геодезических измерений (определений)	0,10	$Mt=\sqrt{(m0^2+m1^2)}=\sqrt{(0.04^2+0.09^2)}=0.10$

2. Иные сведения о здании, сооружении, объекте незавершенного строительства с кадастровым номером

=

1. Сведения о характерных точках контура здания, сооружения, объекта незавершенного строительства с кадастровым номером 35:01:0303014:392

Зона № 1

Номер контура	Номера характерных точек контура	Существующие			Уточненные			Метод определения координат	Средняя квадратическая погрешность определения координат характерной точки (M _t), м	Формулы, примененные для расчета средней квадратической погрешности определения координат характерной точки (M _t), м
		Координаты, м		R, м	Координаты, м		R, м			
		X	Y		X	Y				
1	2	3	4	5	6	7	8	9	10	11

35:01:0303014:392

н827 О	-	-	-	535503,80	1274487,13	-	Метод спутниковых геодезических измерений (определений)	0,10	$Mt=\sqrt{(m0^2+m1^2)}=\sqrt{(0.04^2+0.09^2)}=0.10$
нО	535490,24	1274478,14	-	-	-	-	Метод спутниковых геодезических измерений (определений)	0,10	$Mt=\sqrt{(m0^2+m1^2)}=\sqrt{(0.04^2+0.09^2)}=0.10$

1	нО	535490,51	1274488,54	-	-	-	-	Метод спутниковых геодезических измерений (определений)	0,10	$M_t = \sqrt{(m_0^2 + m_1^2)} = \sqrt{(0.04^2 + 0.09^2)} = 0.10$
	нО	535474,66	1274488,95	-	-	-	-	Метод спутниковых геодезических измерений (определений)	0,10	$M_t = \sqrt{(m_0^2 + m_1^2)} = \sqrt{(0.04^2 + 0.09^2)} = 0.10$
	н827 О	-	-	-	535503,80	1274487,13	-	Метод спутниковых геодезических измерений (определений)	0,10	$M_t = \sqrt{(m_0^2 + m_1^2)} = \sqrt{(0.04^2 + 0.09^2)} = 0.10$

2. Иные сведения о здании, сооружении, объекте незавершенного строительства с кадастровым номером

=

Многоквартирный дом

АДМИНИСТРАЦИЯ ВЫТЕГОРСКОГО МУНИЦИПАЛЬНОГО РАЙОНА

ПОСТАНОВЛЕНИЕ

от 19.10.2022

№ 1234

г. Вытегра

Об утверждении карты-плана территории в границах кадастрового квартала 35:01:0303014

В соответствии со статьей 20 Федерального закона от 18 июня 2001 года № 78-ФЗ «О землеустройстве», статьей 69 Земельного кодекса Российской Федерации, пунктом 1 части 1.1 статьи 42.6 Федерального закона от 24 июля 2007 года № 221-ФЗ «О кадастровой деятельности», актом согласования местоположения границ земельных участков при выполнении комплексных кадастровых работ, на основании пункта 2 решения Представительного Собрания Вытегорского муниципального района от 16 декабря 2015 года № 265 «О разграничении полномочий в области земельных отношений» (с последующими изменениями), решения Представительного Собрания Вытегорского муниципального района от 25 декабря 2017 года № 39 «Об утверждении Правил землепользования и застройки сельского поселения Оптинское», учитывая заключение согласительной комиссии от 18 октября 2022 года, **ПОСТАНОВЛЯЮ:**

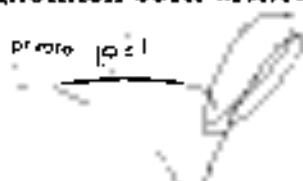
1. Утвердить карту-план территории в границах кадастрового квартала 35:01:0303014 согласно приложению к настоящему постановлению.

2. Кадастровому инженеру Рубцовой Людмиле Александровне обеспечить предоставление карты-плана территории кадастрового квартала 35:01:0303014 в Федеральное государственное бюджетное учреждение «Федеральная кадастровая палата Федеральной службы государственной регистрации, кадастра и картографии» по Вологодской области для внесения сведений, полученных в результате выполнения комплексных кадастровых работ об объектах недвижимости, в Единый государственный реестр недвижимости.

3. Настоящее постановление вступает в силу со дня его подписания и подлежит размещению на официальном сайте Вытегорского муниципального района в информационно-телекоммуникационной сети «Интернет».

Временно исполняющий полномочия
руководителя Администрации района

01.10.2022



Н.В. Перестов