

Администрация Вытегорского муниципального района информирует о предоставлении земельного участка из земель населенных пунктов:

В собственность, вид разрешенного использования – для ведения личного подсобного хозяйства (приусадебный земельный участок):

Местоположение: Российская Федерация, Вологодская область, Вытегорский муниципальный район, сельское поселение Андомское, д. Берег, площадью – 1111 кв.м.

Граждане, заинтересованные в предоставлении указанного земельного участка для целей, указанных в настоящем извещении в течение тридцати дней соответственно со дня опубликования и размещения настоящего извещения вправе подать заявление о намерении участия в аукционе на право заключения договора купли-продажи земельного участка.

Указанные заявления могут быть поданы лично заявителем (его представителем) или посредством почтового отправления по адресу комитета по управлению муниципальным имуществом Администрации Вытегорского муниципального района (далее – Комитет): Вологодская область, г. Вытегра, пр. Ленина, д. 68, каб. 35. Дата окончания приема заявлений по истечении тридцати дней со дня опубликования извещения или его размещения на сайте торгов в зависимости, что наступит позднее.

Также можно ознакомиться с данной информацией на официальном сайте Вытегорского муниципального района (35vytegoriskij.gosuslugi.ru), сайтах сельских поселений по месту нахождения земельных участков и в информационно - телекоммуникационной сети «Интернет» на официальном сайте торгов ГИС ТОРГИ (www.torgi.gov.ru), определенном Правительством Российской Федерации.

Утверждена
Постановлением Администрации Вытегорского муниципального
(наименование документа об утверждении, включая наименования органов государственной власти или
района
органов местного самоуправления, принявших решение об утверждении схемы или

подписавших соглашение о перераспределении земельных участков)

от 01.05.2013

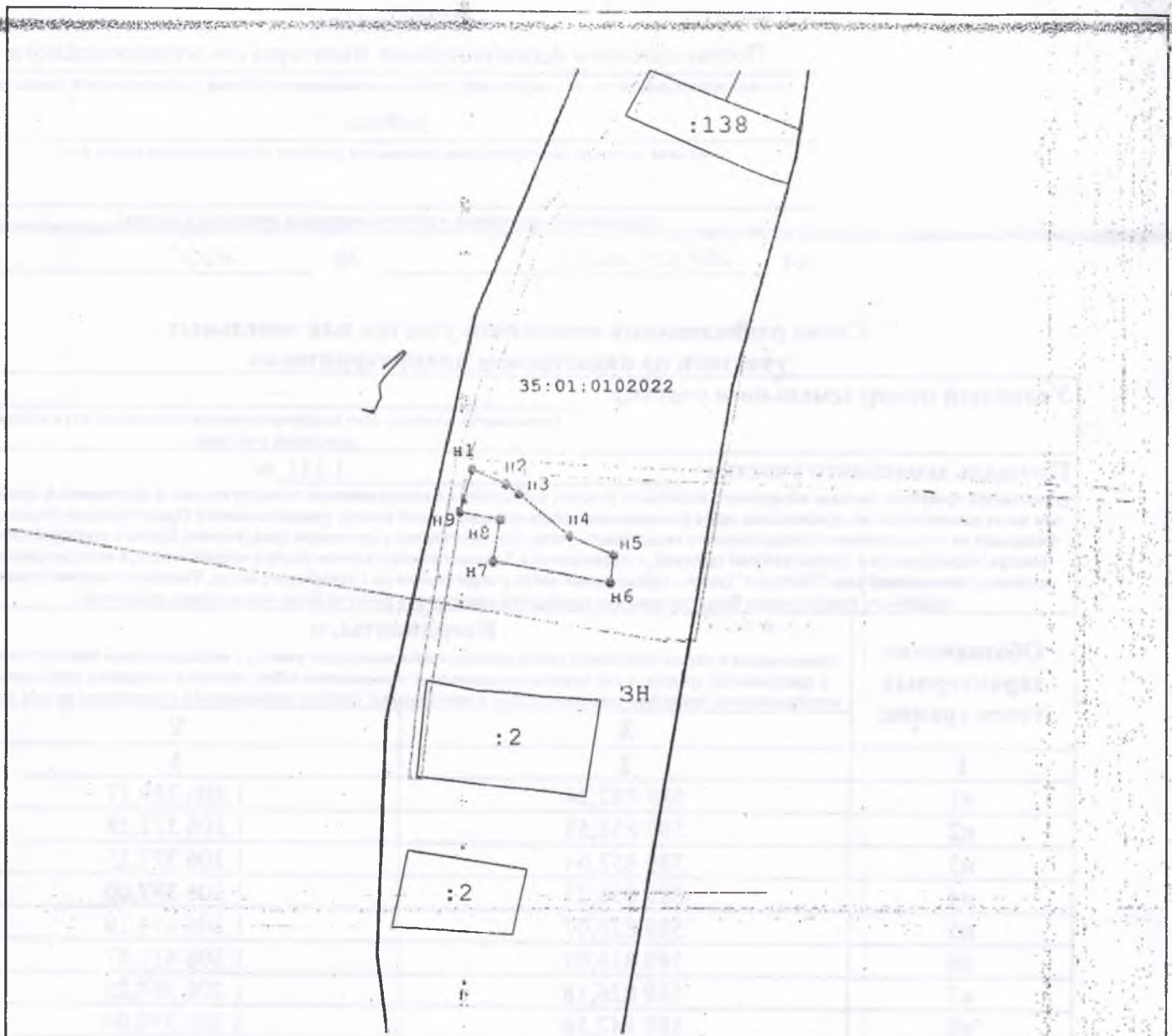
№ 461

**Схема расположения земельного участка или земельных
участков на кадастровом плане территории**

Условный номер земельного участка _____		
<small>(указывается в случае, если предусматривается образование двух и более земельных участков)</small>		
Площадь земельного участка <u>1 111 м²</u>		
<small>(указывается проектная площадь образуемого земельного участка, вычисленная с использованием технологических и программных средств, в том числе размещенных на официальном сайте федерального органа исполнительной власти, уполномоченного Правительством Российской Федерации на осуществление государственного кадастрового учета, государственной регистрации прав, ведение Единого государственного реестра недвижимости и предоставление сведений, содержащихся в Едином государственном реестре недвижимости, в информационно-телекоммуникационной сети "Интернет" (далее - официальный сайт), с округлением до 1 квадратного метра. Указанное значение площади земельного участка может быть уточнено при проведении кадастровых работ не более чем на десять процентов)</small>		
Обозначение характерных точек границ	Координаты, м	
	<small>(указываются в случае подготовки схемы расположения земельного участка с использованием технологических и программных средств, в том числе размещенных на официальном сайте. Значения координат, полученные с использованием указанных технологических и программных средств, указываются с округлением до 0,01 метра)</small>	
	X	Y
1	2	3
н1	589 862,24	1 306 359,17
н2	589 856,58	1 306 372,28
н3	589 852,64	1 306 377,25
н4	589 836,25	1 306 397,00
н5	589 829,07	1 306 414,19
н6	589 818,09	1 306 412,87
н7	589 826,18	1 306 367,25
н8	589 842,58	1 306 370,04
н9	589 845,63	1 306 354,46
н1	589 862,24	1 306 359,17









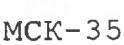

Местоположение объекта: Российская Федерация, Вологодская область, Вытегорский район, сельское поселение Андомское, деревня Берег

Вид разрешенного использования: Для ведения личного подсобного хозяйства (приусадебный земельный участок)-2.2



Масштаб 1:2 500

Условные обозначения:

-  - Существующая часть границы, имеющиеся в ГКН сведения о которой достаточны для определения ее местоположения
-  - Вновь образованная часть границы, сведения о которой достаточны для определения ее местоположения
-  n1 - Образуемая точка, сведения о которой позволяют однозначно определить ее местоположение
-  :391 - Обозначение существующего земельного участка
-  - Граница кадастрового квартала.
-  35:01:0102022 - Номер кадастрового квартала
-  - Обозначение границы зоны с особыми условиями использования территории
-  - обозначение границы населённого пункта
-  МСК-35 - Система координат
-  ЗН - Обозначение территориальной зоны